

ООО Бюро кадастра «Заречный»

Экз. № \_\_\_\_

Заказчик: ЖСК «Заречный Плюс»

**ПРОЕКТ ПО ВНЕСЕНИЮ ИЗМЕНЕНИЙ В  
ПРОЕКТ МЕЖЕВАНИЯ ТЕРРИТОРИИ**  
применительно к территории города Заречного  
в границах улиц Сиреневая, Олимпийская, Победы.  
утвержденный постановлением администрации  
городского округа Заречный  
от 21.03.2018г. №203-П

**ОСНОВНАЯ ЧАСТЬ**  
(подлежащая утверждению)

15.1-35-95-2018 ППТ

г.Заречный 2018 год

ООО Бюро кадастра «Заречный»

Экз.№ \_\_\_\_\_

Заказчик: ЖСК «Заречный Плюс»

**ПРОЕКТ ПО ВНЕСЕНИЮ ИЗМЕНЕНИЙ В  
ПРОЕКТ МЕЖЕВАНИЯ ТЕРРИТОРИИ**  
применительно к территории города Заречного  
в границах улиц Сиреневая, Олимпийская, Победы.  
утвержденный постановлением администрации  
городского округа Заречный  
от 21.03.2018г. №203-П

**ОСНОВНАЯ ЧАСТЬ**  
(подлежащая утверждению)

15.1-35-95-2018 ППТ

Директор \_\_\_\_\_ Гордиевских А.И.

г.Заречный 2018 год

ВЕДОМОСТЬ ОСНОВНЫХ КОМПЛЕКТОВ РАБОЧИХ ЧЕРТЕЖЕЙ

Обозначение	Наименование	Примечание
Раздел 1	Основная часть (подлежащая утверждению)	

--

№ п/п	Наименование раздела	лист
<b>Основная часть проекта межевания</b>		
1.	Перечень и сведения о площади образуемых земельных участков , в том числе возможные способы их образования.	3
2.	Перечень и сведения о площади образуемых земельных участков, которые отнесены к территориям общего пользования или имуществу общего пользования, в том числе в отношении которых предполагается резервирование и (или) изъятие для государственных или муниципальных нужд.	4
3.	вид разрешенного использования образуемых земельных участков в соответствии с проектом планировки территории.	4-5
<b>ГРАФИЧЕСКАЯ ЧАСТЬ</b>		
4.	Чертеж межевания территории. Границы планируемых и существующих элементов планировочной структуры.	6
5.	Чертеж межевания территории. Красные линии.	7
6.	Чертеж межевания территории. Границы образуемых и (или) изменяемых земельных участков.	8
7.	Каталог координат образуемых земельных участков	9-16



## ТЕКСТОВАЯ ЧАСТЬ

### 1. Перечень и сведения о площади образуемых земельных участков, в том числе Возможные способы их образования.

Разработка проекта межевания территории выполняется на земельный участок, стоящий в настоящее время на кадастровом учете с кадастровым номером 66:42:0102001:751 площадью 149628 кв.м.

Способ образования новых земельных участков выполняется методом раздела и (или) перераспределения участка с кадастровым номером 66:42:0102001:751 на 69 частей:  
участок № 1 площадью 991 кв.м., участок № 2 площадью 927 кв.м., участок № 3 площадью 2211 кв.м., участок № 4 площадью 1133 кв.м., участок № 5 площадью 1234 кв.м., участок № 6 площадью 1301 кв.м., участок № 7 площадью 1301 кв.м., участок № 8 площадью 1301 кв.м., участок № 9 площадью 1302 кв.м., участок № 10 площадью 1007 кв.м., участок № 11 площадью 1302 кв.м., участок № 12 площадью 1353 кв.м., участок № 13 площадью 1351 кв.м., участок № 14 площадью 872 кв.м., участок № 15 площадью 833 кв.м., участок № 16 площадью 1553 кв.м., участок № 17 площадью 1421 кв.м., участок № 18 площадью 1511 кв.м., участок № 19 площадью 1420 кв.м., участок № 20 площадью 1581 кв.м., участок № 21 площадью 2603 кв.м., участок № 22 площадью 1301 кв.м., участок № 23 площадью 1391 кв.м., участок № 24 площадью 1174 кв.м., участок № 25 площадью 979 кв.м., участок № 26 площадью 1086 кв.м., участок № 27 площадью 1229 кв.м., участок № 28 площадью 2010 кв.м., участок № 29 площадью 1118 кв.м., участок № 30 площадью 1247 кв.м., участок № 31 площадью 1698 кв.м., участок № 32 площадью 4745 кв.м., участок № 33 площадью 1266 кв.м., участок № 34 площадью 1006 кв.м., участок № 35 площадью 1614 кв.м., участок № 36 площадью 1890 кв.м., участок № 37 площадью 925 кв.м., участок № 38 площадью 1392 кв.м., участок № 39 площадью 935 кв.м., участок № 40 площадью 870 кв.м., участок № 41 площадью 884 кв.м., участок № 42 площадью 850 кв.м., участок № 43 площадью 866 кв.м., участок № 44 площадью 898 кв.м., участок № 45 площадью 1496 кв.м., участок № 46 площадью 1270 кв.м., участок № 47 площадью 1457 кв.м., участок № 48 площадью 1310 кв.м., участок № 49 площадью 1602 кв.м., участок № 50 площадью 801 кв.м., участок № 51 площадью 338 кв.м., участок № 52 площадью 816 кв.м., участок № 53 площадью 816 кв.м., участок № 54 площадью 1631 кв.м., участок № 55 площадью 1275 кв.м., участок № 56 площадью 891 кв.м., участок № 57 площадью 875 кв.м., участок № 58 площадью 730 кв.м., участок № 59 площадью 850 кв.м., участок № 60 площадью 892 кв.м., участок № 61 площадью 850 кв.м., участок № 62 площадью 1131 кв.м., участок № 63 площадью 1664 кв.м., участок № 64 площадью 1430 кв.м., участок № 65 площадью 750 кв.м., участок № 66 площадью 945 кв.м., участок № 67 площадью 1132 кв.м., участок № 68 площадью 1180 кв.м., участок № 69 площадью 386 кв.м.

Площадь земельного участка с кадастровым номером 66:42:0102001:751 после раздела составит 64331 м.кв.

2. Перечень и сведения о площади образуемых земельных участков, которые будут отнесены к территориям общего пользования или имуществу общего пользования, в том числе в отношении которых предполагается резервирование и (или) изъятие для государственных или муниципальных нужд.

К территориям общего пользования после раздела земельного участка с кадастровым номером 66:42:0102001:751 будут отнесены земли оставшегося земельного участка с кадастровым номером 66:42:0102001:751 площадью 64331 м.кв.

Данный земельный участок будет использоваться для строительства транспортной инфраструктуры, проезды, проходы, автостоянки, инженерные коммуникации и озеленение.

3. Вид разрешенного использования образуемых земельных участков  
В соответствии с проектом планировки территории.

Вид разрешенного использования в соответствии с градостроительным регламентом, утвержденным решением думы ГО Заречный №83 от 08.06.2017г. на данных участках отнести к зоне: - зона индивидуальных жилых домов городского типа Ж-3.

Номер участка	Площадь участка м.кв.	Вид разрешенного использования
1	991	Для индивидуального жилищного строительства
2	927	Для индивидуального жилищного строительства
3	2211	Для индивидуального жилищного строительства
4	1133	Для индивидуального жилищного строительства
5	1234	Для индивидуального жилищного строительства
6	1301	Для индивидуального жилищного строительства
7	1301	Для индивидуального жилищного строительства
8	1301	Для индивидуального жилищного строительства
9	1302	Для индивидуального жилищного строительства
10	1007	Для индивидуального жилищного строительства

11	1302	Для индивидуального жилищного строительства
12	1353	Для индивидуального жилищного строительства
13	1351	Для индивидуального жилищного строительства
14	872	Для индивидуального жилищного строительства
15	833	Для индивидуального жилищного строительства
16	1553	Для индивидуального жилищного строительства
17	1421	Для индивидуального жилищного строительства
18	1511	Для индивидуального жилищного строительства
19	1420	Для индивидуального жилищного строительства
20	1581	Для индивидуального жилищного строительства
21	2603	Для индивидуального жилищного строительства
22	1301	Для индивидуального жилищного строительства
23	1291	Для индивидуального жилищного строительства
24	1174	Для индивидуального жилищного строительства
25	979	Для индивидуального жилищного строительства
26	1086	Для индивидуального жилищного строительства
27	1229	Для индивидуального жилищного строительства
28	2010	Для индивидуального жилищного строительства
29	1118	Для индивидуального жилищного строительства
30	1247	Для индивидуального жилищного строительства
31	1698	Для индивидуального жилищного строительства
32	4745	Земельные участки (территории) общего пользования
33	1266	Для индивидуального жилищного строительства
34	1006	Для индивидуального жилищного строительства
35	1614	Для индивидуального жилищного строительства
36	1890	Для индивидуального жилищного строительства
37	925	Для индивидуального жилищного строительства
38	1392	Для индивидуального жилищного строительства
39	935	Для индивидуального жилищного строительства
40	870	Для индивидуального жилищного строительства
41	884	Для индивидуального жилищного строительства
42	850	Для индивидуального жилищного строительства
43	866	Для индивидуального жилищного строительства
44	898	Для индивидуального жилищного строительства
45	1496	Для индивидуального жилищного строительства
46	1270	Для индивидуального жилищного строительства
47	1457	Для индивидуального жилищного строительства
48	1310	Для индивидуального жилищного строительства
49	1602	Для индивидуального жилищного строительства
50	801	Для индивидуального жилищного строительства
51	338	Коммунальное обслуживание (ТП)
52	816	Для индивидуального жилищного строительства
53	816	Для индивидуального жилищного строительства
54	1631	Для индивидуального жилищного строительства
55	1275	Для индивидуального жилищного строительства
56	891	Для индивидуального жилищного строительства
57	875	Для индивидуального жилищного строительства
58	730	Для индивидуального жилищного строительства
59	850	Для индивидуального жилищного строительства
60	892	Для индивидуального жилищного строительства
61	850	Для индивидуального жилищного строительства

62	1131	Для индивидуального жилищного строительства
63	1664	Для индивидуального жилищного строительства
64	1430	Для индивидуального жилищного строительства
65	750	Для индивидуального жилищного строительства
66	945	Для индивидуального жилищного строительства
67	1132	Для индивидуального жилищного строительства
68	1180	Для индивидуального жилищного строительства
69	386	Блокированная жилая застройка.





**УСЛОВНЫЕ ОБОЗНАЧЕНИЯ**

- 9 - границы образуемых земельных участков и их условный номер (границы планируемых элементов планировочной структуры)
- границы существующих земельных участков и их кадастровый номер (границы существующих элементов планировочной структуры)
- границы земельного участка под земли общего пользования (земельный участок 66:42:0102001:751 после раздела)

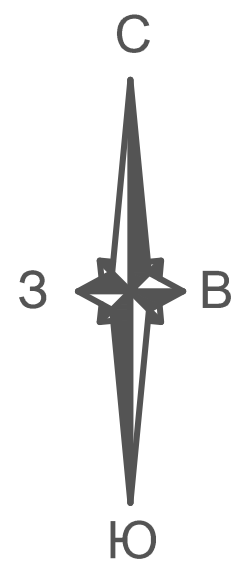
**ПРИМЕЧАНИЕ:**

Зон действия публичных сервитутов в границах участка с КН 66:42:0102001:751 не установлено.  
 Каталог координат лист №9 - лист №19

Исполнитель		Лист		Листов	
Имя, И.Ф.И.		Пользователь		Вариант	

18-35-95-2017 ГМТ					
Свердловская область, г.Заречный					
Имя	Кол.чт.	Лист	№ док.	Подп.	Дата
Исполнит.	Горбюевских			0718	
ЖСК "Заречный Плес"				Стандия	Лист
				ГМТ	Листов
Чертеж некапитальной территории: Границы образуемых и (или) изменяемых земельных участков. М 1:1000				000 Бюро кадастра "Заречный" г.Заречный 2018 г.	



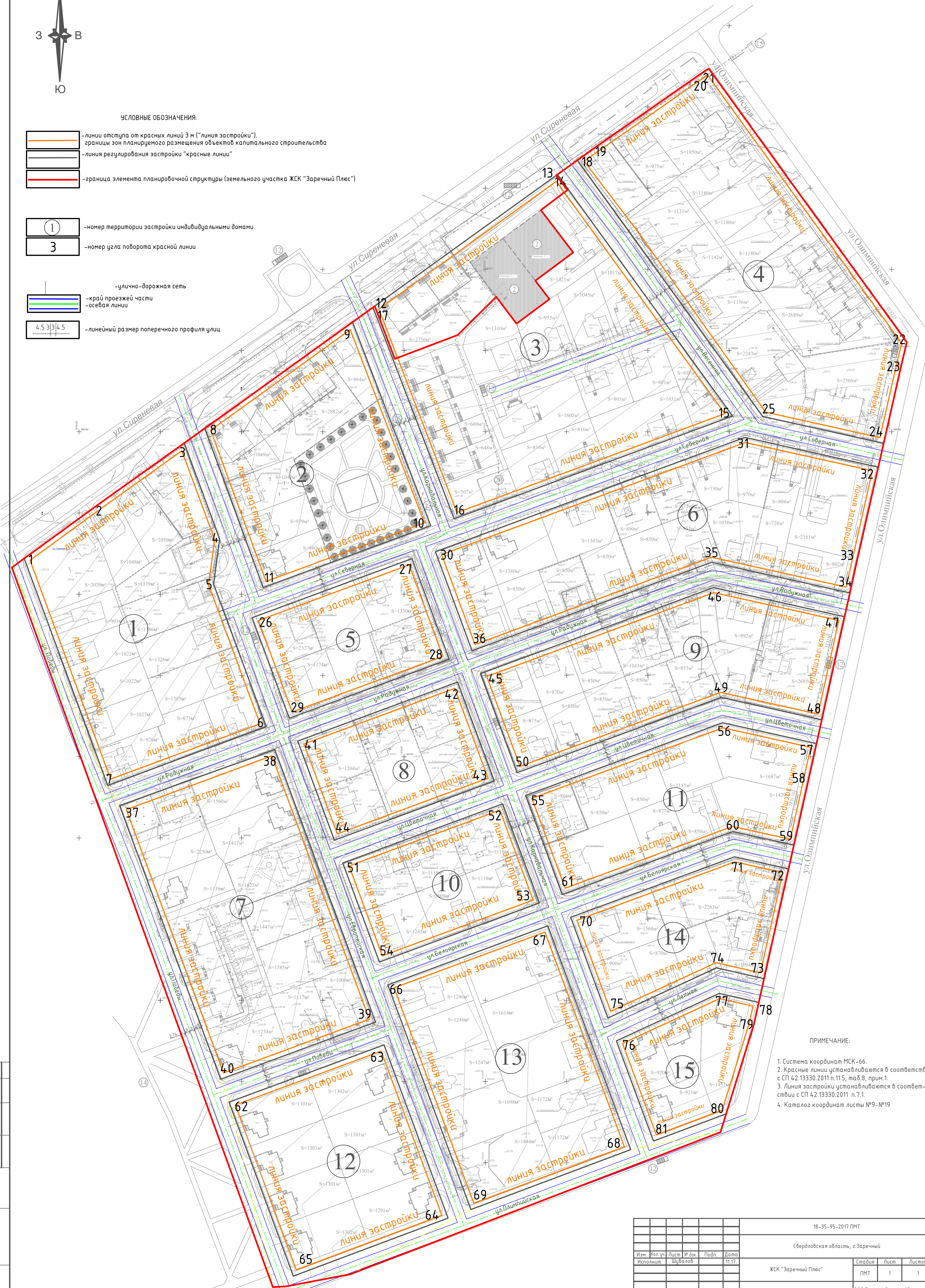


УСЛОВНЫЕ ОБОЗНАЧЕНИЯ:

- линии отступа от красных линий 3 м ("линия застройки").
- границы зон планируемого размещения объектов капитального строительства
- линия регулирования застройки "красные линии"
- граница элемента планировочной структуры (земельного участка ХСК "Заречный Плюс")

- номер территории застройки индивидуальными домами
- номер узла поворота красной линии

- улично-дорожная сеть
- край проезжей части
- осевая линия
- линейный размер поперечного профиля улиц

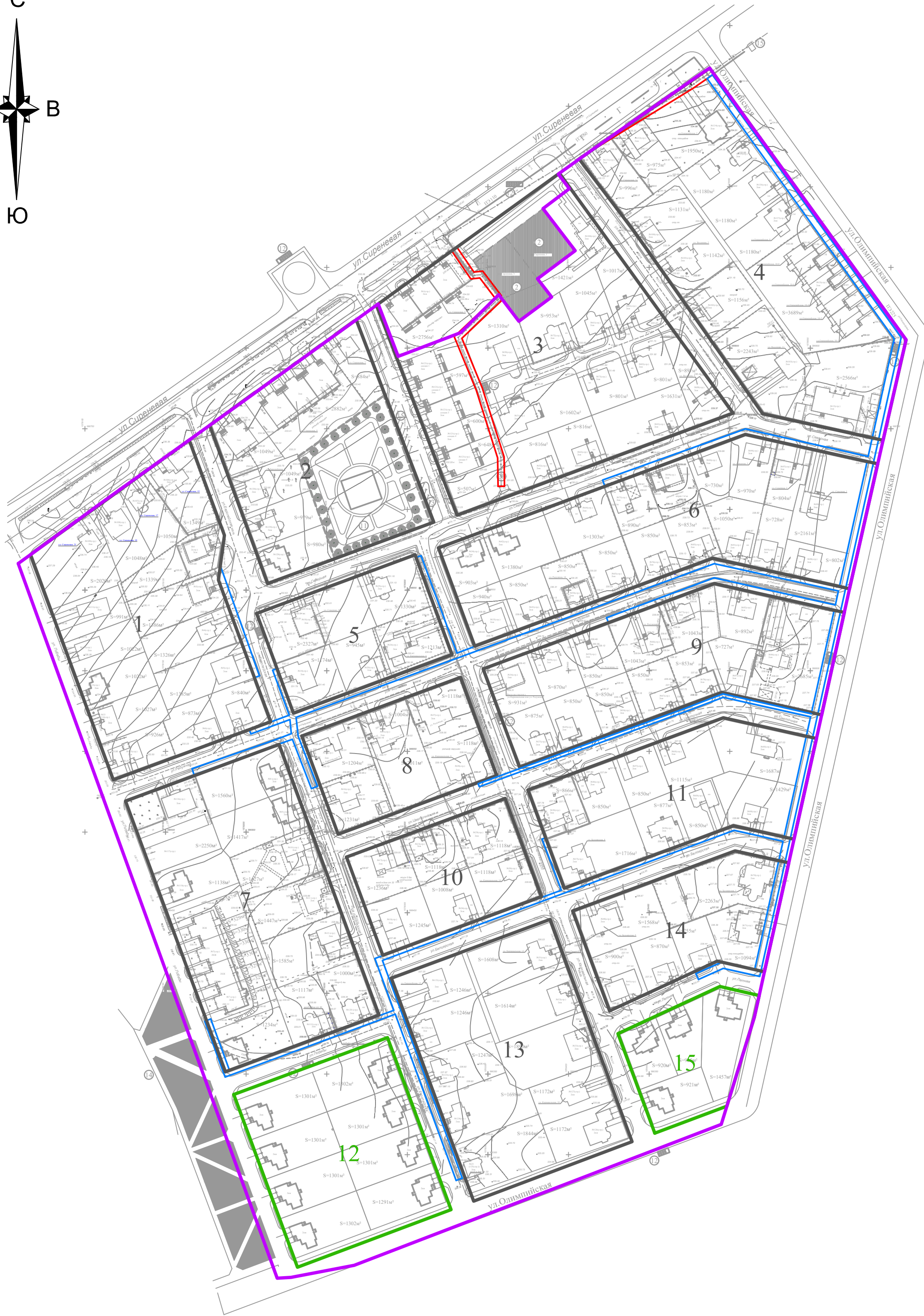
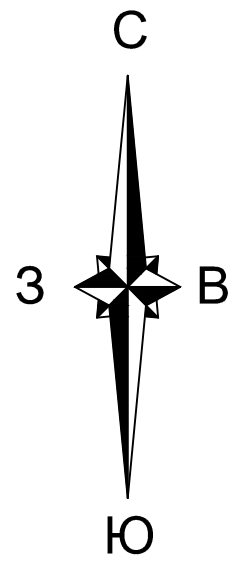


- ПРИМЕЧАНИЕ:
1. Система координат МСК-66.
  2. Красные линии устанавливаются в соответствии с СП 42.13330.2011 п.11.5, таб.8, прим.1.
  3. Линия застройки устанавливается в соответствии с СП 42.13330.2011 п.7.1.
  4. Каталог координат листы №9-№19

Составлено  
 Взам. инв. №  
 Подпись и дата  
 М.п. № табл.


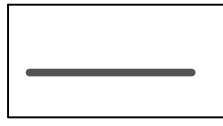



18-35-95-2017 ПМТ				
Свердловская область, г.Заречный				
Изм.	Кол.чл.	Лист	№ док.	Подп.
Исполнит.	Щувалов	11.17		
ХСК "Заречный Плюс"			Стация	Лист
			ПМТ	1
Чертеж межевания территории. Красные линии. Масштаб 1:1000			ООО Бюро кадастра "Заречный" г.Заречный, 2017 г.	
Формат А1				



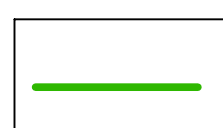



Условные обозначения:

Существующие элементы планировочной структуры

-  - граница квартала (микрорайона)
-  - граница земельных участков жилой застройки групп жилых домов
-  - граница земельного участка кабельной линии ЛЭП (подземный)
-  - граница земельного участка газопровода низкого давления (подземный)
-  - номер участка

Планируемые элементы планировочной структуры

-  - граница земельных участков жилой застройки групп жилых домов
-  - номер участка

Составлено	
Взам инв №	
Подпись и дата	
Инв. № подл	

18-35-95-2017 ПМТ					
Свердловская область, г.Заречный					
Изм.	Кол. уч.	Лист	№ док.	Подп.	Дата
Исполнит.	Шувалов				11.17.
ЖСК "Заречный Плюс"				Стадия	Лист
				ПМТ	Листов
Чертеж межевания территории. Границы планируемых и существующих элементов планировочной структуры. М 1:2000				000 Бюро кадастра "Заречный" г.Заречный 2017 г.	

## КАТАЛОГ КООРДИНАТ

№ участка № точки	Площадь кв.м.	Координаты		Примечание
		X	Y	
1	2	3	4	5
<b>Участок №1</b>	991			
1		386595.9900м	1578094.2100м	
2		386611.3900м	1578136.0300м	
3		386597.4262м	1578141.1802м	
4		386590.5400м	1578143.7200м	
5	386575.1300м	1578101.8700м		
<b>Участок №2</b>	927			
1		386554.2700м	1578109.5400м	
2		386568.6314м	1578148.5195м	
3		386547.7200м	1578156.3100м	
4	386533.3500м	1578117.2400м		
<b>Участок №3</b>	2211			
1		386519.9200м	1578124.9300м	
2		386535.3700м	1578167.7600м	
3		386508.2200м	1578177.8300м	
4		386489.7900м	1578184.6700м	
5	386474.1600м	1578142.3400м		
<b>Участок №4</b>	1133			
1		386474.1600м	1578142.3400м	
2		386489.7900м	1578184.6700м	
3		386483.9100м	1578189.9000м	
4		386468.6900м	1578195.7800м	
5	386451.7600м	1578150.1500м		
<b>Участок №5</b>	1234			
1		386366.0400м	1578229.8700м	
2		386350.7000м	1578188.1300м	
3		386376.3500м	1578178.1700м	
4	386391.9600м	1578220.6300м		
<b>Участок №6</b>	1301			
1		386333.8100м	1578194.3700м	
2		386351.0700м	1578241.1400м	
3		386326.5900м	1578250.1900м	
4	386309.3300м	1578203.4200м		
<b>Участок №7</b>	1301			
1		386309.3300м	1578203.4200м	
2		386326.5900м	1578250.1900м	
3		386302.1100м	1578259.2500м	
4	386284.8500м	1578212.4800м		
<b>Участок №8</b>	1301			
1		386284.8500м	1578212.4800м	
2		386302.1100м	1578259.2500м	
3		386277.6300м	1578268.3000м	
4	386260.3700м	1578221.5300м		
<b>Участок №9</b>	1302			
1		386260.3700м	1578221.5300м	
2		386277.6300м	1578268.3000м	
3		386253.2300м	1578277.3300м	
4	386235.7700м	1578230.6300м		



<b>Участок №10</b> 1 2 3 4 5 6	1007	386711.6700м 386722.6000м 386721.9800м 386685.1500м 386670.5500м 386710.9200м	1578120.8500м 1578136.1200м 1578136.5700м 1578162.7900м 1578142.5000м 1578121.2400м	
<b>Участок №11</b> 1 2 3 4 5 6 7	1302	386654.1800м 386683.6800м 386689.1600м 386675.1800м 386664.0200м 386643.7900м 386643.2200м	1578122.3400м 1578163.8300м 1578180.1500м 1578185.7400м 1578182.7600м 1578127.8473м 1578126.3000м	
<b>Участок №12</b> 1 2 3 4 5 6	1353	386611.3900м 386620.0571м 386621.0800м 386639.4300м 386616.9700м 386597.4262м	1578136.0300м 1578132.8338м 1578135.6000м 1578185.2600м 1578194.0200м 1578141.1802м	
<b>Участок №13</b> 1 2 3 4 5 6 7	1351	386594.7000м 386584.9800м 386576.0600м 386575.0302м 386590.5400м 386597.4262м 386616.9700м	1578202.6900м 1578176.3900м 1578152.2300м 1578149.4506м 1578143.7200м 1578141.1802м 1578194.0200м	
<b>Участок №14</b> 1 2 3 4 5 6	872	386558.7200м 386547.7200м 386568.6314м 386569.7000м 386575.0302м 386584.9800м	1578186.1000м 1578156.3100м 1578148.5195м 1578151.4200м 1578149.4506м 1578176.3900м	
<b>Участок №15</b> 1 2 3 4 5	833	386558.7200м 386584.9800м 386594.7000м 386595.2900м 386569.0300м	1578186.1000м 1578176.3900м 1578202.6900м 1578204.2900м 1578214.0000м	
<b>Участок №16</b> 1 2 3 4	1553	386508.2200м 386535.3700м 386553.0800м 386527.2900м	1578177.8300м 1578167.7600м 1578219.8900м 1578229.4200м	
<b>Участок №17</b> 1 2 3 4 5	1421	386508.2200м 386527.2900м 386503.8700м 386483.9100м 386489.7900м	1578177.8300м 1578229.4200м 1578238.0700м 1578189.9000м 1578184.6700м	

<b>Участок №18</b> 1 2 3 4 5	1511	386483.9100м 386503.8700м 386475.7000м 386457.6100м 386468.6900м	1578189.9000м 1578238.0700м 1578248.4800м 1578200.0600м 1578195.7800м	
<b>Участок №19</b> 1 2 3 4	1420	386457.6100м 386475.7000м 386449.9000м 386431.9200м	1578200.0600м 1578248.4800м 1578258.0200м 1578209.3300м	
<b>Участок №20</b> 1 2 3 4 5 6	1581	386431.9200м 386449.9000м 386421.2900м 386412.3000м 386404.3700м 386405.4900м	1578209.3300м 1578258.0200м 1578268.4400м 1578244.0300м 1578222.4300м 1578218.5300м	
<b>Участок №21</b> 1 2 3 4 5	2603	386351.0700м 386368.3400м 386319.3700м 386302.1100м 386326.5900м	1578241.1400м 1578287.9400м 1578306.0100м 1578259.2500м 1578250.1900м	
<b>Участок №22</b> 1 2 3 4	1301	386302.1100м 386319.3700м 386294.8900м 386277.6300м	1578259.2500м 1578306.0100м 1578315.0500м 1578268.3000м	
<b>Участок №23</b> 1 2 3 4	1291	386277.6300м 386294.8900м 386270.6800м 386253.2300м	1578268.3000м 1578315.0500м 1578323.9900м 1578277.3300м	
<b>Участок №24</b> 1 2 3 4	1174	386752.8600м 386767.1600м 386731.5100м 386719.3500м	1578178.3900м 1578198.3700м 1578224.0400м 1578190.6200м	
<b>Участок №25</b> 1 2 3 4	979	386675.6400м 386690.7000м 386669.4700м 386654.4700м	1578206.5800м 1578247.3800м 1578254.9700м 1578214.2800м	
<b>Участок №26</b> 1 2 3 4	1086	386586.8700м 386574.9200м 386604.4900м 386616.4249м	1578262.3000м 1578229.9500м 1578219.0800м 1578251.3857м	
<b>Участок №27</b> 1 2 3 4	1229	386528.6100м 386541.7000м 386512.1800м 386498.7000м	1578243.5500м 1578280.0800м 1578290.9700м 1578254.5300м	

<b>Участок №28</b> 1 2 3 4 5 6	2010	386571.0400м 386582.3700м 386552.8200м 386523.2900м 386512.1800м 386541.7000м	1578269.2500м 1578299.1500м 1578310.0700м 1578320.9900м 1578290.9700м 1578280.0800м	
<b>Участок №29</b> 1 2 3 4	1118	386483.9300м 386496.2400м 386466.6900м 386454.3900м	1578263.5600м 1578296.8600м 1578307.7800м 1578274.4800м	
<b>Участок №30</b> 1 2 3 4 5	1247	386359.0600м 386375.5200м 386368.7300м 386350.9900м 386334.4900м	1578307.2500м 1578351.9200м 1578354.4700м 1578360.9700м 1578316.2100м	
<b>Участок №31</b> 1 2 3 4 5 6 7 8	1698	386325.0000м 386304.9600м 386334.4900м 386350.9900м 386343.8800м 386340.1300м 386340.0500м 386341.2600м	1578381.3700м 1578327.0100м 1578316.2100м 1578360.9700м 1578363.5800м 1578371.7700м 1578371.9400м 1578375.3400м	
<b>Участок №32</b> 1 2 3 4 5 6 7 8 9	4745	386690.7000м 386711.8500м 386732.8200м 386763.6282м 386770.5200м 386712.8700м 386704.9600м 386690.3800м 386669.4700м	1578247.3800м 1578239.8300м 1578232.3700м 1578275.7082м 1578285.4000м 1578307.3800м 1578306.1100м 1578311.6600м 1578254.9700м	
<b>Участок №33</b> 1 2 3 4 5	1266	386661.9300м 386673.4700м 386640.1700м 386627.8600м 386657.4100м	1578269.7500м 1578302.5300м 1578315.6400м 1578282.3400м 1578271.4300м	
<b>Участок №34</b> 1 2 3 4	1006	386448.2200м 386437.0311м 386466.7265м 386477.7800м	1578348.7000м 1578318.9655м 1578307.8788м 1578337.8000м	
<b>Участок №35</b> 1 2 3 4	1614	386369.8100м 386397.5500м 386416.4500м 386388.7800м	1578357.4000м 1578347.0300м 1578398.2300м 1578408.5700м	
<b>Участок №36</b> 1 2 3 4	1890	386369.8100м 386388.7800м 386357.0300м 386341.2600м	1578357.4000м 1578408.5700м 1578419.7100м 1578375.3400м	

5		386340.0500м	1578371.9400м	
6		386340.1300м	1578371.7700м	
7		386343.8800м	1578363.5800м	
8		386350.9900м	1578360.9700м	
9		386368.7300м	1578354.4700м	
<b>Участок №37</b>				
1		386670.1500м	1578320.2300м	
2		386676.9900м	1578324.4200м	
3	925	386685.1400м	1578346.4700м	
4		386655.5900м	1578357.3900м	
5		386645.2200м	1578329.3400м	
<b>Участок №38</b>				
1		386655.5900м	1578357.3900м	
2		386685.1400м	1578346.4700м	
3		386689.2500м	1578347.9200м	
4	1392	386701.6700м	1578383.6100м	
5		386699.1900м	1578384.4900м	
6		386669.6201м	1578395.2999м	
7		386664.9594м	1578382.7065м	
<b>Участок №39</b>				
1		386601.8400м	1578347.0400м	
2	935	386611.6300м	1578373.6200м	
3		386580.5500м	1578385.1100м	
4		386570.8200м	1578358.7700м	
<b>Участок №40</b>				
1		386580.5500м	1578385.1100м	
2		386611.6300м	1578373.6200м	
3	870	386615.7200м	1578384.7500м	
4		386614.2100м	1578385.3800м	
5		386619.4500м	1578399.5200м	
6		386589.9100м	1578410.4400м	
<b>Участок №41</b>				
1		386570.8200м	1578358.7700м	
2	884	386580.5500м	1578385.1100м	
3		386551.0300м	1578396.0300м	
4		386541.3000м	1578369.6300м	
<b>Участок №42</b>				
1		386551.0300м	1578396.0300м	
2	850	386580.5500м	1578385.1100м	
3		386589.9100м	1578410.4400м	
4		386560.3500м	1578421.3400м	
<b>Участок №43</b>				
1		386535.0500м	1578401.9200м	
2	866	386505.5100м	1578412.8400м	
3		386495.9800м	1578387.0400м	
4		386525.5200м	1578376.1300м	
<b>Участок №44</b>				
1		386421.8700м	1578414.4200м	
2		386430.6800м	1578438.2500м	
3	898	386402.0700м	1578448.8200м	
4		386398.5200м	1578450.0600м	
5		386387.6700м	1578427.0700м	
<b>Участок №45</b>				
1		386374.5000м	1578431.9400м	
2	1496	386384.7900м	1578454.2100м	
3		386327.6700м	1578476.0900м	

4		386318.8300м	1578452.5100м	
<b>Участок №46</b>				
1	1270	386327.6700м	1578476.0900м	
2		386384.7900м	1578454.2100м	
3		386398.2500м	1578483.3700м	
4		386354.4300м	1578482.3000м	
5		386332.8500м	1578489.8800м	
<b>Участок №47</b>				
1	1457	386398.2500м	1578483.3700м	
2		386402.5900м	1578492.7700м	
3		386398.1100м	1578512.7400м	
4		386336.2100м	1578498.8600м	
5		386332.8500м	1578489.8800м	
6		386354.4300м	1578482.3000м	
<b>Участок №48</b>				
1	1310	386778.8000м	1578344.9500м	
2		386802.1000м	1578336.1200м	
3		386811.0600м	1578338.4600м	
4		386830.7300м	1578358.5000м	
5		386816.5900м	1578369.1700м	
6		386790.9792м	1578378.3478м	
<b>Участок №49</b>				
1	1602	386764.0200м	1578350.0200м	
2		386784.2000м	1578404.7800м	
3		386758.2800м	1578414.3300м	
4		386748.2600м	1578387.1200м	
5		386738.5300м	1578359.8000м	
<b>Участок №50</b>				
1	801	386758.2800м	1578414.3300м	
2		386784.2000м	1578404.7800м	
3		386794.2300м	1578431.9900м	
4		386768.3100м	1578441.5400м	
<b>Участок №51</b>				
1	338	386720.5900м	1578344.9500м	
2		386727.5300м	1578363.9700м	
3		386711.9800м	1578369.8300м	
4		386704.9800м	1578350.6500м	
<b>Участок №52</b>				
1	816	386738.5300м	1578359.8000м	
2		386748.2600м	1578387.1200м	
3		386721.8600м	1578396.8500м	
4		386711.9800м	1578369.8300м	
5		386727.5300м	1578363.9700м	
<b>Участок №53</b>				
1	816	386721.8600м	1578396.8500м	
2		386748.2600м	1578387.1200м	
3		386758.2800м	1578414.3300м	
4		386731.8900м	1578424.0600м	
<b>Участок №54</b>				
1	1631	386731.8900м	1578424.0600м	
2		386758.2800м	1578414.3300м	
3		386768.3100м	1578441.5400м	
4		386778.3400м	1578468.7500м	
5		386751.9500м	1578478.4800м	

<b>Участок №55</b>				
1		386699.1900м	1578384.4900м	
2		386713.1800м	1578422.4600м	
3	1275	386683.6600м	1578433.3600м	
4		386674.3200м	1578407.9700м	
5		386669.6201м	1578395.2999м	
<b>Участок №56</b>				
1		386714.7900м	1578421.9100м	
2		386723.7500м	1578447.4500м	
3	891	386693.0200м	1578458.6900м	
4		386683.6600м	1578433.3600м	
5		386713.1800м	1578422.4600м	
<b>Участок №57</b>				
1		386702.3700м	1578483.9700м	
2		386693.0200м	1578458.6900м	
3	875	386723.7500м	1578447.4500м	
4		386732.6100м	1578472.7300м	
5		386731.9300м	1578473.1000м	
<b>Участок №58</b>				
1		386708.1100м	1578499.5300м	
2	730	386702.3700м	1578483.9700м	
3		386731.9300м	1578473.1000м	
4		386742.2500м	1578501.0300м	
<b>Участок №59</b>				
1		386683.6600м	1578433.3600м	
2	850	386693.0200м	1578458.6900м	
3		386663.4400м	1578469.5100м	
4		386654.0900м	1578444.2000м	
<b>Участок №60</b>				
1		386645.2900м	1578524.5700м	
2	892	386615.9000м	1578517.6200м	
3		386620.9300м	1578494.3900м	
4		386653.0500м	1578490.4500м	
<b>Участок №61</b>				
1		386599.2600м	1578435.7700м	
2	850	386608.6100м	1578461.0500м	
3		386579.1100м	1578472.0000м	
4		386569.7000м	1578446.6400м	
<b>Участок №62</b>				
1		386553.8100м	1578452.5900м	
2		386566.3200м	1578486.5600м	
3	1131	386536.9400м	1578497.8200м	
4		386533.7300м	1578488.7600м	
5		386524.8400м	1578463.6700м	
<b>Участок №63</b>				
1		386536.9400м	1578497.8200м	
2		386566.3200м	1578486.5600м	
3	1664	386569.8400м	1578496.0700м	
4		386558.1500м	1578548.4200м	
5		386528.4500м	1578541.6900м	
6		386537.7200м	1578500.0100м	
<b>Участок №64</b>				
1		386533.7300м	1578488.7600м	
2		386536.9400м	1578497.8200м	
3		386537.7200м	1578500.0100м	
4	1430	386528.4500м	1578541.6900м	

5		386497.6800M	1578534.8700M	
6		386504.9500M	1578502.2200M	
7		386504.0300M	1578499.7400M	
<b>Участок №65</b>				
1		386439.6900M	1578462.6400M	
2		386448.0100M	1578485.1600M	
3		386419.3918M	1578495.4482M	
4	750	386419.3915M	1578495.4495M	
5		386419.3900M	1578495.4500M	
6		386409.2900M	1578473.8700M	
7		386411.0800M	1578473.2100M	
<b>Участок №66</b>				
1		386586.8700M	1578262.3000M	
2	945	386616.4249M	1578251.3857M	
3		386626.8218M	1578279.5282M	
4		386597.2800M	1578290.4500M	
<b>Участок №67</b>				
1		386879.8500M	1578436.2900M	
2		386900.6395M	1578465.7512M	
3	1132	386900.1000M	1578468.7600M	
4		386878.0500M	1578484.7400M	
5		386855.5700M	1578453.6400M	
<b>Участок №68</b>				
1		386886.9800M	1578482.0000M	
2		386906.5600M	1578467.8900M	
3		386908.7500M	1578470.9400M	
4	1180	386922.0200M	1578489.4300M	
5		386935.1300M	1578507.6800M	
6		386915.5900M	1578521.7100M	
<b>Участок №69</b>				
1		386826.4700M	1578572.0400M	
2		386833.1500M	1578581.4700M	
3	386	386826.7800M	1578586.0900M	
4		386823.0100M	1578580.7500M	
5		386812.6845M	1578566.1375M	
6		386798.3600M	1578545.8600M	
7		386804.7297M	1578541.3502M	