

# БЮЛЛЕТЕНЬ

## официальных документов городского округа Заречный



25 мая 2022 г. Выпуск № 23 (908)



АДМИНИСТРАЦИЯ ГОРОДСКОГО ОКРУГА ЗАРЕЧНЫЙ  
ПОСТАНОВЛЕНИЕ

от 18.05.2022 № 636-П

г. Заречный

**О внесении изменений в состав о комиссии по проведению обследования зеленых насаждений, попадающих под снос на территории городского округа Заречный, утвержденный постановлением администрации городского округа Заречный от 30.12.2020 № 1040-П «Об утверждении состава и Положения о комиссии по проведению обследования зеленых насаждений, попадающих под снос на территории городского округа Заречный»**

В соответствии с Федеральными законами от 10 января 2002 года № 7-ФЗ «Об охране окружающей среды», от 06 октября 2003 года № 131-ФЗ «Об общих принципах организации местного самоуправления в Российской Федерации», решением Думы городского округа Заречный от 29.10.2020 № 79-Р «О внесении изменений в Правила благоустройства территории городского округа Заречный, утвержденные решением Думы городского округа Заречный от 01.03.2018 № 12-Р», постановлением администрации городского округа Заречный от 14.12.2020 № 972-П «Об утверждении Порядка сноса зеленых насаждений на территории городского округа Заречный», в целях упорядочения согласования и проведения работ по сносу зеленых насаждений на территории городского округа Заречный, на основании ст. ст. 28, 31 Устава городского округа Заречный администрация городского округа Заречный

**ПОСТАНОВЛЯЕТ:**

1. Внести в состав комиссии по проведению обследования зеленых насаждений, попадающих под снос на территории городского округа Заречный, утвержденный постановлением администрации городского округа Заречный от 30.12.2020 № 1040-П «Об утверждении состава и Положения о комиссии по проведению обследования зеленых насаждений, попадающих под снос на территории городского округа Заречный» с изменениями, внесенными постановлениями администрации городского округа Заречный от 19.07.2021 № 731-П, от 13.01.2022 № 9-П, от 10.02.2022 № 155-П, от 22.02.2022 №216-П, следующие изменения:

1) исключить из состава комиссии члена комиссии:

Полупан Ирину Андреевну, старшего инспектора отдела экологии и природопользования МКУ ГО Заречный «Административное управление»;

2) включить в состав комиссии члена комиссии:

Калинину Анастасию Владимировну, старшего инспектора отдела экологии и природопользования МКУ ГО Заречный «Административное управление».

2. Опубликовать настоящее постановление в Бюллетене официальных документов городского округа Заречный и разместить на официальном сайте городского округа Заречный ([www.gorod-zarechny.ru](http://www.gorod-zarechny.ru)).

Глава  
городского округа Заречный

А.В. Захарцев



АДМИНИСТРАЦИЯ ГОРОДСКОГО ОКРУГА ЗАРЕЧНЫЙ  
**ПОСТАНОВЛЕНИЕ**

от 18.05.2022 № 639-П

г. Заречный

**Об утверждении Плана мероприятий («дорожной карты»)  
по развитию инклюзивного общего и дополнительного образования, детского отдыха, созданию специальных  
условий для обучающихся с инвалидностью,  
с ограниченными возможностями здоровья в городском округе Заречный  
на 2022-2030 годы**

В соответствии с Федеральным законом от 29 декабря 2012 года № 273-ФЗ «Об образовании в Российской Федерации», Планом мероприятий («дорожной картой») по развитию инклюзивного общего и дополнительного образования, детского отдыха, созданию специальных условий для обучающихся с инвалидностью, с ограниченными возможностями здоровья в Свердловской области на долгосрочный период (до 2030 года), утвержденным Заместителем Губернатора Свердловской области П.В. Крековым от 04.03.2022 № 01-01-41/8, в целях соблюдения прав обучающихся с особыми образовательными потребностями, на основании ст. ст. 28, 31 Устава городского округа Заречный администрация городского округа Заречный

**ПОСТАНОВЛЯЕТ:**

1. Утвердить План мероприятий («дорожную карту») по развитию инклюзивного общего и дополнительного образования, детского отдыха, созданию специальных условий для обучающихся с инвалидностью, с ограниченными возможностями здоровья в городском округе Заречный на 2022-2030 годы (прилагается).
2. Контроль за исполнением настоящего постановления возложить на заместителя главы администрации ГО Заречный по социальным вопросам Т.Л. Соломеину.
3. Опубликовать настоящее постановление в Бюллетене официальных документов городского округа Заречный и разместить на официальном сайте городского округа Заречный ([www.gorod-zarechny.ru](http://www.gorod-zarechny.ru)).

Глава  
городского округа Заречный

А.В. Захарцев

УТВЕРЖДЕН  
 постановлением администрации  
 городского округа Заречный  
 от 18.05.2022 № 639-П  
 «Об утверждении Плана мероприятий («дорожной карты») по  
 развитию инклюзивного общего  
 и дополнительного образования, детского отдыха, созданию  
 специальных условий для обучающихся с инвалидностью, с  
 ограниченными возможностями здоровья в городском округе  
 Заречный на 2022-2030 годы»

### ПЛАН МЕРОПРИЯТИЙ

(«дорожная карта») по развитию инклюзивного общего и дополнительного образования, детского отдыха, созданию специальных условий для обучающихся с инвалидностью, с ограниченными возможностями здоровья в городском округе Заречный на 2022-2030 годы

Но мер стро ки	Мероприятие	Ответственные исполнители	Сроки реализации	Ожидаемые результаты реализации			Финансовое обеспечение
				2022-2024 годы	2025-2027 годы	2028-2030 годы	
1	2	3	4	5	6	7	8
<b>I. Нормативное правовое регулирование и научно-методическая поддержка образования обучающихся с инвалидностью и с ограниченными возможностями здоровья</b>							
1.	Совершенствование муниципального нормативного-правового и методического обеспечения в части реализации права обучающихся с инвалидностью, ограниченными возможностями здоровья (далее - ОВЗ) на образование	МКУ «Управление образования городского округа Заречный», образовательные организации ГО Заречный	2022-2030 годы	приведение в соответствие федеральным нормативным правовым актам муниципальных нормативных правовых актов, затрагивающих вопросы реализации права обучающихся с инвалидностью, ОВЗ на образование (при необходимости)	приведение в соответствие федеральным нормативным правовым актам муниципальных нормативных правовых актов, затрагивающих вопросы реализации права обучающихся с инвалидностью, ОВЗ на образование (при необходимости)	приведение в соответствие федеральным нормативным правовым актам муниципальных нормативных правовых актов, затрагивающих вопросы реализации права обучающихся с инвалидностью, ОВЗ на образование (при необходимости)	текущая деятельность администрации ГО Заречный, МКУ «Управление образования городского округа Заречный»

1	2	3	4	5	6	7	8
2.	Использование и разработка методических рекомендаций по вопросам реализации адаптированных основных общеобразовательных и дополнительных общеобразовательных программ для обучающихся с инвалидностью, ОВЗ, оказания психолого-педагогической помощи семьям обучающихся с инвалидностью, ОВЗ	МКУ «Управление образования городского округа Заречный», образовательные организации ГО Заречный, ресурсный центр по вопросам комплексного сопровождения детей с инвалидностью, ОВЗ ГО Заречный	2022-2030 годы	методическое обеспечение реализации адаптированных основных общеобразовательных и дополнительных общеобразовательных программ для обучающихся с инвалидностью, ОВЗ, оказания психолого-педагогической помощи семьям обучающихся с инвалидностью, ОВЗ	методическое обеспечение реализации адаптированных основных общеобразовательных и дополнительных общеобразовательных программ для обучающихся с инвалидностью, ОВЗ, оказания психолого-педагогической помощи обучающимся с инвалидностью, ОВЗ	методическое обеспечение реализации адаптированных основных общеобразовательных и дополнительных общеобразовательных программ для обучающихся с инвалидностью, ОВЗ, оказания психолого-педагогической помощи обучающимся с инвалидностью, ОВЗ	в рамках муниципального центра по вопросам комплексного сопровождения детей с инвалидностью, ОВЗ ГО Заречный
<b>II. Внедрение новых организационно-управленческих решений в сфере образования обучающихся с инвалидностью, ОВЗ</b>							
3.	Реализация модели инклюзивной образовательной организации	МКУ «Управление образования городского округа Заречный», образовательные организации ГО Заречный	2022-2030 годы	знакомство с процессом апробации модели инклюзивной образовательной организации	изучение возможности условий внедрения модели инклюзивной образовательной организации	внедрение модели инклюзивной образовательной организации	текущая деятельность администрации ГО Заречный, МКУ «Управление образования городского округа Заречный»
4.	Реализация модели сетевого взаимодействия организаций, осуществляющих образовательную деятельность, при организации образования обучающихся с инвалидностью, ОВЗ, их комплексного сопровождения	МКУ «Управление образования городского округа Заречный», образовательные организации ГО Заречный	2022-2030 годы	знакомство с процессом апробации модели сетевого взаимодействия при организации общего образования и психолого-педагогического сопровождения обучающихся с инвалидностью, ОВЗ	изучение возможности условий внедрения модели сетевого взаимодействия при организации общего образования и психолого-педагогического сопровождения обучающихся с инвалидностью, ОВЗ	внедрение модели сетевого взаимодействия при организации общего образования психологопедагогического сопровождения обучающихся с инвалидностью, ОВЗ	текущая деятельность администрации ГО Заречный, МКУ «Управление образования городского округа Заречный»

1	2	3	4	5	6	7	8
5.	Внедрение новых подходов к финансовому обеспечению образования обучающихся с инвалидностью, ОВЗ	МКУ «Управление образования городского округа Заречный», образовательные организации ГО Заречный	2022-2030 годы	осуществление корректировки подходов к определению нормативов финансового обеспечения гарантий на получение обучающимися ОВЗ общего образования	осуществление корректировки подходов к определению нормативов финансового обеспечения гарантий на получение обучающимися ОВЗ общего образования	осуществление корректировки подходов к определению нормативов финансового обеспечения гарантий на получение обучающимися ОВЗ общего образования	текущая деятельность администрации ГО Заречный, МКУ «Управление образования городского округа Заречный»
<b>III. Создание учебно-методического и дидактического обеспечения образования обучающихся с инвалидностью, ОВЗ</b>							
6.	Учебно-методическое обеспечение образования обучающихся с инвалидностью, ОВЗ	МКУ «Управление образования городского округа Заречный», образовательные организации ГО Заречный	2022-2030 годы	осуществление образовательного процесса обучающимися с инвалидностью, ОВЗ учебниками и учебной литературой	осуществление образовательного процесса обучающимися с инвалидностью, ОВЗ учебниками и учебной литературой	осуществление образовательного процесса обучающимися с инвалидностью, ОВЗ учебниками и учебной литературой	текущая деятельность администрации ГО Заречный, МКУ «Управление образования городского округа Заречный»
<b>IV. Развитие инфраструктуры образования обучающихся с инвалидностью, ОВЗ</b>							
7.	Развитие службы ранней коррекционной помощи	МБОУ ГО Заречный «ЦППМиСП»	2022-2030 годы	обеспечение функционирования службы ранней помощи на территории муниципального образования городского округа Заречный; разработка муниципальной дорожной карты реализации сетевого взаимодействия служб ранней помощи и образовательных организаций, межведомственного взаимодействия при организации ранней помощи детям с инвалидностью, ОВЗ	реализация муниципальной дорожной карты по развитию системы ранней помощи с использованием межведомственного и сетевого взаимодействия	реализация муниципальной дорожной карты по развитию системы ранней помощи с использованием межведомственного и сетевого взаимодействия	текущая деятельность МБОУ ГО Заречный «ЦППМиСП»

1	2	3	4	5	6	7	8
8.	Развитие сети дошкольных образовательных организаций для образования воспитанников с инвалидностью, ОВЗ	МКУ «Управление образования городского округа Заречный», дошкольные образовательные организации ГО Заречный	2022-2030 годы	создание условий для беспрепятственного доступа детей-инвалидов в дошкольных образовательных организациях согласно дорожной карте	создание условий для беспрепятственного доступа детей-инвалидов в дошкольных образовательных организациях согласно дорожной карте	создание условий для беспрепятственного доступа детей-инвалидов в дошкольных образовательных организациях согласно дорожной карте	областной бюджет, местный бюджет
9.	Развитие сети общеобразовательных организаций, в которых обучаются обучающиеся с инвалидностью, ОВЗ	МКУ «Управление образования городского округа Заречный», образовательные организации ГО Заречный	2022-2030 годы	обеспечение функционирования инклюзивных общеобразовательных организаций, в которых созданы специальные условия обучения детей с инвалидностью, ОВЗ; отдельные общеобразовательные организации оснащены новым современным оборудованием, в том числе для оказания помощи педагогическим работникам инклюзивных общеобразовательных организаций, психолого-педагогической помощи детям и их родителям	обеспечение функционирования инклюзивных общеобразовательных организаций, в которых созданы специальные условия обучения детей с инвалидностью, ОВЗ; отдельные общеобразовательные организации оснащены новым современным оборудованием, в том числе для оказания помощи педагогическим работникам инклюзивных общеобразовательных организаций, психолого-педагогической помощи детям и их родителям	обеспечение функционирования инклюзивных общеобразовательных организаций, в которых созданы специальные условия обучения детей с инвалидностью, ОВЗ; отдельные общеобразовательные организации оснащены новым современным оборудованием, в том числе для оказания методической помощи педагогическим работникам инклюзивных общеобразовательных организаций, психолого-педагогической помощи детям и их родителям	областной бюджет, местный бюджет, национальный проект «Образование»

1	2	3	4	5	6	7	8
10.	Развитие сети организаций дополнительного образования для образования обучающихся с инвалидностью, ОВЗ	МКУ «Управление образования городского округа Заречный», организации дополнительного образования ГО Заречный	2022-2030 годы	не менее 3 организаций дополнительного образования реализуют дополнительные общеобразовательные программы для детей с инвалидностью, ОВЗ; все программы указанных организаций размещены в Навигаторе дополнительного образования Свердловской области (рбб.навигатор.дети); внедрены методические рекомендации по организации инклюзивного процесса в организациях дополнительного образования, разработанные Министерством просвещения	распространение лучших практик среди организаций образования по реализации дополнительных общеобразовательных программ для детей с инвалидностью, ОВЗ	распространение лучших практик среди организаций образования по реализации дополнительных общеобразовательных программ для детей с инвалидностью, ОВЗ	областной бюджет, местный бюджет
11.	Развитие сети организаций отдыха детей и их оздоровления для обучающихся с инвалидностью, ОВЗ	Администрация ГО Заречный, МКУ «Управление образования городского округа Заречный»	2022-2024 годы	не менее, чем в 1 организации отдыха детей и их оздоровления созданы условия для проведения инклюзивных смен для детей с инвалидностью, ОВЗ	не менее, чем в 1 организации отдыха детей и их оздоровления созданы условия для проведения инклюзивных смен для детей с инвалидностью, ОВЗ	не менее, чем в 1 организации отдыха детей и их оздоровления созданы условия для проведения инклюзивных смен для детей с инвалидностью, ОВЗ	областной бюджет, местный бюджет

**V. Развитие системы психолого-педагогического сопровождения обучающихся с инвалидностью, ОВЗ**

1	12.	Развитие системы психолого-педагогического сопровождения образования обучающихся с инвалидностью, ОВЗ	3	2022-2030 годы	5	6	7	8
		МКУ «Управление образования городского округа Заречный», МБОУ ГО Заречный «ЦППМиСП»			обеспечение функционирования муниципального ресурсного центра по развитию системы комплексного сопровождения детей с инвалидностью, ОВЗ; муниципальной службы психолого-педагогического сопровождения; обеспечено психолого-педагогическое сопровождение обучающихся с инвалидностью, ОВЗ	обеспечение функционирования муниципального ресурсного центра по развитию системы комплексного сопровождения детей с инвалидностью, ОВЗ; психолого-педагогического сопровождения; обеспечено психолого-педагогическое сопровождение обучающихся с инвалидностью, ОВЗ	обеспечение функционирования муниципального ресурсного центра по развитию системы комплексного сопровождения детей с инвалидностью, ОВЗ; муниципальной службы психолого-педагогического сопровождения; обеспечено психолого-педагогическое сопровождение обучающихся с инвалидностью, ОВЗ	текущая деятельность МКУ «Управление образования городского округа Заречный», МБОУ ГО Заречный «ЦППМиСП»
	13.	Совершенствование деятельности психолого-медико-педагогической комиссии	3	2022-2030 годы	5	6	7	8
		МБОУ ГО Заречный «ЦППМиСП» ГО Заречный			обеспечение функционирования муниципальной психолого-медико-педагогической комиссии ГО Заречный; обеспечение адресного психолого-педагогического сопровождения обучающихся с инвалидностью, ОВЗ	обеспечение функционирования муниципальной психолого-медико-педагогической комиссии, расположенной на территории ГО Заречный; обеспечение адресного психолого-педагогического сопровождения обучающихся с инвалидностью, ОВЗ	обеспечение функционирования психолого-медико-педагогической комиссии, расположенной на территории ГО Заречный; обеспечение адресного психолого-педагогического сопровождения обучающихся с инвалидностью, ОВЗ	текущая деятельность МБОУ ГО Заречный «ЦППМиСП»
<b>VI. Развитие информационного пространства образования обучающихся с инвалидностью, ОВЗ</b>								



1	14.	2	3	4	5	6	7	8
	Обеспечение функциональных информационных порталов, посвященных вопросам образования и воспитания обучающихся с инвалидностью, ОВЗ	МКУ «Управление образования городского округа Заречный», образовательные организации,	2022-2030 годы	обеспечение функциональных информационных специальных разделов на сайтах Администрации ГО Заречный, МКУ «Управление образования городского округа Заречный», образовательных организаций, посвященных вопросам образования обучающихся с инвалидностью, ОВЗ	обеспечение функциональных специальных разделов на сайтах Администрации ГО Заречный, МКУ «Управление образования городского округа Заречный», образовательных организаций, посвященных вопросам образования обучающихся с инвалидностью, ОВЗ	обеспечение функциональных специальных разделов на сайтах Администрации ГО Заречный, МКУ «Управление образования городского округа Заречный», образовательных организаций, посвященных вопросам образования обучающихся с инвалидностью, ОВЗ	обеспечение функциональных специальных разделов на сайтах Администрации ГО Заречный, МКУ «Управление образования городского округа Заречный», образовательных организаций, посвященных вопросам образования обучающихся с инвалидностью, ОВЗ	текущая деятельность МКУ «Управление образования городского округа Заречный», общеобразовательные организации, организации дополнительного образования ГО Заречный

1	15.	Выявление и тиражирование эффективных практик инклюзивного образования и создания специальных условий для получения образования обучающимися с инвалидностью, ОВЗ	3	4	5	6	7	8
		Администрация ГО Заречный, МКУ «Управление образования городского округа Заречный», образовательные организации ГО Заречный	2022-2030 годы	проведение муниципальных этапов всероссийских мероприятий: - Всероссийского конкурса профессионального мастерства «Учитель-дефектолог России»; - Всероссийского конкурса профессионального мастерства «Педагог-психолог России»; - Всероссийского конкурса «Лучшая инклюзивная школа России»; - Всероссийского конкурса профессионального мастерства работников сферы дополнительного образования детей «Сердце отдаю детям!»; - Всероссийского конкурса инклюзивных педагогических технологий; участие во всероссийских научно-практических и иных конференций, посвященные вопросам образования и психолого педагогического сопровождения обучающихся с инвалидностью, ОВЗ	проведение муниципальных этапов всероссийских мероприятий: - Всероссийского конкурса профессионального мастерства «Учитель-дефектолог России»; - Всероссийского конкурса профессионального мастерства «Педагог-психолог России»; - Всероссийского конкурса «Лучшая инклюзивная школа России»; - Всероссийского конкурса профессионального мастерства работников сферы дополнительного образования детей «Сердце отдаю детям!»; - Всероссийского конкурса инклюзивных педагогических технологий; участие во всероссийских научно-практических и иных конференций, посвященные вопросам образования и психолого педагогического сопровождения обучающихся с инвалидностью, ОВЗ	проведение муниципальных этапов всероссийских мероприятий: - Всероссийского конкурса профессионального мастерства «Учитель-дефектолог России»; - Всероссийского конкурса профессионального мастерства «Педагог-психолог России»; - Всероссийского конкурса «Лучшая инклюзивная школа России»; - Всероссийского конкурса профессионального мастерства работников сферы дополнительного образования детей «Сердце отдаю детям!»; - Всероссийского конкурса инклюзивных педагогических технологий; участие во всероссийских научно-практических и иных конференций, посвященные вопросам образования и психолого педагогического сопровождения обучающихся с инвалидностью, ОВЗ	текущая деятельность Администрации ГО Заречный, МКУ «Управление образования городского округа Заречный», образовательных организаций ГО Заречный	

1	2	3	4	5	6	7	8	
		<b>VII. Развитие кадрового обеспечения образования обучающихся с инвалидностью, ОВЗ</b>						
16.	Привлечение на территорию и повышение квалификации учителей-дефектологов	МКУ «Управление образования городского округа Заречный», образовательные организации ГО Заречный	2022-2030 годы	переподготовка и повышение квалификации учителей-дефектологов для педагогических работников (старших воспитателей и воспитателей дошкольных образовательных организаций) по организации работы в дошкольной образовательной организации в условиях инклюзивного образования для детей с ОВЗ;	переподготовка и повышение квалификации учителей-дефектологов с учетом требований профессионального стандарта «Педагог-дефектолог»	переподготовка и повышение квалификации учителей-дефектологов с учетом требований профессионального стандарта «Педагог-дефектолог»	текущая деятельность Администрации ГО Заречный, МКУ «Управление образования городского округа Заречный», образовательных организаций ГО Заречный	
17.	Организация и проведение обучающих мероприятий, курсов повышения квалификации для руководителей, педагогических работников и специалистов образовательных организаций по вопросам образования обучающихся с инвалидностью, ОВЗ	МКУ «Управление образования городского округа Заречный», образовательные организации ГО Заречный»	2022-2030 годы	повышение компетентности руководителей, педагогических работников и специалистов образовательных организаций по вопросам образования обучающихся с инвалидностью, ОВЗ	повышение компетентности руководителей, педагогических работников и специалистов образовательных организаций по вопросам образования обучающихся с инвалидностью, ОВЗ	повышение компетентности руководителей, педагогических работников и специалистов образовательных организаций по вопросам образования обучающихся с инвалидностью, ОВЗ	текущая деятельность МКУ «Управление образования городского округа Заречный», образовательных организаций ГО Заречный	
18.	Участие в областных конференциях, семинарах, вебинарах по развитию инклюзивного общего и дополнительного образования, созданию специальных условий для получения образования обучающимися с инвалидностью, ОВЗ	МКУ «Управление образования городского округа Заречный», образовательные организации ГО Заречный»	2022-2030 годы	освоение, выявление и транслирование лучших практик образования обучающихся с инвалидностью, ОВЗ	освоение, выявление и транслирование лучших практик образования обучающихся с инвалидностью, ОВЗ	освоение, выявление и транслирование лучших практик образования обучающихся с инвалидностью, ОВЗ	текущая деятельность МКУ «Управление образования городского округа Заречный», образовательных организаций ГО Заречный	
<b>VIII. Повышение качества образования обучающихся с инвалидностью, ОВЗ</b>								

1		3	4	5	6	7	8
19.	Обеспечение поэтапного введения федерального государственного образовательного стандарта основного общего, среднего общего образования для обучающихся ОБЗ (далее - ФГОС ООО, ФГОС СОО)	МКУ «Управление образования городского округа Заречный», образовательные организации ГО Заречный»	2022-2026 годы	2022 год: обучающиеся с инвалидностью, ОБЗ 7-х классов получают образование в соответствии с ФГОС ООО на территории городского округа Заречный; использование предложенной по проведению оценки качества образования обучающихся с инвалидностью, ОБЗ; 2023 год: обучающиеся с инвалидностью, ОБЗ 8-х классов получают образование в соответствии с ФГОС ООО; проведена оценка качества образования обучающихся с инвалидностью, ОБЗ; 2023 год: обучающиеся с инвалидностью, ОБЗ 9-х классов получают образование в соответствии с ФГОС ООО; проведена оценка качества образования обучающихся с инвалидностью, ОБЗ	2025 год: обучающиеся с инвалидностью, ОБЗ 10-х классов получают образование в соответствии с ФГОС СОО; проведена оценка качества образования обучающихся с инвалидностью, ОБЗ; 2026 год: обучающиеся с инвалидностью, ОБЗ 11-х классов получают образование в соответствии с ФГОС СОО; проведена оценка качества образования обучающихся с инвалидностью, ОБЗ		областной бюджет, местный бюджет

1	20.	2	3	4	5	6	7	8
		Обеспечение поэтапного введения федерального государственного образовательного стандарта образования обучающихся с умственной отсталостью (интеллектуальными нарушениями) (далее - ФГОС УО (ИН))	МКУ «Управление образования городского округа Заречный», МБОУ ГО Заречный «ЦППМиСП» ГО Заречный»	2022-2026 годы	2022 год: обучающиеся с инвалидностью, ОВЗ 7-х классов получают образование в соответствии с ФГОС УО (ИН). Использование подготовленных предложений по проведению оценки качества образования обучающихся с инвалидностью, ОВЗ; 2022 год: обучающиеся с инвалидностью, ОВЗ 8-х классов получают образование в соответствии с ФГОС УО (ИН). Проведение оценки качества образования обучающихся с инвалидностью, ОВЗ обучающихся с инвалидностью, ОВЗ; 2024 год: обучающиеся с инвалидностью, ОВЗ 9-х классов получают образование в соответствии с ФГОС УО (ИН). Проведение оценки качества образования обучающихся с инвалидностью, ОВЗ	2024 год: обучающиеся с инвалидностью, ОВЗ 10-х классов получают образование в соответствии с ФГОС УО (ИН). Проведение оценки качества образования обучающихся с инвалидностью, ОВЗ; 2025 год: обучающиеся с инвалидностью, ОВЗ 11-х классов получают образование в соответствии с ФГОС УО (ИН). Проведение оценки качества образования обучающихся с инвалидностью, ОВЗ		областной бюджет, местный бюджет

**IX. Мониторинг и контроль исполнения законодательства в сфере образования обучающихся с инвалидностью, с ОВЗ**

1	21.	Мониторинг оценки положения дел в сфере соблюдения права обучающихся с инвалидностью, ОВЗ на общее и дополнительное образование	3	2022-2030 годы	5	6	7	8
		МКУ «Управление образования городского округа Заречный»		осуществление мониторинга оценки положения дел в сфере соблюдения права обучающихся с инвалидностью, ОВЗ на общее и дополнительное образование в соответствии с поручениями Министерства образования и молодежной политики Свердловской области	осуществление мониторинга оценки положения дел в сфере соблюдения права обучающихся с инвалидностью, ОВЗ на общее и дополнительное образование в соответствии с поручениями Министерства образования и молодежной политики Свердловской области	осуществление мониторинга оценки положения дел в сфере соблюдения права обучающихся с инвалидностью, ОВЗ на общее и дополнительное образование в соответствии с поручениями Министерства образования и молодежной политики Свердловской области	осуществление мониторинга оценки положения дел в сфере соблюдения права обучающихся с инвалидностью, ОВЗ на общее и дополнительное образование в соответствии с поручениями Министерства образования и молодежной политики Свердловской области	текущая деятельность МКУ «Управление образования городского округа Заречный»
	22.	Привлечение общественных организаций инвалидов, родителей (законных представителей) детей-инвалидов к осуществлению мониторингов реализации права обучающихся с инвалидностью, ОВЗ на образование	4	2022-2030 годы	5	6	7	8
		Администрация ГО Заречный, МКУ «Управление образования городского округа Заречный» общественные организации инвалидов, родителей (законных представителей) детей-инвалидов		осуществление учета мнений и предложений общественных организаций инвалидов, родителей (законных представителей) детей-инвалидов по вопросам получения образования обучающимися с инвалидностью, ОВЗ	осуществление учета мнений и предложений общественных организаций инвалидов, родителей (законных представителей) детей-инвалидов по вопросам получения образования обучающимися с инвалидностью, ОВЗ	осуществление учета мнений и предложений общественных организаций инвалидов, родителей (законных представителей) детей-инвалидов по вопросам получения образования обучающимися с инвалидностью, ОВЗ	осуществление учета мнений и предложений общественных организаций инвалидов, родителей (законных представителей) детей-инвалидов по вопросам получения образования обучающимися с инвалидностью, ОВЗ	текущая деятельность Администрации ГО Заречный, МКУ «Управление образования городского округа Заречный»
	23.	Подготовка ежегодного доклада об исполнении Плана	4	2022-2030 годы	5	6	7	8
		Администрация ГО Заречный, МКУ «Управление образования городского округа Заречный»		подготовка и направление ежегодного доклада в Министерство образования и молодежной политики Свердловской области об исполнении Плана	подготовка и направление ежегодного доклада в Министерство образования и молодежной политики Свердловской области об исполнении Плана	подготовка и направление ежегодного доклада в Министерство образования и молодежной политики Свердловской области об исполнении Плана	подготовка и направление ежегодного доклада в Министерство образования и молодежной политики Свердловской области об исполнении Плана	текущая деятельность Администрации ГО Заречный, МКУ «Управление образования городского округа Заречный»



АДМИНИСТРАЦИЯ ГОРОДСКОГО ОКРУГА ЗАРЕЧНЫЙ  
ПОСТАНОВЛЕНИЕ

от 18.05.2022 № 640-П

г. Заречный

**Об утверждении тарифов на услуги, оказываемые Муниципальным казенным учреждением городского округа  
Заречный «Дирекция единого заказчика»**

В соответствии с Федеральным законом от 06 октября 2003 года № 131-ФЗ «Об общих принципах организации местного самоуправления в Российской Федерации», Положением о порядке установления тарифов на услуги муниципальных предприятий и муниципальных учреждений городского округа Заречный, утвержденным постановлением администрации от 25.09.2018 № 817-П «Об утверждении Положения о муниципальной тарифной комиссии городского округа Заречный», учитывая решение муниципальной тарифной комиссии (протокол № 2 от 16.05.2022), на основании ст. ст. 28, 31 Устава городского округа Заречный администрация городского округа Заречный

**ПОСТАНОВЛЯЕТ:**

1. Утвердить тариф на размещение снежных масс на муниципальном снежном полигоне в размере 51,85 рублей за 1 м<sup>3</sup> с 01.01.2022.
2. Утвердить тариф за использование 1 опоры наружного освещения в размере 50,00 рублей на количество используемых опор наружного освещения до 300 шт. и тариф за использование 1 опоры наружного освещения в размере 40,00 рублей на количество используемых опор наружного освещения более 300 шт. с 01.01.2022.
3. Опубликовать настоящее постановление в Бюллетене официальных документов городского округа Заречный и разместить на официальном сайте городского округа Заречный ([www.gorod-zarechny.ru](http://www.gorod-zarechny.ru)).
4. Направить настоящее постановление в орган, осуществляющий ведение Свердловского областного регистра МНПА.

Глава  
городского округа Заречный

А.В. Захарцев



АДМИНИСТРАЦИЯ ГОРОДСКОГО ОКРУГА ЗАРЕЧНЫЙ  
ПОСТАНОВЛЕНИЕ

от 20.05.2022 № 650-П

г. Заречный

**О внесении изменений в Перечень, устанавливающий подведомственность муниципальных казенных учреждений главным распорядителям средств бюджета городского округа Заречный, утвержденный постановлением администрации городского округа Заречный от 13.01.2020 № 7-П**

В соответствии со статьей 38.1 Бюджетного кодекса Российской Федерации, статьями 2, 4 Положения о бюджетном процессе в городском округе Заречный, утвержденного решением Думы городского округа Заречный от 30.08.2021 № 69-Р, на основании ст. ст. 28, 31 Устава городского округа Заречный администрация городского округа Заречный

**ПОСТАНОВЛЯЕТ:**

1. Внести в Перечень, устанавливающий подведомственность муниципальных казенных учреждений главным распорядителям средств бюджета городского округа Заречный, утвержденный постановлением администрации городского округа Заречный от 13.01.2020 № 7-П, следующее изменение:

строку 2.1 исключить.

2. Распространить действие настоящего постановления на правоотношения, возникающие с 1 января 2021 года.

3. Опубликовать настоящее постановление в Бюллетене официальных документов городского округа Заречный и разместить на официальном сайте городского округа Заречный ([www.gorod-zarechny.ru](http://www.gorod-zarechny.ru)).

Глава  
городского округа Заречный

А.В. Захарцев





АДМИНИСТРАЦИЯ ГОРОДСКОГО ОКРУГА ЗАРЕЧНЫЙ  
ПОСТАНОВЛЕНИЕ

от 20.05.2022 № 651-П

г. Заречный

**О проведении Международной выставки собак всех пород,  
посвященной Дню независимости России и Дню защиты детей**

В целях сохранения и развития культурных и спортивных традиций территории, руководствуясь Положением об обеспечении общественного порядка и безопасности при проведении мероприятий с массовым пребыванием людей, утвержденным постановлением Правительства Свердловской области от 30.05.2003 № 333-ПП, Указом Губернатора Свердловской области от 18.03.2020 № 100-УГ «О введении на территории Свердловской области режима повышенной готовности и принятия дополнительных мер по защите населения от новой коронавирусной инфекции (2019-пCOV)», в целях реализации Плана общегородских мероприятий на 2022 год в городском округе Заречный, утвержденного постановлением администрации городского округа Заречный от 13.01.2022 № 16-П, на основании ст. ст. 28, 31 Устава городского округа Заречный администрация городского округа Заречный

**ПОСТАНОВЛЯЕТ:**

1. Провести 11-12 июня 2022 года Международную выставку собак всех пород, посвященную Дню независимости и Дню защиты детей на КСС Белоярской АЭС (СК «Электрон») (далее – Мероприятие).
2. Утвердить план проведения Мероприятия (прилагается).
3. Рекомендовать АНО «Центр любителей животных г. Заречный» (С.В. Попов) обеспечить необходимые условия для успешного проведения Мероприятия с учётом требований и рекомендаций Федеральной службы по надзору в сфере защиты прав потребителей и благополучия человека и Указа Губернатора Свердловской области от 18.03.2020 № 100-УГ «О введении на территории Свердловской области режима повышенной готовности и принятия дополнительных мер по защите населения от новой коронавирусной инфекции (2019-пCOV)».
4. Муниципальному автономному учреждению городского округа Заречный «Городской телецентр» (К.Н. Сажаяева) обеспечить освещение проведения Мероприятия в средствах массовой информации.
5. Рекомендовать МО МВД России «Заречный» (Ф.В. Сажин) принять необходимые меры по обеспечению безопасности граждан и общественного порядка при проведении Мероприятия.
6. Рекомендовать ФБУЗ МСЧ № 32 ФМБА России (С.И. Шонохова) обеспечить оперативную работу службы «Скорая помощь» во время проведения Мероприятия.
7. Контроль за исполнением настоящего постановления возложить на заместителя главы администрации городского округа Заречный по социальным вопросам Т.Л. Соломеину.
8. Опубликовать настоящее постановление в Бюллетене официальных документов городского округа Заречный и разместить на официальном сайте городского округа Заречный ([www.gorod-zarechny.ru](http://www.gorod-zarechny.ru)).

Глава  
городского округа Заречный

А.В. Захарцев

УТВЕРЖДЕН

постановлением администрации

городского округа Заречный

от 20.05.2022 № 651-П

«О проведении Международной выставки собак всех пород, посвященной Дню независимости России и Дню защиты детей»

**ПЛАН**  
**проведения Международной выставки собак всех пород**

11 июня 2022 года:

08.00 – ветеринарный контроль и регистрация участников;

09.45 – открытие Мероприятия;

10.00 – 14.00 – начало работы ринга;

14.00 – 14.30 – обед;

14.30 – 17.00 – работа рингов;

17.30 – 18.30 – награждение участников.

12 июня 2022 года:

08.00 – ветеринарный контроль и регистрация участников;

09.45 – открытие Мероприятия;

10.00 – 14.00 – начало работы ринга;

14.00 – 14.30 – обед;

14.30 – 17.00 – работа рингов;

17.30 – 18.30 – награждение участников.



АДМИНИСТРАЦИЯ ГОРОДСКОГО ОКРУГА ЗАРЕЧНЫЙ  
ПОСТАНОВЛЕНИЕ

от 20.05.2022 № 653-П

г. Заречный

**О создании комиссии для проведения осмотра здания, сооружения, объекта незавершенного строительства при проведении мероприятий по выявлению правообладателей ранее учтенных объектов недвижимости**

В соответствии с приказом Федеральной службы государственной регистрации, кадастра и картографии (Росреестра) от 28.04.2021 № П/0179 «Об установлении порядка проведения осмотра здания, сооружения или объекта незавершенного строительства при проведении мероприятий по выявлению правообладателей ранее учтенных объектов недвижимости, формы акта осмотра здания, сооружения или объекта незавершенного строительства при выявлении правообладателей ранее учтенных объектов недвижимости», на основании ст. ст. 28, 31 Устава городского округа Заречный администрация городского округа Заречный

**ПОСТАНОВЛЯЕТ:**

1. Утвердить состав комиссии для проведения осмотра здания, сооружения, объекта незавершенного строительства при проведении мероприятий по выявлению правообладателей ранее учтенных объектов недвижимости городского округа Заречный (прилагается).
2. Опубликовать настоящее постановление в Бюллетене официальных документов городского округа Заречный и разместить на официальном сайте городского округа Заречный ([www.gorod-zarechny.ru](http://www.gorod-zarechny.ru)).

Глава  
городского округа Заречный

А.В. Захарцев

УТВЕРЖДЕН

постановлением администрации

городского округа Заречный

от 20.05.2022 № 653-П

«О создании комиссии для проведения осмотра здания, сооружения, объекта незавершенного строительства при проведении мероприятий по выявлению правообладателей ранее учтенных объектов недвижимости»

**СОСТАВ**

**комиссии для проведения осмотра здания, сооружения, объекта незавершенного строительства при проведении мероприятий по выявлению правообладателей ранее учтенных объектов недвижимости**

1. Пономарев О.О. - начальник Управления правовых и имущественных отношений администрации городского округа Заречный, председатель комиссии
  2. Плотникова И.А. - старший инспектор отдела обеспечения муниципального хозяйства МКУ городского округа Заречный «Административное управление», секретарь комиссии
- Члены комиссии:
3. Киселева Н.В. - начальник имущественного отдела Управления правовых и имущественных отношений администрации городского округа Заречный
  4. Ольман Я.В. - заместитель начальника имущественного отдела Управления правовых и имущественных отношений администрации городского округа Заречный



АДМИНИСТРАЦИЯ ГОРОДСКОГО ОКРУГА ЗАРЕЧНЫЙ  
ПОСТАНОВЛЕНИЕ

от 20.05.2022 № 654-П

г. Заречный

**О внесении изменений в муниципальную программу «Развитие улично-дорожной сети и повышение безопасности дорожного движения в городском округе Заречный до 2024 года», утвержденную постановлением администрации городского округа Заречный от 13.11.2019 № 1125-П**

В соответствии с постановлением администрации городского округа Заречный от 23.06.2014 № 798-П «Об утверждении Порядка формирования и реализации муниципальных программ городского округа Заречный», решением Думы городского округа Заречный от 13.12.2021 № 57-Р «О бюджете городского округа Заречный на 2022 год и плановый период 2023-2024 годов» в действующей редакции, на основании ст. ст. 28, 31 Устава городского округа Заречный администрация городского округа Заречный

**ПОСТАНОВЛЯЕТ:**

1. Внести в муниципальную программу «Развитие улично-дорожной сети и повышение безопасности дорожного движения в городском округе Заречный до 2024 года», утвержденную постановлением администрации городского округа Заречный от 13.11.2019 № 1125-П с изменениями, внесенными постановлениями администрации городского округа Заречный от 04.03.2020 № 197-П, от 24.03.2020 № 274-П, от 27.08.2020 № 639-П, от 22.09.2020 № 724-П, от 29.01.2021 № 80-П, от 08.07.2021 № 706-П, от 27.09.2021 № 961-П, от 10.12.2021 № 1216-П, от 07.02.2022 № 114-П, следующие изменения:

1) строку «Объем финансирования муниципальной программы по годам реализации, рублей» Паспорта муниципальной программы изложить в следующей редакции:

Объем финансирования муниципальной программы по годам реализации, рублей	ВСЕГО: 638 711 931,35 рублей
	в том числе:
	2020 год - 213 517 861,68 рублей, 2021 год - 218 556 570,41 рублей, 2022 год – 136 787 499,26 рублей, 2023 год – 35 225 000,00 рублей, 2024 год – 35 225 000,00 рублей
	из них:
	областной бюджет 437 986 518,47 рублей
	в том числе:
	2020 год - 179 274 104,35 рублей, 2021 год – 175 995 827,70 рублей, 2022 год - 82 716 586,42 рублей, 2023 год - 0,00 рублей, 2024 год - 0,00 рублей
	местный бюджет 200 725 412,88 рублей
	в том числе:
	2020 год - 34 243 757,33 рублей, 2021 год – 42 560 742,21 рублей, 2022 год – 54 070 912,84 рублей, 2023 год – 35 225 000,00 рублей, 2024 год – 35 225 000,00 рублей

2) изложить Приложение № 2 «План мероприятий по выполнению муниципальной программы «Развитие улично-дорожной сети и повышение безопасности дорожного движения в городском округе Заречный до 2024 года» в новой редакции (прилагается).

2. Опубликовать настоящее постановление в Бюллетене официальных документов городского округа Заречный и разместить на официальном сайте городского округа Заречный ([www.gorod-zarechny.ru](http://www.gorod-zarechny.ru)).

3. Направить настоящее постановление в орган, осуществляющий ведение Свердловского областного регистра МНПА.

Глава  
городского округа Заречный

А.В. Захарцев

Приложение  
к постановлению администрации  
городского округа Заречный  
от 20.05.2022 № 654-П

Приложение № 2  
к муниципальной программе  
«Развитие улично-дорожной сети и повышение безопасности  
дорожного движения в городском округе Заречный до 2024  
года»

### ПЛАН МЕРОПРИЯТИЙ

по выполнению муниципальной программы «Развитие улично-дорожной сети и повышение безопасности дорожного движения в городском округе Заречный до 2024 года»

№ строки	Наименование мероприятия/ Источники расходов на финансирование	Объёмы расходов на выполнение мероприятия за счёт всех источников ресурсного обеспечения, руб.					Номера целевых показателей, на достижение которых направлены мероприятия	
		всего	2020	2021	2022	2023		2024
1.	ВСЕГО ПО МУНИЦИПАЛЬНОЙ ПРОГРАММЕ, В ТОМ ЧИСЛЕ:	3	4	5	6	7	8	9
	областной бюджет	638 711 931,35	212 917 861,68	218 556 570,41	136 787 499,26	35 225 000,00	35 225 000,00	0,00
	местный бюджет	437 986 518,47	179 274 104,35	175 995 827,70	82 716 586,42	0,00	0,00	0,00
	Капитальные вложения	200 725 412,88	33 643 757,33	42 560 742,71	54 070 912,84	35 225 000,00	35 225 000,00	0,00
	областной бюджет	288 951 357,06	115 780 000,00	134 766 930,70	38 404 426,36	0,00	0,00	0,00
	местный бюджет	281 951 357,06	115 780 000,00	127 766 930,70	38 404 426,36	0,00	0,00	0,00
	Прочие нужды	7 000 000,00	0,00	7 000 000,00	0,00	0,00	0,00	0,00
	областной бюджет	349 760 574,29	97 137 861,68	83 789 639,71	98 383 072,90	35 225 000,00	35 225 000,00	0,00
	местный бюджет	156 035 161,41	63 494 104,35	48 228 897,00	44 312 160,06	0,00	0,00	0,00
	Капитальные вложения	193 725 412,88	33 643 757,33	35 560 742,71	54 070 912,84	35 225 000,00	35 225 000,00	0,00
10.	ПОДПРОГРАММА 1. РАЗВИТИЕ УЛИЧНО-ДОРОЖНОЙ СЕТИ							
11.	ВСЕГО ПО ПОДПРОГРАММЕ, В ТОМ ЧИСЛЕ: РАЗВИТИЕ УЛИЧНО-ДОРОЖНОЙ СЕТИ	544 103 047,57	175 887 094,95	192 405 177,08	116 300 775,54	29 755 000,00	29 755 000,00	0,00
	областной бюджет	371 078 864,37	145 593 858,52	153 936 119,49	71 548 886,36	0,00	0,00	0,00
	местный бюджет	173 024 183,20	30 293 236,43	38 469 057,59	44 751 889,18	29 755 000,00	29 755 000,00	0,00
14.	«Капитальные вложения»							
15.	Всего по направлению «Капитальные вложения», в том числе:	288 951 357,06	115 780 000,00	134 766 930,70	38 404 426,36	0,00	0,00	0,00
	областной бюджет	281 951 357,06	115 780 000,00	127 766 930,70	38 404 426,36	0,00	0,00	0,00

1	2	3	4	5	6	7	8	9
17.	местный бюджет	7 000 000,00	0,00	7 000 000,00	0,00	0,00	0,00	0,00
18.	Всего по направлению «Иные капитальные вложения», в том числе: Мероприятие 1.1. Строительство второго въезда в г. Заречный Свердловской области местный бюджет	288 951 357,06	115 780 000,00	134 766 930,70	38 404 426,36	0,00	0,00	0,00
19.	Свердловской области местный бюджет	-	-	-	-	-	-	1.1.1.1.
20.	Мероприятие 1.2. Строительство автомобильной дороги участок от перекрестка ул. Курчатова - ул. Ленинградская до ул. Энергетиков; от перекрестка ул. Курчатова - ул. Энергетиков до перекрестка ул. Энергетиков - ул. Попова; от перекрестка ул. Энергетиков - ул. Попова до поворота к зданию городской котельной	204 686 520,54	95 280 000,00	71 002 094,18	38 404 426,36	0,00	0,00	1.1.1.1.
22.	областной бюджет	197 686 520,54	95 280 000,00	64 002 094,18	38 404 426,36	0,00	0,00	0,00
23.	местный бюджет	7 000 000,00	0,00	7 000 000,00	0,00	0,00	0,00	0,00
24.	Мероприятие 1.5. Капитальный ремонт автомобильных дорог по ул. Сосновая, Ясная, Свердловка, К.Маркса	84 264 836,52	20 500 000,00	63 764 836,52	0,00	0,00	0,00	1.1.1.1.
25.	д. Гагарка областной бюджет	84 264 836,52	20 500 000,00	63 764 836,52	0,00	0,00	0,00	0,00
26.	местный бюджет	-	-	-	-	-	-	-
27.								
28.	Всего по направлению «Прочие нужды», в том числе: областной бюджет	255 151 690,51	60 107 094,95	57 638 246,38	77 896 349,18	29 755 000,00	29 755 000,00	29 755 000,00
29.	местный бюджет	89 127 507,31	29 813 858,52	26 169 188,79	33 144 460,00	0,00	0,00	0,00
30.	местный бюджет	166 024 183,20	30 293 236,43	31 469 057,59	44 751 889,18	29 755 000,00	29 755 000,00	29 755 000,00
31.	Мероприятие 1.3. Содержание и ремонт автомобильных дорог областной бюджет	254 888 221,45	59 843 625,89	57 638 246,38	77 896 349,18	29 755 000,00	29 755 000,00	1.1.1.2.
32.	местный бюджет	88 864 038,25	29 550 389,46	26 169 188,79	33 144 460,00	0,00	0,00	0,00
33.	местный бюджет	166 024 183,20	30 293 236,43	31 469 057,59	44 751 889,18	29 755 000,00	29 755 000,00	0,00
34.	Мероприятие 1.4. Разработка проектно-сметной документации по строительству и капитальному ремонту автомобильных дорог, проведение государственной экспертизы областной бюджет	263 469,06	263 469,06	0,00	0,00	0,00	0,00	1.1.1.1.
35.	акспертизы областной бюджет	263 469,06	263 469,06	0,00	0,00	0,00	0,00	0,00
36.								

ПОДПРОГРАММА 2. ПОВЫШЕНИЕ БЕЗОПАСНОСТИ ДОРОЖНОГО ДВИЖЕНИЯ



1	2	3	4	5	6	7	8	9
37.	ВСЕГО ПО ПОДПРОГРАММЕ, В ТОМ ЧИСЛЕ: ПОВЫШЕНИЕ БЕЗОПАСНОСТИ ДОРОЖНОГО ДВИЖЕНИЯ	94 608 883,78	37 030 766,73	26 151 393,33	20 486 723,72	5 470 000,00	5 470 000,00	9
38.	областной бюджет	66 907 654,10	33 680 245,83	22 059 708,21	11 167 700,06	0,00	0,00	
39.	местный бюджет	27 701 229,68	3 350 520,90	4 091 685,12	9 319 023,66	5 470 000,00	5 470 000,00	
40.			«Прочие нужды»					
41.	Всего по направлению «Прочие нужды», в том числе: областной бюджет	94 608 883,78	37 030 766,73	26 151 393,33	20 486 723,72	5 470 000,00	5 470 000,00	
42.	областной бюджет	66 907 654,10	33 680 245,83	22 059 708,21	11 167 700,06	0,00	0,00	
43.	местный бюджет	27 701 229,68	3 350 520,90	4 091 685,12	9 319 023,66	5 470 000,00	5 470 000,00	
44.	Мероприятие 2.1. Анализ состояния работы по профилактике аварийности на автомобильном транспорте на территории городского округа и рассмотрение вопросов на заседаниях комиссии по вопросам безопасности дорожного движения	-	-	-	-	-	-	2.1.1.1., 2.1.2.1., 2.1.2.2.
45.	местный бюджет	-	-	-	-	-	-	
46.	Мероприятие 2.2. Подготовка тематических материалов по безопасности дорожного движения и размещение их в СМИ, на официальном сайте администрации городского округа, а также оперативное информационное обеспечение всех проводимых на территории городского округа мероприятий по безопасности дорожного движения	-	-	-	-	-	-	2.1.1.2., 2.1.2.2.
47.	местный бюджет	-	-	-	-	-	-	
48.	Мероприятие 2.3. Обеспечение контроля за осуществлением перевозок детей автомобильным транспортном	-	-	-	-	-	-	2.1.3.1.
49.	местный бюджет	-	-	-	-	-	-	

	1	2	3	4	5	6	7	8	9
50.	Мероприятие 2.4. Разработка нормативных правовых актов, регулирующих организацию транспортного обслуживания населения, устанавливающих механизм допуска перевозчиков на регулярные пассажирские маршруты и систему требований к ним с учетом положений статей 20 и 23 Федерального закона «О безопасности дорожного движения» местного бюджет	-	-	-	-	-	-	-	- 2.1.1.1., 2.1.2.1.
51.									
52.	Мероприятие 2.5. Организация и проведение мероприятий с родителями и детьми по вопросам профилактики дорожно-транспортного травматизма в том числе: акции, конкурсы детского творчества	99 564,88	99 564,88	0,00	0,00	0,00	0,00	0,00	2.1.3.1.
53.	местный бюджет	99 564,88	99 564,88	0,00	0,00	0,00	0,00	0,00	
54.	Мероприятие 2.6. Содержание средств регулирования и средств обеспечения безопасности дорожного движения на территории ГО Заречный	22 439 641,14	3 250 956,02	4 091 685,12	6 217 000,00	4 440 000,00	4 440 000,00	4 440 000,00	2.1.1.1., 2.1.2.1.
55.	местный бюджет	22 439 641,14	3 250 956,02	4 091 685,12	6 217 000,00	4 440 000,00	4 440 000,00	4 440 000,00	
56.	Мероприятие 2.7. Реконструкция остановочных комплексов в городе Заречный Свердловской области	67 027 654,10	33 680 245,83	22 059 708,21	11 287 700,06	0,00	0,00	0,00	2.1.1.1.
57.	областной бюджет	66 907 654,10	33 680 245,83	22 059 708,21	11 167 700,06	0,00	0,00	0,00	
58.	местный бюджет	120 000,00	0,00	0,00	120 000,00	0,00	0,00	0,00	
59.	Мероприятие 2.8. Осуществление регулярных пассажирских перевозок по регулируемым тарифам местного бюджет	5 042 023,66	0,00	0,00	2 982 023,66	1 030 000,00	1 030 000,00	1 030 000,00	2.1.1.1.
60.		5 042 023,66	0,00	0,00	2 982 023,66	1 030 000,00	1 030 000,00	1 030 000,00	



АДМИНИСТРАЦИЯ ГОРОДСКОГО ОКРУГА ЗАРЕЧНЫЙ  
ПОСТАНОВЛЕНИЕ

от 23.05.2022 № 671-П

г. Заречный

**О создании межведомственной комиссии по оценке готовности к отопительному периоду 2022/2023 годов и об утверждении программы проведения проверки готовности к отопительному периоду 2022/2023 годов теплоснабжающих, теплосетевых организаций и потребителей тепловой энергии на территории городского округа Заречный**

В соответствии с Федеральным законом от 27 июля 2010 года № 190-ФЗ «О теплоснабжении», Приказом Министерства энергетики Российской Федерации от 12.03.2013 № 103 «Об утверждении правил оценки готовности к отопительному периоду», во исполнение постановления администрации городского округа Заречный от 29.04.2022 № 544-П «О подготовке жилищного фонда, объектов социального, культурного, бытового назначения и коммунального хозяйства городского округа Заречный к работе в осенне-зимний период 2022/2023 годов», на основании ст. ст. 28, 31 Устава городского округа Заречный администрация городского округа Заречный

**ПОСТАНОВЛЯЕТ:**

1. Утвердить состав межведомственной комиссии по оценке готовности к отопительному периоду 2022/2023 годов теплоснабжающих и теплосетевых организаций на территории городского округа Заречный (прилагается).
2. Утвердить состав межведомственной комиссии по оценке готовности к отопительному периоду 2022/2023 годов потребителей тепловой энергии на территории городского округа Заречный (прилагается).
3. Утвердить программу проведения проверки готовности к отопительному периоду 2022/2023 годов теплоснабжающих и теплосетевых организаций (прилагается).
4. Утвердить программу проведения проверки готовности к отопительному периоду 2022/2023 годов потребителей тепловой энергии (прилагается).
5. Межведомственным комиссиям в срок до 15 сентября 2022 года провести проверку готовности потребителей тепловой энергии, в срок до 01 ноября 2022 года провести проверку готовности теплоснабжающих и теплосетевых организаций городского округа Заречный к работе в осенне-зимний период 2022/2023 годов с составлением соответствующих актов и паспортов готовности.
6. Председатель межведомственной комиссии по оценке готовности к отопительному периоду 2022/2023 годов теплоснабжающих, теплосетевых организаций и потребителей тепловой энергии на территории городского округа Заречный имеет право приглашать для работы в комиссии специалистов для консультации по оценке готовности к отопительному периоду 2022/2023, в том числе специалистов газораспределительной компании.
7. Контроль за исполнением настоящего постановления оставляю за собой.
8. Опубликовать настоящее постановление в Бюллетене официальных документов городского округа Заречный и разместить на официальном сайте городского округа Заречный ([www.gorod-zarechny.ru](http://www.gorod-zarechny.ru)).

Глава  
городского округа Заречный

А.В. Захарцев

УТВЕРЖДЕН  
постановлением администрации  
городского округа Заречный  
от 23.05.2022 № 671-П  
«О создании межведомственной комиссии по оценке  
готовности к отопительному периоду 2022/2023 годов  
и об утверждении программы проведения проверки  
готовности к отопительному периоду 2022/2023  
годов теплоснабжающих, теплосетевых организаций  
и потребителей тепловой энергии на территории  
городского округа Заречный»

### СОСТАВ

**межведомственной комиссии по оценке готовности  
к отопительному периоду 2022/2023 годов теплоснабжающих и теплосетевых организаций на территории  
городского округа Заречный**

1. Кириллов О.П. – первый заместитель главы администрации городского округа Заречный, председатель комиссии
- Члены комиссии:
2. Еремин С.Н. - инженер 1 категории группы режимов технического учета по теплоснабжению филиала АО «Концерн Росэнергоатом» «Белоярская атомная станция» (по согласованию)
3. Кирьянов А.В. - ведущий инженер группы режимов технического учета по теплоснабжению филиала АО «Концерн Росэнергоатом» «Белоярская атомная станция» (по согласованию)
4. Тюлина Ю.В. - начальник отдела муниципального хозяйства администрации городского округа Заречный
5. Инспектор - инспектор Ростехнадзора (по согласованию)

В целях предотвращения конфликта интересов, стороной которого является проверяемое лицо – теплоснабжающая или теплосетевая организация, осуществляется самоотвод представителя проверяемого лица.

## УТВЕРЖДЕН

постановлением администрации  
городского округа Заречный

от 23.05.2022 № 671-П

«О создании межведомственной комиссии по оценке готовности к отопительному периоду 2022/2023 годов и об утверждении программы проведения проверки готовности к отопительному периоду 2022/2023 годов теплоснабжающих, теплосетевых организаций и потребителей тепловой энергии на территории городского округа Заречный»

## СОСТАВ

**межведомственной комиссии по оценке готовности к отопительному периоду 2022/2023 годов потребителей тепловой энергии на территории городского округа Заречный**

1. Кириллов О.П. - первый заместитель главы администрации городского округа Заречный, председатель комиссии
- Члены комиссии:
2. Еремин С.Н. - инженер 1 категории группы режимов технического учета по теплоснабжению филиала АО «Концерн Росэнергоатом» «Белоярская атомная станция» (по согласованию)
3. Инспектор - инспектор Ростехнадзора (по согласованию)
4. Кайзер Е.В. - директор МУП ГО Заречный «Теплоцентральный»
5. Кирьянов А.В. - ведущий инженер группы режимов технического учета по теплоснабжению филиала АО «Концерн Росэнергоатом» «Белоярская атомная станция» (по согласованию)
6. Тюлина Ю.В. - начальник отдела муниципального хозяйства администрации городского округа Заречный
7. Поморцев С.В. - начальник отдела по обеспечению безопасности жизнедеятельности УО и ОУ МКУ «Управление образования ГО Заречный»
8. Скоробогатова Я.А. - начальник МКУ «Управление культуры, спорта и молодежной политики городского округа Заречный»
9. Хачатурян А.Ш. - генеральный директор АО «Акватех» (по согласованию)
10. Черняев А.Н. - начальник Белоярской ремонтно-эксплуатационной службы АО «Газпром газораспределение Екатеринбург» (по согласованию)

В целях предотвращения конфликта интересов, стороной которого является проверяемое лицо – потребитель тепловой энергии, осуществляется самоотвод представителя проверяемого лица.

УТВЕРЖДЕНА

постановлением администрации

городского округа Заречный

от 23.05.2022 № 671-П

«О создании межведомственной комиссии по оценке готовности к отопительному периоду 2022/2023 годов и об утверждении программы проведения проверки готовности к отопительному периоду 2022/2023 годов теплоснабжающих, теплосетевых организаций и потребителей тепловой энергии на территории городского округа Заречный»

**Программа проведения проверки готовности к отопительному периоду 2022/2023 годов теплоснабжающих и теплосетевых организаций**

1. Объекты, подлежащие проверке: теплоснабжающие и теплосетевые организации:

1.1. АО «Акватех» - тепловые сети г. Заречный;

1.2. МУП ГО Заречный «Теплоцентральный»:

1) Котельная - г. Заречный

2) Блочная газовая котельная и тепловые сети - мкр-н Муранитный г. Заречный

3) Блочная газовая котельная и тепловые сети - с. Мезенское

4) Блочная газовая котельная и тепловые сети - д. Курманка

5) Блочная газовая котельная - д. Гагарка, ул. Клубная, д. А/1 (для нужд МКОУ ГО Заречный «СОШ N 6»,

расположенной по адресу д. Гагарка, ул. Клубная, д.40).

2. Сроки проведения проверки: с 10 октября 2022 года по 24 октября 2022 года.

3. График проведения проверок теплоснабжающих и теплосетевых организаций:

№ п/п	Наименование теплоснабжающей или теплосетевой организации	Срок проведения проверки
1	АО «Акватех»	10.10.2022 г. – 14.10.2022 г.
2	МУП ГО Заречный «Теплоцентральный»	17.10.2022 г. – 21.10.2022 г.
3	МУП ГО Заречный «Теплоцентральный» - Блочная газовая котельная д. Гагарка для нужд МКОУ ГО Заречный «СОШ N 6»	20.10.2022 г. – 24.10.2022 г.

4. В целях оценки готовности теплоснабжающих и теплосетевых организаций к отопительному периоду должны быть проверены в отношении данных организаций:

1) наличие соглашения об управлении системой теплоснабжения, заключенного в порядке, установленном Законом о теплоснабжении;

2) готовность к выполнению графика тепловых нагрузок, поддержанию температурного графика, утвержденного схемой теплоснабжения;

3) соблюдение критериев надежности теплоснабжения, установленных техническими регламентами;

4) наличие нормативных запасов топлива на источниках тепловой энергии;

5) функционирование эксплуатационной, диспетчерской и аварийной служб, а именно:

укомплектованность указанных служб персоналом;

обеспеченность персонала средствами индивидуальной и коллективной защиты, спецодеждой, инструментами и необходимой для производства работ оснасткой, нормативно-технической и оперативной документацией, инструкциями, схемами, первичными средствами пожаротушения;

6) проведение наладки принадлежащих им тепловых сетей;

7) организация контроля режимов потребления тепловой энергии;

8) обеспечение качества теплоносителей;

9) организация коммерческого учета приобретаемой и реализуемой тепловой энергии;

10) обеспечение проверки качества строительства принадлежащих им тепловых сетей, в том числе предоставление гарантий на работы и материалы, применяемые при строительстве, в соответствии с Законом о теплоснабжении;

11) обеспечение безаварийной работы объектов теплоснабжения и надежного теплоснабжения потребителей тепловой энергии, а именно:

готовность систем приема и разгрузки топлива, топливоприготовления и топливоподачи;

соблюдение водно-химического режима;

отсутствие фактов эксплуатации теплоэнергетического оборудования сверх ресурса без проведения соответствующих организационно-технических мероприятий по продлению срока его эксплуатации;

наличие утвержденных графиков ограничения теплоснабжения при дефиците тепловой мощности тепловых источников и пропускной способности тепловых сетей;

наличие расчетов допустимого времени устранения аварийных нарушений теплоснабжения жилых домов;  
наличие порядка ликвидации аварийных ситуаций в системах теплоснабжения с учетом взаимодействия тепло-, электро-, топливо- и водоснабжающих организаций, потребителей тепловой энергии, ремонтно-строительных и транспортных организаций, а также органов местного самоуправления;

проведение гидравлических и тепловых испытаний тепловых сетей;

выполнение утвержденного плана подготовки к работе в отопительный период, в который включено проведение необходимого технического освидетельствования и диагностики оборудования, участвующего в обеспечении теплоснабжения;

выполнение планового графика ремонта тепловых сетей и источников тепловой энергии;

наличие договоров поставки топлива, не допускающих перебоев поставки и снижения установленных нормативов запасов топлива;

12) наличие документов, определяющих разграничение эксплуатационной ответственности между потребителями тепловой энергии, теплоснабжающими и теплосетевыми организациями;

13) отсутствие не выполненных в установленные сроки предписаний, влияющих на надежность работы в отопительный период, выданных уполномоченными на осуществление государственного контроля (надзора) органами государственной власти и уполномоченными на осуществление муниципального контроля органами местного самоуправления;

14) работоспособность автоматических регуляторов при их наличии.

5. По итогам проверки теплоснабжающих и теплосетевых организаций оформляются акты проверки готовности к отопительному периоду 2022/2023 годов и паспорта готовности к отопительному периоду 2022/2023 годов.

6. В отношении филиала АО «Концерн Росэнергоатом» «Белоярская атомная станция» проверяется только наличие документа о готовности к отопительному сезону, полученного в соответствии с законодательством об электроэнергетике.

## УТВЕРЖДЕНА

постановлением администрации

городского округа Заречный

от 23.05.2022 № 671-П

«О создании межведомственной комиссии по оценке готовности к отопительному периоду 2022/2023 годов и об утверждении программы проведения проверки готовности к отопительному периоду 2022/2023 годов теплоснабжающих, теплосетевых организаций и потребителей тепловой энергии на территории городского округа Заречный»

**Программа проведения проверки готовности к отопительному периоду 2022/2023 годов потребителей тепловой энергии**

1. Объекты, подлежащие проверке: потребители тепловой энергии, приобретающие тепловую энергию (мощность), теплоноситель:

№ п/п	Наименование управляющей организации	Адрес	№ дома	корпус
1.	ТСЖ «Клары Цеткин 7»	Кл. Цеткин	7	
2.	ТСЖ «Лермонтова 13»	Лермонтова	13	
3.	ТСЖ «Лермонтова 17»	Лермонтова	17	
4.	ООО «Викинг»	Ленина	26	
		Ленина	26	А
		Лермонтова	27	А
5.	МУП ГО Заречный «Единый город»	Юбилейная	2	
		Юбилейная	2	А
		Юбилейная	3	
		Юбилейная	4	
		Юбилейная	6	
		Юбилейная	7	
		Юбилейная	8	
		Юбилейная	9	
		Юбилейная	11	
		Юбилейная	12	
		Юбилейная	13	
		Юбилейная	14	
		Юбилейная	15	
		50 лет ВЛКСМ	8	
		50 лет ВЛКСМ	10	
		50 лет ВЛКСМ	13	
		Гагарина	3	
		Гагарина	13	
		Санаторная	7	
		Строителей	23	
Строителей	9			
Новая	19			
Новая	20			



6.	ООО «ДЕЗ»	Алещенкова	1	
		Алещенкова	10	
		Алещенкова	11	
		Алещенкова	12	
		Алещенкова	13	
		Алещенкова	14	
		Алещенкова	16	
		Алещенкова	18	
		Алещенкова	2	
		Алещенкова	23	
		Алещенкова	25	
		Алещенкова	3	
		Алещенкова	4	
		Алещенкова	5	
		Алещенкова	7	
		Алещенкова	7	А
		Алещенкова	7	Б
		Алещенкова	8	
		Алещенкова	9	
		Бажова	12	
		Бажова	26	
		Бажова	30	
		9 Мая	3	
		9 Мая	4	
		9 Мая	5	
		9 Мая	6	
		Комсомольская	1	
		Комсомольская	10	
		Комсомольская	2	
		Комсомольская	5	
		Комсомольская	6	
		Комсомольская	8	
		Кузнецова	1	
		Кузнецова	12	
		Кузнецова	14	
		Кузнецова	16	
		Кузнецова	24	
		Кузнецова	24	А
		Кузнецова	24	Б
		Кузнецова	26	
Кузнецова	3			
Кузнецова	4			
Кузнецова	5			
Кузнецова	6			

	Кузнецова	7	
	Кузнецова	8	
	Курчатова	13	
	Курчатова	15	
	Курчатова	21	
	Курчатова	23	
	Курчатова	25	1
	Курчатова	25	2
	Курчатова	27	1
	Курчатова	27	2
	Курчатова	27	3
	Курчатова	29	1
	Курчатова	29	2
	Курчатова	33	
	Курчатова	41	
	Курчатова	45	
	Кл. Цеткин	11	
	Кл. Цеткин	13	
	Кл. Цеткин	15	
	Кл. Цеткин	3	
	Кл. Цеткин	5	
	Кл. Цеткин	9	
	Ленина	14	
	Ленина	15	
	Ленина	16	
	Ленина	17	
	Ленина	18	
	Ленина	19	
	Ленина	28	
	Ленина	29	
	Ленина	3	
	Ленина	30	
	Ленина	32	
	Ленина	34	
	Ленина	4	
	Ленина	5	
	Ленина	6	
	Ленина	7	
	Ленина	8	
	Ленинградская	10	
	Ленинградская	11	
	Ленинградская	12	
	Ленинградская	13	
	Ленинградская	15	

	Ленинградская	17	
	Ленинградская	18	
	Ленинградская	19	
	Ленинградская	20	
	Ленинградская	21	А
	Ленинградская	22	
	Ленинградская	24	
	Ленинградская	24	А
	Ленинградская	24	Б
	Ленинградская	25	
	Ленинградская	26	
	Ленинградская	31	
	Ленинградская	4	
	Ленинградская	6	
	Ленинградская	8	
	Лермонтова	8	
	Лермонтова	10	
	Лермонтова	12	
	Лермонтова	14	
	Лермонтова	15	
	Лермонтова	21	
	Лермонтова	25	
	Лермонтова	27	
	Лермонтова	29	
	Лермонтова	29	А
	Лермонтова	31	
	Мира	12	
	Мира	14	
	Мира	16	
	Мира	18	
	Мира	2	
	Мира	20	
	Мира	22	
	Мира	39	
	Мира	4	А
	Мира	40	
	Мира	41	
	Мира	6	
	Мира	6	А
	Мира	9	А
	Невского	1	
	Свердлова	1	
	Свердлова	13	
	Свердлова	14	

		Свердлова	16	
		Свердлова	17	
		Свердлова	18	
		Свердлова	19	
		Свердлова	3	
		Свердлова	4	
		Свердлова	7	
		Свердлова	8	
		Таховская	10	
		Таховская	12	
		Таховская	14	
		Таховская	18	
		Таховская	20	
		Таховская	22	
		Таховская	24	
		Таховская	4	
		Таховская	5	
		Таховская	6	
		Таховская	7	
		Таховская	8	
		Уральская	24	
		Уральская	26	
		Энергетиков	10	
		Энергетиков	6	
		Энергетиков	8	
		Победы	22	
7.	ООО «Фонд развития Заречного ЖКХ»	Курчатова	37	
		Курчатова	29	3
		Алеценкова	26	
		Ленинградская	21	
		Ленинградская	23	
		Мира	4	
		Победы	7	
		Ленина	31	
		Ленина	33	
		Ленина	33	А
		Ленина	35	
		Ленина	35	А
8.	ООО «УК Ленинградская»	Кузнецова	2	
		Курчатова	47	
		Курчатова	49	
		Курчатова	51	
		Ленинградская	17	А
		Ленинградская	27	

		Олимпийская	1	
		Олимпийская	1	А
		Олимпийская	3	
		Счастливая	2	
9.	ТСЖ «СССТ-Заречный»	Ленинградская	29	
		Ленинградская	29	А
10.	ТСЖ «Наш дом»	Алеценкова	20	
		Алеценкова	22	
		Алеценкова	24	
		Курчатова	35	
		Курчатова	31	1
		Курчатова	31	2
		Курчатова	31	3
11.	ТСЖ «Бажовское 1»	Бажова	16А	2
		Бажова	16А	3
		Бажова	16А	4
12.	ТСЖ «Аквариум»	Кл. Цеткин	19	
		Кл. Цеткин	21	
		Кл. Цеткин	21	А
		Кл. Цеткин	23	
		Курчатова	2	
		Курчатова	2	А
		Курчатова	4	
		Курчатова	6	
		Курчатова	8	
		Курчатова	9	
		Курчатова	11	
		Ленина	24	
		Ленина	25	
13.	Ассоциация «ОТСЖ «Согласие»	Алеценкова	3	А
		Ленина	36	
		Ленинградская	2	
		Ленинградская	12	А
		Кузнецова	9	
		Кузнецова	11	
		Кузнецова	13	
		Кузнецова	18	
		Кузнецова	20	
		Кузнецова	22	
14.	ТСЖ «Лазурный берег»	Лазурная	1	
		Лазурная	2	
		Лазурная	3	
		Лазурная	4	
		Лазурная	5	
		Лазурная	6	

		Лазурная	7	
		Лазурная	8	
		Лазурная	9	
		Лазурная	10	
		Лазурная	11	
		Лазурная	12	
		Рассветная	1	
		Рассветная	3	
		Рассветная	5	
		Рассветная	7	
		Рассветная	9	
		Рассветная	11	
		Рассветная	13	
15.	Ассоциация «ОТСЖ «Квартал»	Ленинградская	14	
		Ленинградская	14	А
		Ленинградская	16	
		Ленинградская	16	Б
		Алеценкова	15	
		Алеценкова	17	
16.		50 лет ВЛКСМ	11	
17.	ТСЖ «Победы 20»	Победы	20	
18.	ТСЖ «Победы 24»	Победы	24	
19.	ТСЖ «ТСЖ «50 лет ВЛКСМ 12»	50 лет ВЛКСМ	12	
20.	ТСЖ «Облака»	Победы	21	
21.	ТСЖ «Мечта»	Курчатова	16	
		Курчатова	16	1
		Курчатова	16	2
		Курчатова	16	3
		Курчатова	16	4
22.	Непосредственное управление	Санаторная	11	
23.	МКУ «Управление образования ГО Заречный»:			
23.1.	МАОУ ГО Заречный «СОШ N 1»			
23.2.	МАОУ ГО Заречный «СОШ N 2»			
23.3.	МАОУ ГО Заречный «СОШ N 3»			
23.4.	МКОУ ГО Заречный «СОШ N 4»			
23.5.	МКОУ ГО Заречный «СОШ N 6»			
23.6.	МКОУ ГО Заречный «СОШ N 7»			
23.7.	МБДОУ ГО Заречный «Маленькая страна»			
23.8.	МКДОУ ГО Заречный «Детство»:			
	Детский сад «Журавлик»			
	Детский сад «Теремок»			
	Детский сад «Ласточка»			
	Детский сад «Сказка»			
	Детский сад «Радуга»			
	Детский сад «Золотая рыбка»			

	Детский сад «Звездочка»			
	Детский сад «Дюймовочка»			
	Детский сад «Светлячок»			
	Детский сад «Рябинка»			
23.9.	МБОУ ГО Заречный «ЦППМиСП»			
23.10.	МБОУ ДО ГО Заречный «ЦДТ»			
23.11.	МБОУ ДО ГО Заречный «ДЮСШ»			
23.12.	МБОУ ДО ГО Заречный «ДЮСШ «СК «Десантник»			
24.	МКУ «Управление культуры, спорта и молодежной политики городского округа Заречный»:			
24.1.	МБУ ДО ГО Заречный «Детская художественная школа»			
24.2.	МБУ ДО ГО Заречный «Детская музыкальная школа»			
24.3.	МБУ ГО Заречный «Краеведческий музей»			
24.4.	МКУ ГО Заречный «ЦБС»			
24.5.	МКУ ГО Заречный «ДК «Ровесник»			
24.6.	МКУ «ЦКДС «Романтик»			
24.7.	ТЮЗ			
25.	ФБУЗ МСЧ № 32 ФМБА России			

2. Сроки проведения проверки: с 22 августа 2022 года по 12 сентября 2022 года.

3. График проведения проверок потребителей тепловой энергии.

№ п/п	Наименование потребителей тепловой организации	Срок проведения проверки
1.	ТСЖ «Клары Цеткин 7»	29.08.2022 г. – 02.09.2022 г.
2.	ТСЖ «Лермонтова 13»	29.08.2022 г. – 02.09.2022 г.
3.	ТСЖ «Лермонтова 17»	29.08.2022 г. – 02.09.2022 г.
4.	ООО «Викинг»	29.08.2022 г. – 02.09.2022 г.
5.	МУП ГО Заречный «Единый город»	29.08.2022 г. – 02.09.2022 г.
6.	ООО «ДЕЗ»	05.09.2022 г. – 12.09.2022 г.
7.	ООО «Фонд развития Заречного ЖКХ»	29.08.2022 г. – 02.09.2022 г.
8.	ООО «УК Ленинградская»	29.08.2022 г. – 02.09.2022 г.
9.	ТСЖ «СССТ-Заречный»	29.08.2022 г. – 02.09.2022 г.
10.	ТСЖ «Наш дом»	29.08.2022 г. – 02.09.2022 г.
11.	ТСЖ «Бажовское 1»	29.08.2022 г. – 02.09.2022 г.
12.	ТСЖ «Аквариум»	29.08.2022 г. – 02.09.2022 г.
13.	Ассоциация «ОТСЖ «Согласие»	29.08.2022 г. – 02.09.2022 г.
14.	ТСЖ «Лазурный берег»	29.08.2022 г. – 02.09.2022 г.
15.	Ассоциация «ОТСЖ «Квартал»	29.08.2022 г. – 02.09.2022 г.
16.	ТСЖ «Победы 20»	29.08.2022 г. – 02.09.2022 г.
17.	ТСЖ «Победы 24»	29.08.2022 г. – 02.09.2022 г.
18.	ТСЖ «ТСЖ «50 лет ВЛКСМ 12»	29.08.2022 г. – 02.09.2022 г.
19.	ТСЖ «Облака»	29.08.2022 г. – 02.09.2022 г.
20.	ТСЖ «Мечта»	29.08.2022 г. – 02.09.2022 г.
21.	Непосредственное управление (Санаторная, 11)	29.08.2022 г. – 02.09.2022 г.

22.	МКУ «Управление образования ГО Заречный»: МАОУ ГО Заречный «СОШ N 1» МАОУ ГО Заречный «СОШ N 2» МАОУ ГО Заречный «СОШ N 3» МКОУ ГО Заречный «СОШ N 4» МКОУ ГО Заречный «СОШ N 6» МКОУ ГО Заречный «СОШ N 7» МБДОУ ГО Заречный «Маленькая страна» МКДОУ ГО Заречный «Детство» МБОУ ГО Заречный «ЦППМиСП» МБОУ ДО ГО Заречный «ЦДТ» МБОУ ДО ГО Заречный «ДЮСШ» МБОУ ДО ГО Заречный «ДЮСШ «СК «Десантник»	22.08.2022 г. – 26.08.2022 г.
23.	МКУ «Управление культуры, спорта и молодежной политики городского округа Заречный»: МБУ ДО ГО Заречный «Детская художественная школа» МБУ ДО ГО Заречный «Детская музыкальная школа» МБУ ГО Заречный «Краеведческий музей» МКУ ГО Заречный «ЦБС» МКУ ГО Заречный «ДК «Ровесник» МКУ «ЦКДС «Романтик» ТЮЗ	29.08.2022 г. – 02.09.2022 г.
24.	ФБУЗ МСЧ № 32 ФМБА России	22.08.2022 г. – 26.08.2022 г.

4. В целях оценки готовности потребителей тепловой энергии к отопительному периоду должны быть проверены:

- 1) устранение выявленных в порядке, установленном законодательством Российской Федерации, нарушений в тепловых и гидравлических режимах работы тепловых энергоустановок;
- 2) проведение промывки оборудования и коммуникаций теплопотребляющих установок;
- 3) разработка эксплуатационных режимов, а также мероприятий по их внедрению;
- 4) выполнение плана ремонтных работ и качество их выполнения;
- 5) состояние тепловых сетей, принадлежащих потребителю тепловой энергии;
- 6) состояние утепления зданий (чердаки, лестничные клетки, подвалы, двери) и центральных тепловых пунктов, а также индивидуальных тепловых пунктов;
- 7) состояние трубопроводов, арматуры и тепловой изоляции в пределах тепловых пунктов;
- 8) наличие и работоспособность приборов учета, работоспособность автоматических регуляторов при их наличии;
- 9) работоспособность защиты систем теплопотребления;
- 10) наличие паспортов теплопотребляющих установок, принципиальных схем и инструкций для обслуживающего персонала и соответствие их действительности;
- 11) отсутствие прямых соединений оборудования тепловых пунктов с водопроводом и канализацией;
- 12) плотность оборудования тепловых пунктов;
- 13) наличие пломб на расчетных шайбах и соплах элеваторов;
- 14) отсутствие задолженности за поставленную тепловую энергию (мощность), теплоноситель;
- 15) наличие собственных и (или) привлеченных ремонтных бригад и обеспеченность их материально-техническими ресурсами для осуществления надлежащей эксплуатации теплопотребляющих установок;
- 16) проведение испытания оборудования теплопотребляющих установок на плотность и прочность;
- 17) надежность теплоснабжения потребителей тепловой энергии.

5. По итогам проверки потребителей тепловой энергии оформляются акты проверки готовности к отопительному периоду 2022/2023 годов и паспорта готовности к отопительному периоду 2022/2023 годов.





АДМИНИСТРАЦИЯ ГОРОДСКОГО ОКРУГА ЗАРЕЧНЫЙ  
ПОСТАНОВЛЕНИЕ

от 23.05.2022 № 672-П

г. Заречный

**Об внесении изменений в состав комиссии о предоставлении муниципальных гарантий городского округа Заречный, утвержденный постановлением администрации городского округа Заречный от 11.12.2020 № 963-П «Об утверждении Положения о предоставлении муниципальных гарантий городского округа Заречный»**

В связи с кадровыми изменениями в администрации городского округа Заречный, на основании ст. ст. 28, 31 Устава городского округа Заречный администрация городского округа Заречный

**ПОСТАНОВЛЯЕТ:**

1. Внести изменения в состав комиссии о предоставлении муниципальных гарантий городского округа Заречный, утвержденный постановлением администрации городского округа Заречный от 11.12.2020 № 963-П «Об утверждении Положения о предоставлении муниципальных гарантий городского округа Заречный», изложив его в новой редакции (прилагается).

2. Опубликовать настоящее постановление в Бюллетене официальных документов городского округа Заречный и разместить на официальном сайте городского округа Заречный ([www.gorod-zarechny.ru](http://www.gorod-zarechny.ru)).

3. Направить настоящее постановление в орган, осуществляющий ведение Свердловского областного регистра МНПА.

Глава  
городского округа Заречный

А.В. Захарцев

Приложение  
к постановлению администрации  
городского округа Заречный  
от 23.05.2022 № 672-П

**СОСТАВ**  
**комиссии о предоставлении муниципальных гарантий**  
**городского округа Заречный**

1. Кириллов О.П. - первый заместитель главы администрации городского округа Заречный, председатель комиссии
2. Сурина С.М. - заместитель главы администрации городского округа Заречный по финансово-экономическим вопросам и стратегическому планированию, заместитель председателя комиссии
3. Якимова И.А. - главный специалист отдела экономики и стратегического планирования администрации городского округа Заречный, секретарь комиссии

Члены комиссии:

4. Новиков А.В. - начальник отдела экономики и стратегического планирования администрации городского округа Заречный
5. Пономарев О.О. - начальник Управления правовых и имущественных отношений администрации городского округа Заречный
6. Соснова О.Г. - начальник Финансового управления администрации городского округа Заречный
7. Тюлина Ю.В. - начальник отдела муниципального хозяйства администрации городского округа Заречный



АДМИНИСТРАЦИЯ ГОРОДСКОГО ОКРУГА ЗАРЕЧНЫЙ  
**ПОСТАНОВЛЕНИЕ**

от 24.05.2022 № 678-П

г. Заречный

**О внесении изменений в состав балансовой комиссии по рассмотрению итогов финансово-хозяйственной деятельности организаций муниципального сектора экономики, утвержденный постановлением администрации городского округа Заречный от 18.10.2017 № 1123-П**

В связи с кадровыми изменениями в администрации городского округа Заречный, на основании ст. ст. 28, 31 Устава городского округа Заречный администрация городского округа Заречный

**ПОСТАНОВЛЯЕТ:**

1. Внести изменения в состав балансовой комиссии по рассмотрению итогов финансово-хозяйственной деятельности организаций муниципального сектора экономики, утвержденный постановлением администрации городского округа Заречный от 18.10.2017 № 1123-П «О балансовой комиссии городского округа Заречный по рассмотрению финансово-хозяйственной деятельности организаций муниципального сектора экономики» с изменениями, внесенными постановлением администрации городского округа Заречный от 13.11.2020 № 873-П, изложив его в новой редакции (прилагается).

2. Опубликовать настоящее постановление в Бюллетене официальных документов городского округа Заречный и разместить на официальном сайте городского округа Заречный ([www.gorod-zarechny.ru](http://www.gorod-zarechny.ru)).

Глава  
городского округа Заречный

А.В. Захарцев

Приложение  
к постановлению администрации  
городского округа Заречный  
от 24.05.2022 № 678-П

**СОСТАВ****балансовой комиссии по рассмотрению итогов финансово-хозяйственной деятельности организаций  
муниципального сектора экономики**

1. Захарцев А.В. - Глава городского округа Заречный, председатель комиссии
2. Кириллов О.П. - первый заместитель главы администрации городского округа Заречный, заместитель председателя комиссии
3. Сурина С.М. - заместитель главы администрации городского округа Заречный по финансово-экономическим вопросам и стратегическому планированию, заместитель председателя комиссии
4. Якимова И.А. - главный специалист отдела экономики и стратегического планирования администрации городского округа Заречный, секретарь комиссии

Члены комиссии:

5. Новиков А.В. - начальник отдела экономики и стратегического планирования администрации городского округа Заречный
6. Пономарев О.О. - начальник Управления правовых и имущественных отношений администрации городского округа Заречный
7. Соснова О.Г. - начальник Финансового управления администрации городского округа Заречный
8. Тюлина Ю.В. - начальник отдела муниципального хозяйства администрации городского округа Заречный



АДМИНИСТРАЦИЯ ГОРОДСКОГО ОКРУГА ЗАРЕЧНЫЙ  
ПОСТАНОВЛЕНИЕ

от 24.05.2022 № 679-П

г. Заречный

**Об утверждении проекта планировки и проекта межевания территории с целью размещения линейного объекта «Строительство автодороги от территории санатория-профилактория БАЭС до пересечения с а/д «г. Екатеринбург – г. Тюмень» (новое направление) в городском округе Заречный Свердловской области**

В соответствии с Постановлением Правительства Свердловской области от 28.04.2022 № 302-ПП «Об установлении на территории Свердловской области отдельных случаев утверждения органами местного самоуправления муниципальных образований, расположенных на территории Свердловской области, генеральных планов поселений, генеральных планов городских округов, правил землепользования и застройки, документации по планировке территории и внесения в них изменений без проведения в 2022 году общественных обсуждений или публичных слушаний по проектам указанных документов», учитывая письмо Заместителя руководителя Федерального агентства лесного хозяйства А.О. Винокурова от 08.04.2022 № АВ-03-27/8300 «О рассмотрении документации по планировке территории», на основании ст. ст. 28, 31 Устава городского округа Заречный администрация городского округа Заречный **ПОСТАНОВЛЯЕТ:**

1. Утвердить проект планировки и проект межевания территории с целью размещения линейного объекта «Строительство автодороги от территории санатория-профилактория БАЭС до пересечения с а/д «г. Екатеринбург – г. Тюмень» (новое направление) в городском округе Заречный Свердловской области (далее – Проекты) (прилагаются).
2. Опубликовать настоящее постановление в Бюллетене официальных документов городского округа Заречный и разместить на официальном сайте городского округа Заречный ([www.gorod-zarechny.ru](http://www.gorod-zarechny.ru)).

Глава  
городского округа Заречный

А.В. Захарцев

УТВЕРЖДЕНЫ  
постановлением администрации  
городского округа Заречный  
от 24.05.2022 № 679-П  
«Об утверждении проекта планировки и проекта  
межевания территории с целью размещения линейного  
объекта «Строительство автодороги  
от территории санатория-профилактория БАЭС  
до пересечения с а/д «г. Екатеринбург – г. Тюмень»  
(новое направление)» в городском округе Заречный  
Свердловской области

**ПРОЕКТ ПЛАНИРОВКИ И ПРОЕКТ МЕЖЕВАНИЯ  
территории с целью размещения линейного объекта «Строительство автодороги  
от территории санатория-профилактория БАЭС до пересечения с  
а/д «г. Екатеринбург – г. Тюмень» (новое направление)»  
в городском округе Заречный Свердловской области**

**ООО "Квартал"**

Юридический адрес: 624030, Свердловская обл., Белоярский район,  
пгт. Белоярский, ул. Юбилейная, д. 13  
ИНН: 6683003277 КПП: 668301001 ОГРН: 1136683000630

---

Экз.№

**Проект планировки и проект межевания территории  
с целью размещения линейного объекта «Строительство автодороги  
от территории санатория-профилактория БАЭС до пересечения с  
а/д «г. Екатеринбург – г. Тюмень» (новое направление)»  
в городском округе Заречный Свердловской области**

**Том 1****Положения о размещении о размещении линейных объектов****Шифр: Т-70-2019-ППТ**

2019

**ООО "Квартал"**

Юридический адрес: 624030, Свердловская обл., Белоярский район,  
пгт. Белоярский, ул. Юбилейная, д. 13  
ИНН: 6683003277 КПП: 668301001 ОГРН: 1136683000630

---

Экз.№

**Проект планировки и проект межевания территории  
с целью размещения линейного объекта «Строительство автодороги  
от территории санатория-профилактория БАЭС до пересечения с  
а/д «г. Екатеринбург – г. Тюмень» (новое направление)»  
в городском округе Заречный Свердловской области**

**Том 1****Положения о размещении о размещении линейных объектов****Шифр: Т-70-2019-ППТ**

Директор

Ю.Э. Устюгов

2019



**Список разработчиков**

Должность	Подпись	ФИО
Директор		Ю.Э. Устюгов

**СОСТАВ ПРОЕКТНОЙ ДОКУМЕНТАЦИИ**

	№ тома, чертежа	Наименование	№ листа
<b>ПРОЕКТ ПЛАНИРОВКИ ТЕРРИТОРИИ</b>			
<b>Часть I. Основная (утверждаемая часть) проекта планировки территории</b>			
	Графические материалы		
1.	Т-70-2019- ППТ	Чертеж границ зон планируемого размещения линейных объектов. М 1:1 000	Листы 1.1-1.4
2.	Т-70-2019- ППТ	Разбивочный чертеж красных линий. М 1:1 000	Листы 2.1-2.5
	Текстовые материалы		
3.	Т-70-2019	Положения о размещении линейных объектов.	1 книга
<b>Часть II. Материалы по обоснованию проекта планировки территории</b>			
	Графические материалы		
4.	Т-70-2019- ППТ	Схема расположения элемента планировочной структуры. М 1:20 000	Лист 3
5.	Т-70-2019- ППТ	Схема использования территории в период подготовки проекта планировки территории. Схема границ зон с особыми условиями использования территории. М 1:1 000	Листы 4.1-4.4
6.	Т-70-2019- ППТ	Схема организации улично-дорожной сети и движения транспорта. М 1:1 000	Листы 5.1-5.4
7.	Т-70-2019- ППТ	Схема вертикальной планировки и инженерной подготовки территории М 1:1 000	Листы 6.1-6.4
	Текстовые материалы		
8.	Т-70-2019- ППТ-ПЗ	Пояснительная записка	1 книга
<b>ПРОЕКТ МЕЖЕВАНИЯ ТЕРРИТОРИИ</b>			
	Графические материалы		
8.	Т-70-2019- ПМТ	Схема межевания территории. М 1:1 000	Листы 1.1-1.5
9.	Т-70-2019- ПМТ	План фактического использования территории. М 1:1 000	Листы 2.1-2.4
10.	Т-70-2019- ПМТ	Схема расположения формируемого земельного участка на территории Свердловского лесничества	Лист 3
	Текстовые материалы		
11.	Т-70-2019- ПМТ-ПЗ	Пояснительная записка	1 книга

**СОДЕРЖАНИЕ**

Положение о размещении объектов капитального строительства, необходимых для развития территории .....	6
Положение о характеристиках планируемого развития территории.....	7
Положения о характеристиках развития системы транспортного обслуживания и инженерно-технического обеспечения .....	8
<b>ОХРАНА ОКРУЖАЮЩЕЙ СРЕДЫ</b> .....	10
1. Охрана атмосферного воздуха .....	10
2. Охрана поверхностных и подземных вод от загрязнения и истощения .....	10
3. Охрана почв, недр и рекультивация нарушенных земель.....	11
4. Санитарная очистка территории.....	12
<b>ПЕРЕЧЕНЬ КООРДИНАТ ХАРАКТЕРНЫХ ТОЧЕК КРАСНЫХ ЛИНИЙ</b> .....	13
<b>ПЕРЕЧЕНЬ КООРДИНАТ ХАРАКТЕРНЫХ ТОЧЕК ГРАНИЦ ЗОН ПЛАНИРУЕМОГО РАЗМЕЩЕНИЯ ЛИНЕЙНЫХ ОБЪЕКТОВ</b> .....	16

**ПОЛОЖЕНИЕ О РАЗМЕЩЕНИИ ОБЪЕКТОВ КАПИТАЛЬНОГО  
СТРОИТЕЛЬСТВА, НЕОБХОДИМЫХ ДЛЯ РАЗВИТИЯ ТЕРРИТОРИИ**

- 1. Размещение объектов капитального строительства федерального и регионального значения не предусматривается.**
- 2. Проектом предусматривается строительство автомобильной дороги местного значения.**

## ПОЛОЖЕНИЕ О ХАРАКТЕРИСТИКАХ ПЛАНИРУЕМОГО РАЗВИТИЯ ТЕРРИТОРИИ

### 1. Границы проектирования:

Проектируемый участок линейного объекта транспортной инфраструктуры, автомобильной дороги местного значения, находится на территории городского округа Заречный Свердловской области. Населенные пункты, расположенные вблизи границ проектирования: д. Боярка, д. Гагарка, д. Курманка.

Границы проектирования:

- на севере – лесной массив (земли Свердловского лесничества, Косулинский участок, квартал 52);

- на юге– автомобильная дорога "г. Екатеринбург - г. Тюмень"(новое направление);

- на востоке – лесной массив (земли Свердловского лесничества, Косулинский участок, квартал 52), территория санатория-профилактория БАЭС, ПК СТ "Энергостроитель", дачная застройка, земли сельскохозяйственного назначения;

- на западе – лесной массив (земли Свердловского лесничества, Косулинский участок, квартал 52, 55).

Территории, в границах проекта строительства автомобильной дороги, включают в себя:

- неразграниченные государственные земли;

- земли сельскохозяйственного назначения;

- земли лесного фонда (эксплуатационные и защитные леса);

-земли промышленности, энергетики, транспорта, связи, радиовещания, телевидения, информатики, земли для обеспечения космической деятельности, земли обороны, безопасности и земли иного специального назначения;

- земли населенных пунктов.

Площадь в границах проектирования – 5,44 га.

Площадь проектируемой территории общего пользования – 2,67 га.

### 2. Искусственные сооружения проектом не предусмотрены.

3. Необходимость осуществления мероприятий по защите сохраняемых объектов капитального строительства от возможного негативного воздействия в связи с размещением линейных объектов отсутствует.

4. Объекты культурного наследия на проектируемой территории отсутствуют.

5. В соответствии с Постановлением Правительства Свердловской области от 17.01.2001 № 41-ПП "Об утверждении перечней особо охраняемых природных территорий областного значения, расположенных в свердловской области, и установлении режима особой охраны особо охраняемой природной территории областного значения категории "Лесной парк"" на территории проектирования отсутствуют особо охраняемые территории.

6. В соответствии с Приказом Рослесхоза от 22.12.2020 № 1150 испрашиваемые лесные участки не находятся в границах особо защитных участков лесов.

### **ПОЛОЖЕНИЯ О ХАРАКТЕРИСТИКАХ РАЗВИТИЯ СИСТЕМЫ ТРАНСПОРТНОГО ОБСЛУЖИВАНИЯ И ИНЖЕНЕРНО-ТЕХНИЧЕСКОГО ОБЕСПЕЧЕНИЯ**

#### 1. Основные характеристики проектируемой автодороги:

Улично-дорожная сеть запроектирована как часть общей транспортной системы ГО Заречный. Проектируемая территория расположена в сложившейся транспортной системе. Основное назначение автодороги – транспортная связь территории санатория-профилактория БАЭС и близлежащих населенных пунктов, выход на внешние автомобильные дороги.

№	Наименование	Протяженность, м	Ширина улицы в красных линиях	Ширина проезжей части, м	Число полос движения	Ширина тротуара, м	Вид покрытия
1	а/д местного значения	1569	25-12	7	2	-	асфальто-бетон

Осуществление строительства линейного объекта не противоречит Схеме территориального планирования Свердловской области. Планируемое размещение автомобильной дороги местного значения соответствует мероприятиям по развитию сети автомобильных дорог Свердловской области. Линейный объект учтен в Генеральном плане городского округа Заречный.

Планируемая территория строительства линейного объекта располагается вне границ городских и сельских поселений – благоустройство территории и осуществление мероприятий по обеспечению доступа инвалидов не требуются.

## 2. Инженерная инфраструктура

Инженерные мероприятия по искусственному изменению, преобразованию и улучшению существующего рельефа местности не требуются. Проектом приняты уклоны по улично-дорожной сети от 0,006 до 0,023 в соответствии с СП 42.13330.2011 "СНиП 2.07.01-89\* Градостроительство. Планировка и застройка городских и сельских поселений".

Настоящим проектом предусмотрено инженерное благоустройство территории - организация поверхностного водоотвода с полотна участка автомобильной дороги, за счет уклонов продольного и поперечного профиля, с обеспечением сохранности сложившейся системой водоотведения.

Переукладка и демонтаж существующих объектов инженерной инфраструктуры проектом не предусмотрены.

## ОХРАНА ОКРУЖАЮЩЕЙ СРЕДЫ

### 1. Охрана атмосферного воздуха

На территории ГО Заречный нет стационарных и маршрутных постов наблюдения за состоянием атмосферного воздуха, мониторинг состояния воздуха на территории городского округа не проводится. Согласно "Государственному докладу о состоянии и об охране окружающей среды Свердловской области в 2018 году", загрязнение атмосферного воздуха на территории городского округа Заречный сравнительно невелико и в соответствии с гигиенической классификацией относится к безопасному уровню для здоровья человека.

Основным фактором, негативно влияющим на воздушный бассейн проектируемой территории, будут являться выбросы автомобилей, движущихся по автомобильным дорогам и проездам. В отработавших газах автотранспорта содержится большое количество различных соединений: окислы азота, сернистый ангидрид, окись углерода, взвешенные вещества, сажа, соединения свинца, углеводороды различных групп, в том числе бензапирен, и другие загрязняющие вещества в следовых количествах.

К основным мероприятиям по охране атмосферного воздуха на проектируемой территории относятся:

1. Рациональная планировочная организация и функциональное зонирование планируемых к развитию территорий, включая организацию дорожно-транспортной сети, в том числе благоустройство.
2. Размещение объектов электросетевого и коммунального хозяйства с учетом их охранных зон.
3. Максимальное сохранение существующих зеленых насаждений.
4. В период производства работ по строительству: регулярное полив водой автомобильных дорог; осуществление перевозки сыпучих материалов автомобилями, оснащенными пологими для уменьшения образования пыли.

### 2. Охрана поверхностных и подземных вод от загрязнения и истощения

Проектируемая автодорога не пересекает водных объектов, не затрагивает их водоохраных зон и прибрежных охранных полос, проектной документацией не предусматриваются новые источники водоснабжения.

При содержании улиц и автодорог должны обеспечиваться:

-защита поверхностных вод от загрязнения дорожной пылью, горюче-смазочными материалами, обеспыливающими, противогололедными и другими химическими веществами;



- соблюдение чистоты от бытового мусора и других загрязнений;
- поддержание имеющихся систем водосбора ливнестоков в работоспособном состоянии.
- проведение регулярной уборки проездов;
- современное проведение ремонта дорожных покрытий и системы водоотведения.

### **3. Охрана почв, недр и рекультивация нарушенных земель**

Достоверно оценить степень загрязнения почвы не представляется возможным из-за отсутствия постоянного лабораторного контроля.

Вероятными источниками загрязнения почв являются несанкционированные свалки бытовых отходов. В ходе визуального осмотра в границах проектирования свалки бытового мусора и производственных отходов не обнаружены.

Для предотвращения загрязнения окружающей среды строительными, бытовыми отходами и ГСМ необходимо предусмотреть следующие мероприятия:

- при устройстве площадок для складирования строительных материалов и изделий, внутриплощадочных проездов и подъездных путей необходимо обеспечить максимальную сохранность кустарников и деревьев;
- в период эксплуатации строительных машин и механизмов, транспортных средств и другого оборудования нельзя допускать загрязнения почвенно – растительного слоя горюче – смазочными материалами и другими отходами, обеспечить их сбор и утилизацию;
- заправка строительной техники горюче-смазочными материалами должна осуществляться на выделенных для этих целей площадках, расположенных вдали от водотоков;
- после завершения строительно – монтажных работ вся территория должна быть приведена в надлежащий порядок и очищена от всех посторонних предметов и мусора;
- строительный мусор, бытовые отходы и ветошь со следами ГСМ собираются отдельно в специальные инвентарные контейнеры, которыми оснащены строители; по мере заполнения, контейнеры должны вывозиться на свалку по согласованию с СЭС.

В процессе строительства, при проведении вертикальной планировки строительной площадки, нарушается естественное состояние почв и рельефа местности, в связи с чем обязательно должна проводиться рекультивация земель.

Основной состав рекультивационных работ при строительстве линейных сооружений:

- ликвидация временных сооружений и уборка территории в пределах строительной зоны;
- засыпка траншей подземных коммуникаций;
- распределение оставшихся вскрышных пород по поверхности;
- создание проектной поверхности, включая планировку и обустройство насыпей и выемок;
- выполнение противоэрозионных мероприятий, включающие вертикальную планировку склона, укрепление его растительностью;
- землевание ране снятым почвенным слоем, торфование, внесение органических удобрений или органоминеральных смесей.
- посев семян зональных дикорастущих или культурных растений, предварительно обработанных питательной смесью.

#### **4. Санитарная очистка территории**

Санитарная очистка района занимает важное место среди комплекса задач по охране окружающей среды и направлена на содержание территории в безопасном для человека состоянии.

Проектом предусматривается плановая система очистки территории с удалением и обезвреживанием бытового мусора и других твердых отходов, согласно санитарным правилам.

**ПЕРЕЧЕНЬ КООРДИНАТ ХАРАКТЕРНЫХ ТОЧЕК КРАСНЫХ ЛИНИЙ**

Приложение № 1

Номер точки	X	Y
1	386291.08	1575021.22
2	386249.63	1574945.00
3	386194.75	1574844.25
4	386191.30	1574838.13

Номер точки	X	Y
5	386182.78	1574820.88
6	386166.00	1574827.50
7	386105.75	1574846.13
8	386035.56	1574840.75
9	385984.19	1574844.00
10	385926.53	1574855.88
11	385908.56	1574857.63
12	385882.66	1574859.75
13	385821.44	1574856.38
14	385755.75	1574841.25
15	385739.43	1574833.43

Номер точки	X	Y
16	386272.27	1575036.77
17	386270.75	1575028.13
18	386191.45	1574881.63
19	386189.81	1574867.24
20	386184.02	1574867.90
21	386171.22	1574844.25
22	386108.53	1574864.00
23	386055.17	1574865.67
24	386054.50	1574861.10
25	386042.71	1574864.61
26	386037.49	1574865.31
27	386036.76	1574856.50
28	386028.37	1574853.10
29	386015.80	1574855.13
30	385992.36	1574858.92
31	385969.13	1574862.68
32	385937.59	1574873.10
33	385933.28	1574873.63
34	385882.94	1574877.75
35	385818.72	1574874.50
36	385753.30	1574859.27

Номер точки	X	Y
37	385711.85	1574824.43
38	385702.97	1574824.50
39	385657.88	1574824.88
40	385586.75	1574833.50
41	385585.25	1574833.50
42	385544.86	1574838.06
43	385544.43	1574843.02
44	385538.45	1574842.51
45	385538.78	1574838.61
46	385537.40	1574838.62
47	385513.47	1574837.29
48	385498.51	1574836.96
49	385476.35	1574838.93
50	385466.50	1574841.15
51	385430.64	1574852.09
52	385398.68	1574864.23
53	385368.49	1574875.47
54	385333.08	1574889.59
55	385300.52	1574901.69
56	385261.89	1574915.61
57	385231.19	1574926.42
58	385219.59	1574929.88
59	385209.86	1574932.44
60	385196.29	1574935.72
61	385169.35	1574941.50
62	385161.15	1574942.62
63	385149.40	1574943.98
64	385134.69	1574946.13
65	385101.25	1574953.63
66	385082.22	1574960.50
67	385033.41	1574975.38
68	384993.15	1574986.25
69	384945.19	1575005.88
70	384896.22	1575026.12

Номер точки	X	Y
71	385723.82	1574846.87
72	385716.33	1574844.78
73	385713.81	1574844.00
74	385707.25	1574842.25
75	385660.56	1574841.13
76	385620.31	1574848.63

77	385588.53	1574851.38
78	385581.53	1574851.63
79	385543.22	1574856.38
80	385512.89	1574852.28
81	385499.01	1574851.98
82	385478.67	1574853.78
83	385470.35	1574855.66
84	385435.50	1574866.29
85	385403.96	1574878.27
86	385373.88	1574889.47
87	385338.48	1574903.59
88	385305.68	1574915.78
89	385266.92	1574929.74
90	385235.83	1574940.69
91	385223.65	1574944.32
92	385213.54	1574946.99
93	385199.70	1574950.33
94	385171.85	1574956.30
95	385163.03	1574957.51
96	385151.17	1574958.88
97	385137.42	1574960.89
98	385105.45	1574968.06
99	385086.96	1574974.74
100	385035.18	1574996.38
101	384984.19	1575010.50
102	384946.10	1575027.75
103	384898.46	1575041.11

**ПЕРЕЧЕНЬ КООРДИНАТ ХАРАКТЕРНЫХ ТОЧЕК ГРАНИЦ ЗОН  
ПЛАНИРУЕМОГО РАЗМЕЩЕНИЯ ЛИНЕЙНЫХ ОБЪЕКТОВ**

Приложение № 2

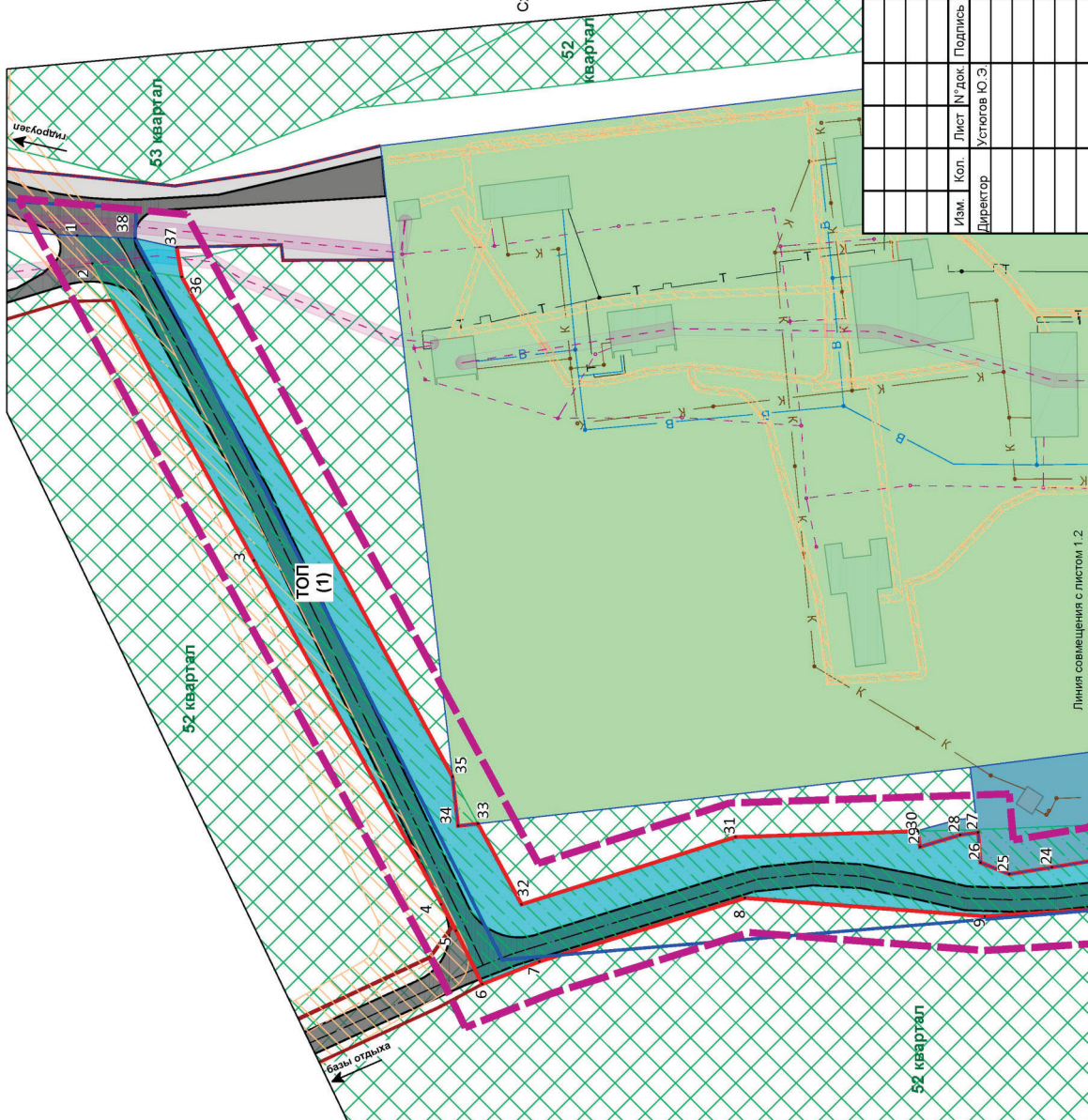
Номер формируемого земельного участка	Номер точки	X	Y
ТОП (1)	1	386301.43	1575040.25
	2	386296.94	1575032.00
	3	386249.63	1574945.00
	4	386194.75	1574844.25
	5	386190.41	1574836.50
	6	386182.78	1574820.88
	7	386166.00	1574827.50
	8	386105.75	1574846.13
	9	386035.56	1574840.75
	10	385984.19	1574844.00
	11	385926.53	1574855.88
	12	385908.56	1574857.63
	13	385882.66	1574859.75
	14	385821.44	1574856.38
	15	385755.75	1574841.25
	16	385739.43	1574833.43
	17	385753.30	1574859.27
	18	385818.72	1574874.50
	19	385882.94	1574877.75
	20	385933.28	1574873.63
	21	385937.59	1574873.10
	22	385969.13	1574862.68
	23	385992.36	1574858.92
	24	386015.80	1574855.13
	25	386028.37	1574853.10
	26	386036.76	1574856.50
	27	386037.49	1574865.31
	28	386042.71	1574864.61
	29	386054.50	1574861.10
	30	386055.17	1574865.67
	31	386108.53	1574864.00
	32	386171.22	1574844.25
	33	386184.02	1574867.90
	34	386189.81	1574867.24
	35	386191.45	1574881.63
	36	386270.75	1575028.13
	37	386272.27	1575036.77
	38	386284.41	1575039.40

Номер формируемого земельного участка	Номер точки	X	Y
ТОП (2)	39	385711.85	1574824.43
	40	385702.97	1574824.50
	41	385657.88	1574824.88
	42	385586.75	1574833.50
	43	385585.25	1574833.50
	44	385544.86	1574838.06
	45	385544.43	1574843.02
	46	385541.48	1574842.77
	47	385538.45	1574842.51
	48	385538.78	1574838.61
	49	385537.40	1574838.62
	50	385513.47	1574837.29
	51	385498.51	1574836.96
	52	385476.35	1574838.93
	53	385466.50	1574841.15
	54	385430.64	1574852.09
	55	385398.68	1574864.23
	56	385368.49	1574875.47
	57	385333.08	1574889.59
	58	385300.52	1574901.69
	59	385261.89	1574915.61
	60	385231.19	1574926.42
	61	385219.59	1574929.88
	62	385209.86	1574932.44
	63	385196.29	1574935.72
	64	385169.35	1574941.50
	65	385161.15	1574942.62
	66	385149.40	1574943.98
	67	385134.69	1574946.13
	68	385101.25	1574953.63
	69	385082.22	1574960.50
	70	385033.41	1574975.38
	71	384993.15	1574986.25
	72	384945.19	1575005.88
	73	384896.22	1575026.12
	74	384898.15	1575039.01
	75	384898.46	1575041.11
	76	384946.10	1575027.75
	77	384984.19	1575010.50
78	385035.18	1574996.38	
79	385086.96	1574974.74	
80	385105.45	1574968.06	

81	385137.42	1574960.89
82	385151.17	1574958.88
83	385163.03	1574957.51
84	385171.85	1574956.30
85	385199.70	1574950.33
86	385213.54	1574946.99
87	385223.65	1574944.32
88	385235.83	1574940.69
89	385266.92	1574929.74
90	385305.68	1574915.78
91	385338.48	1574903.59
92	385373.88	1574889.47
93	385403.96	1574878.27
94	385435.50	1574866.29
95	385470.35	1574855.66
96	385478.67	1574853.78
97	385499.01	1574851.98
98	385512.89	1574852.28
99	385543.22	1574856.38
100	385581.53	1574851.63
101	385588.53	1574851.38
102	385620.31	1574848.63
103	385660.56	1574841.13
104	385707.25	1574842.25
105	385713.81	1574844.00
106	385716.33	1574844.78
107	385723.82	1574846.87

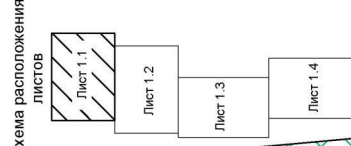


**Проект планировки и проект межевания территории с целью размещения линейного объекта «Строительство автодороги от территории санатория-профилактория БАЭС до пересечения с ад «г. Екатеринбург – г. Тюмень» (новое направление)» в городском округе Заречный Свердловской области**  
**Чертеж границ зон планируемого размещения линейных объектов. М 1:1 000**



**УСЛОВНЫЕ ОБОЗНАЧЕНИЯ**

	границы
	граница проектирования
	границы земельных участков/ государственному кадастру
	красные линии ориентировочные и утвержденные ранее разработкой/ документацией по планировке территории
	проектируемые красные линии
	<b>функциональные зоны, территории</b>
	зона дачного строительства
	зона размещения коллективных садов
	зона размещения дачно-курортной застройки
	зона размещения объектов инженерной инфраструктуры
	зона размещения объектов рекреационно-садоводческого назначения
	зона размещения лесных массивов
	зона размещения объектов транспортной инфраструктуры (автомобильный транспорт) территории общего пользования
	проектируемые территории общего пользования (автомобильный транспорт)
	инженерно – транспортная инфраструктура
	сооружения транспорта
	улицы и дороги с твердым покрытием/грунтовые
	остановки общественного транспорта
	инженерные сети и сооружения
	водопровод, хозяйственно-питьевой и противопожарный
	коллектор бытовой канализации
	ВН 0,4 кВ
	ВН 1,10 кВ
	ВН 220 кВ
	теплопровод
	линия связи
	зоны с особым режимом использования
	приоритетная полоса автомобильной дороги
	санитарные разрывы автомобильных дорог
	охранная зона ВЛЭП
	охранная зона линии связи
	кварталы Свердловского лесничества Свердловской области, целевое назначение лесов – «защитные лесные массивы», «защитные и защитные леса»
	объекты капитального строительства
	номера характерных точек границ зон планируемого размещения линейных объектов



**Т-70-2019-ПШТ**

Проект планировки и проект межевания территории с целью размещения линейного объекта «Строительство автодороги от территории санатория-профилактория БАЭС до пересечения с ад «г. Екатеринбург – г. Тюмень» (новое направление)» в городском округе Заречный Свердловской области	
Изм.	Кол.
Лист № док.	Подпись
Дата	
Устапов Ю.Э.	
Директор	
Проект планировки территории	Стадия
Лист	Листов
1.1	4
ООО «Квартал»	
Чертеж границ зон планируемого размещения линейных объектов.	
М 1:1 000	

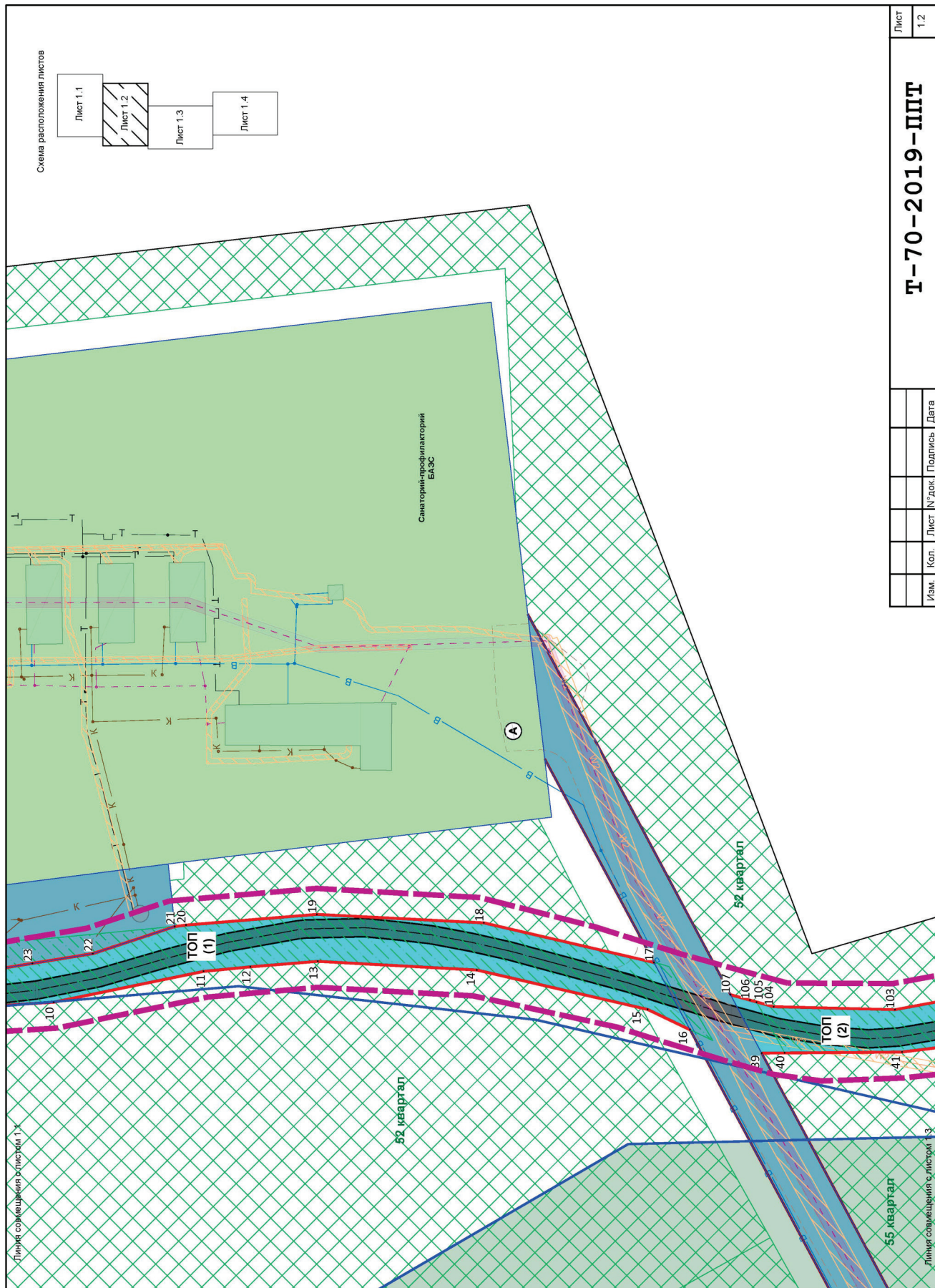
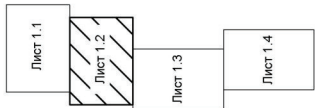
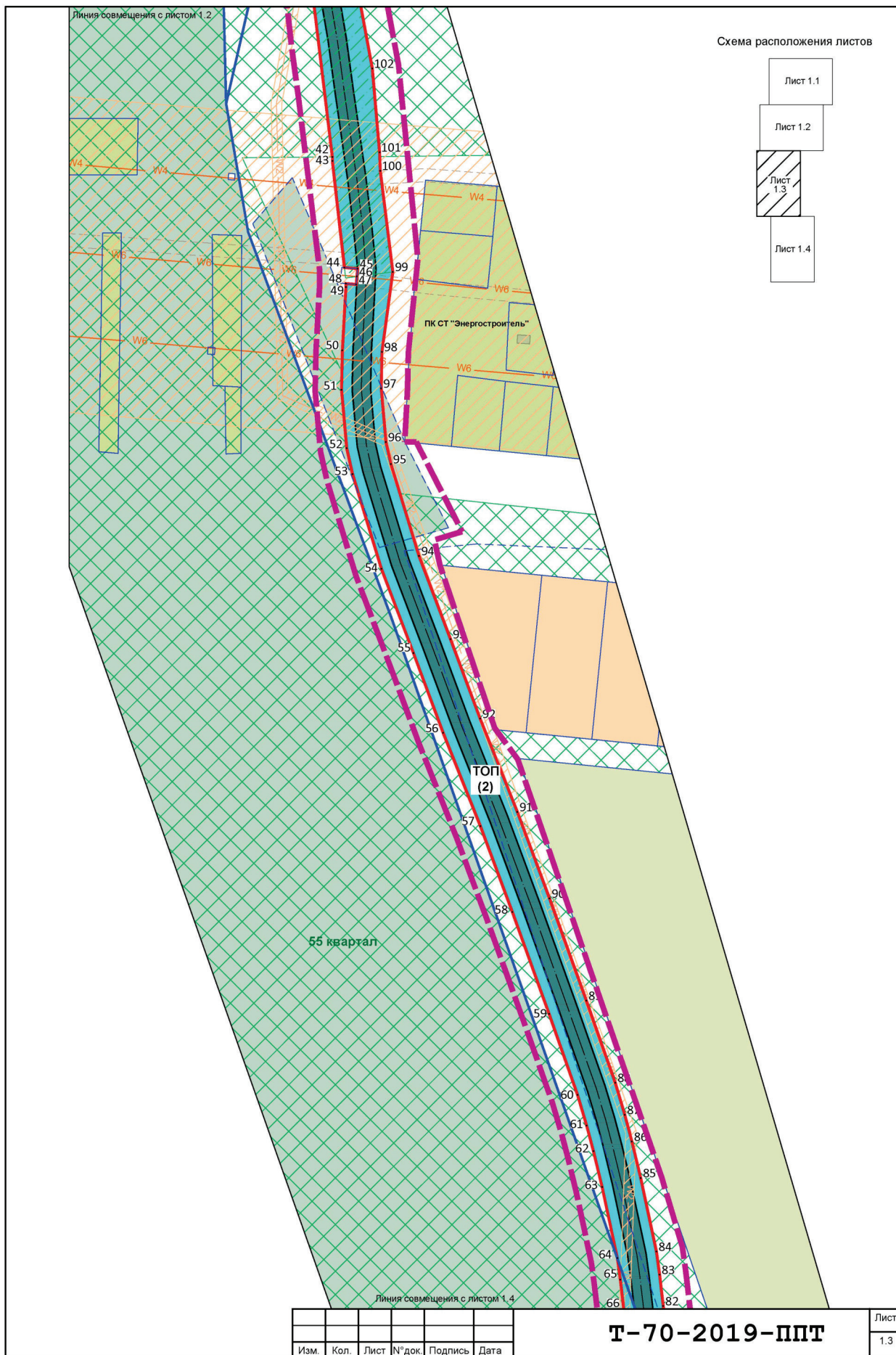
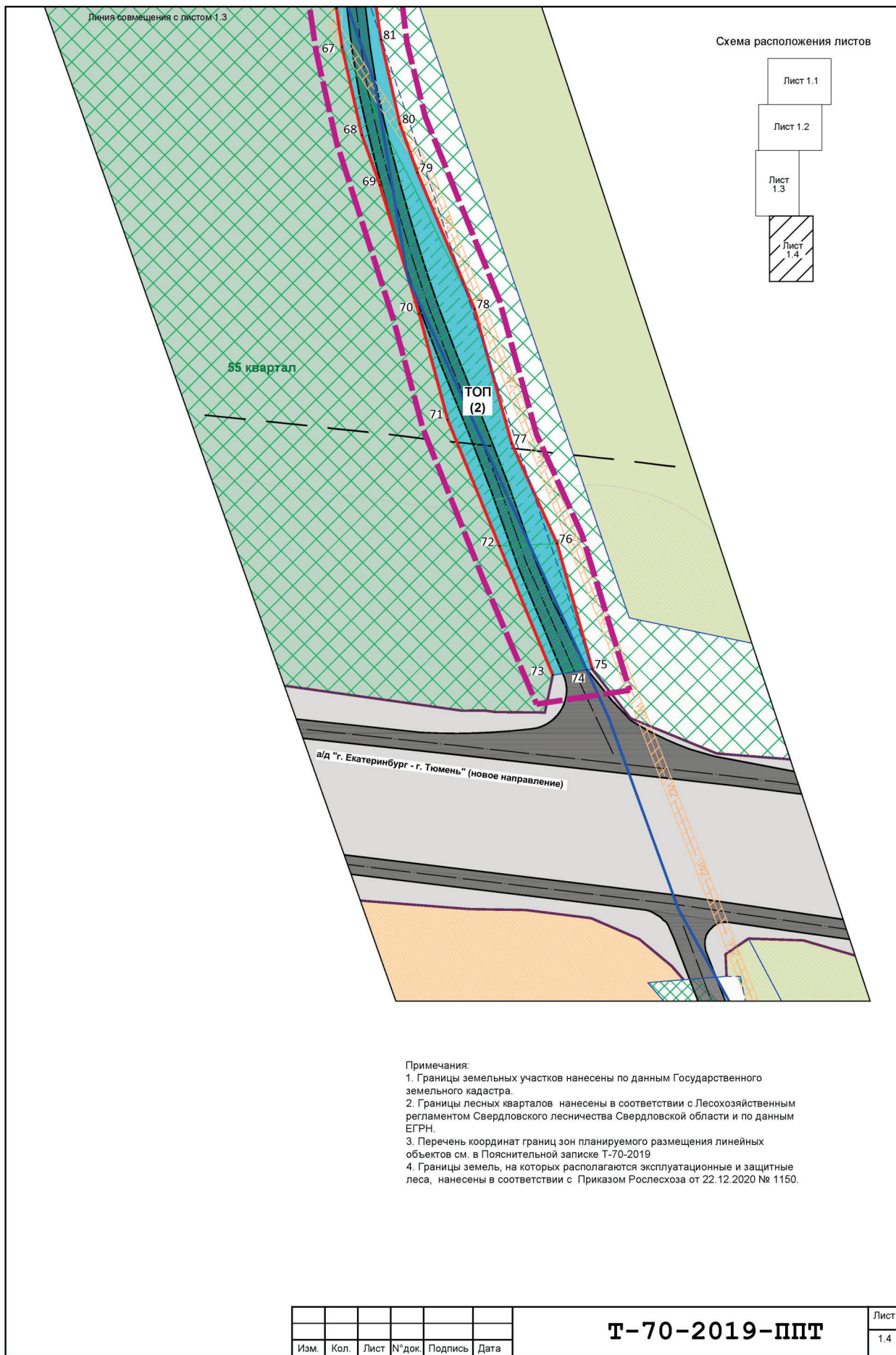


Схема расположения листов



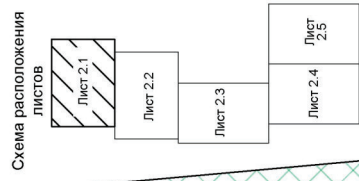
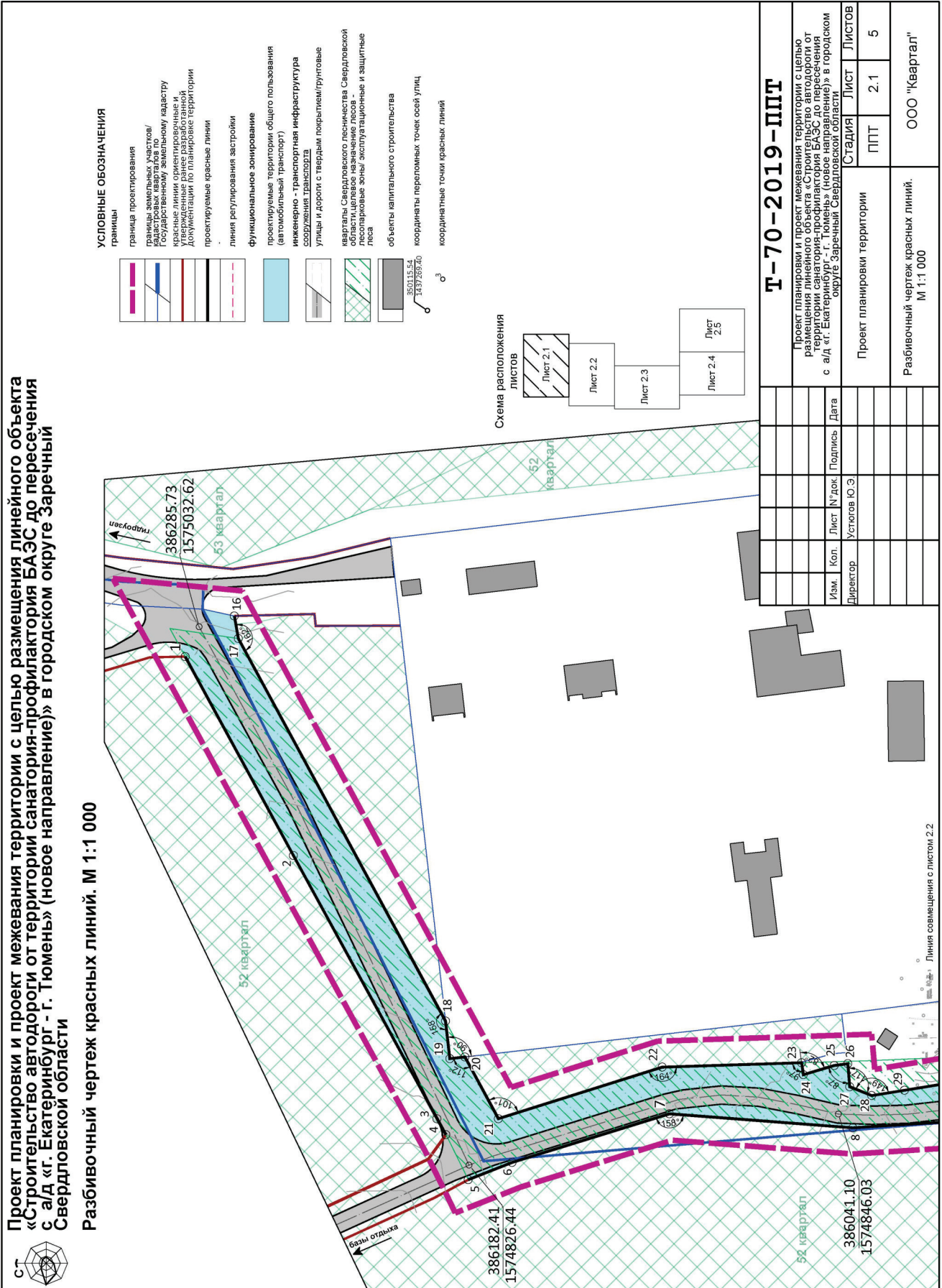
Т-70-2019-ППТ			Лист	1.2	
Изм.	Кол.	Лист	№ док.	Подпись	Дата





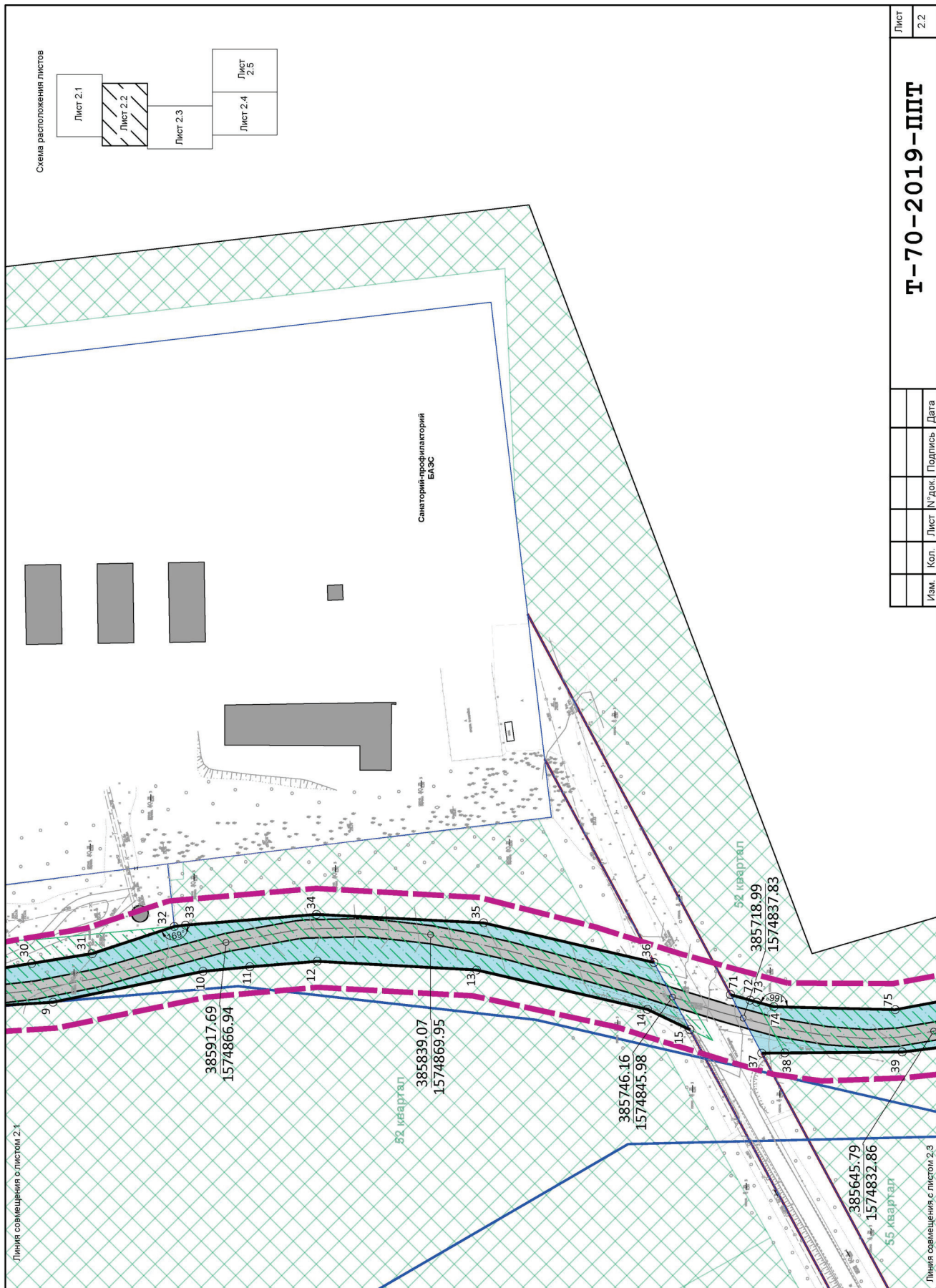
**Проект планировки и проект межевания территории с целью размещения линейного объекта «Строительство автодороги от территории санатория-профилактория БАЭС до пересечения с ад «г. Екатеринбург - г. Тюмень» (новое направление)» в городском округе Заречный Свердловской области**

Разбивочный чертеж красных линий. М 1:1 000

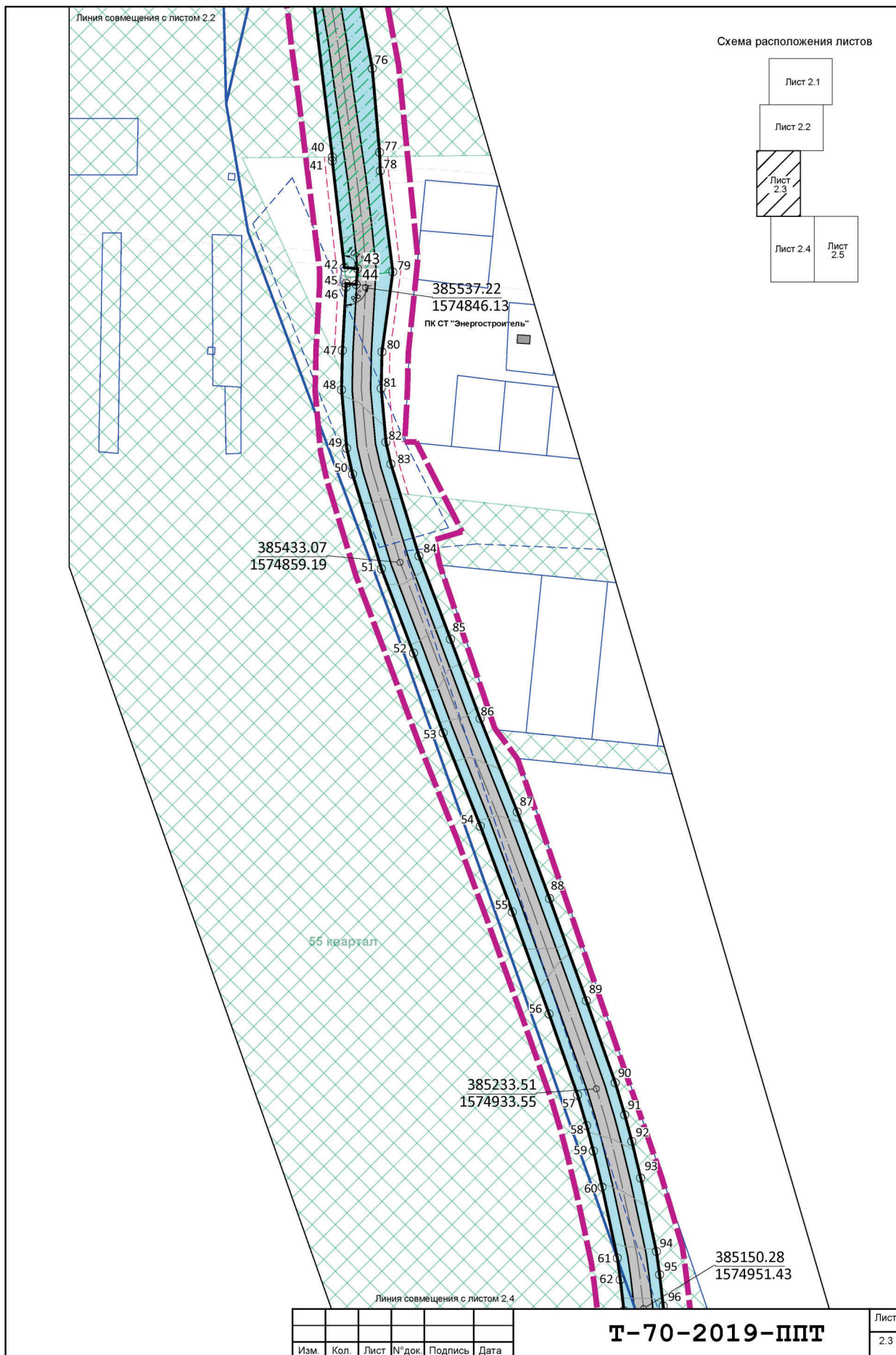


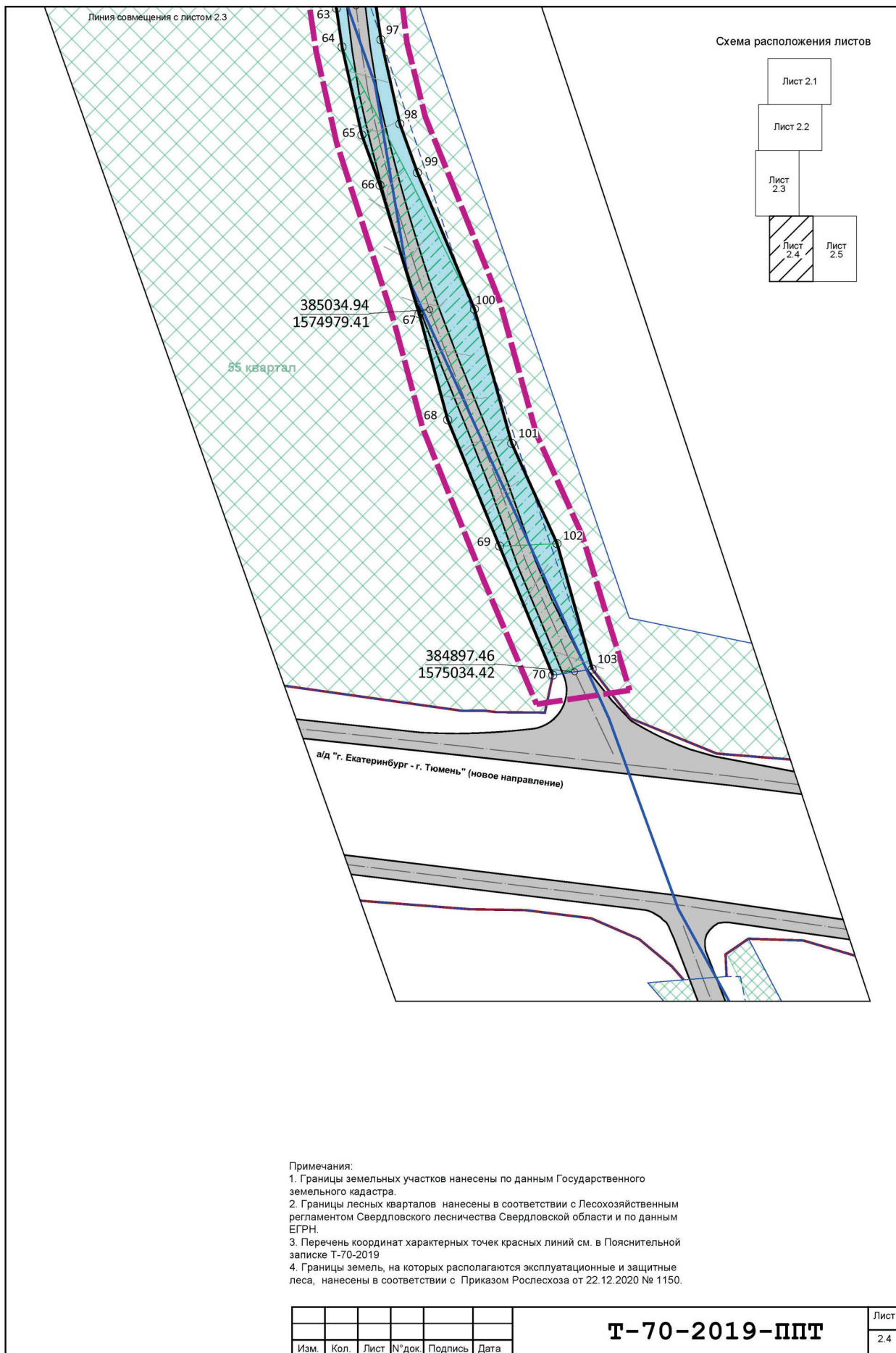
<b>Т-70-2019-ППТ</b>			
Проект планировки и проект межевания территории с целью размещения линейного объекта «Строительство автодороги от территории санатория-профилактория БАЭС до пересечения с ад «г. Екатеринбург - г. Тюмень» (новое направление)» в городском округе Заречный Свердловской области			
Изм.	Кол.	Лист № док.	Подпись
Директор		Устенов Ю.Э.	
Проект планировки территории		Стадия	Лист
		ППТ	2.1
			5
Разбивочный чертеж красных линий. М 1:1 000			ООО "Квартал"

Линия совмещения с листом 2.2



Изм.	Кол.	Лист	№ док.	Подпись	Дата
<b>Т-70-2019-ППТ</b>					Лист
					2.2

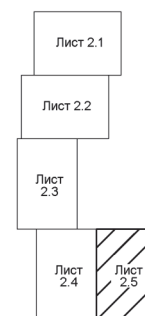






Перечень координат характерных точек красных линий			Перечень координат характерных точек красных линий		
Номер точки	X	Y	Номер точки	X	Y
1	386291.08	1575021.22	53	385368.49	1574875.47
2	386249.63	1574945.00	54	385333.08	1574889.59
3	386194.75	1574844.25	55	385300.52	1574901.69
4	386191.32	1574838.12	56	385261.89	1574915.61
5	386182.78	1574820.88	57	385231.19	1574926.42
6	386166.00	1574827.50	58	385219.59	1574929.88
7	386105.75	1574846.13	59	385209.86	1574932.44
8	386035.56	1574840.75	60	385196.29	1574935.72
9	385984.19	1574844.00	61	385169.35	1574941.50
10	385926.53	1574855.88	62	385161.15	1574942.62
11	385908.56	1574857.63	63	385149.40	1574943.98
12	385882.66	1574859.75	64	385134.69	1574946.13
13	385821.44	1574856.38	65	385101.25	1574953.63
14	385755.75	1574841.25	66	385082.22	1574960.50
15	385739.43	1574833.43	67	385033.41	1574975.38
16	386272.27	1575036.77	68	384993.15	1574986.25
17	386270.75	1575028.13	69	384945.19	1575005.88
18	386191.45	1574881.63	70	384896.22	1575026.12
19	386189.81	1574867.24	71	385723.82	1574846.87
20	386184.02	1574867.90	72	385716.33	1574844.78
21	386171.22	1574844.25	73	385713.81	1574844.00
22	386108.53	1574864.00	74	385707.25	1574842.25
23	386055.17	1574865.67	75	385660.56	1574841.13
24	386054.50	1574861.10	76	385620.31	1574848.63
25	386042.71	1574864.61	77	385588.53	1574851.38
26	386037.49	1574865.31	78	385581.53	1574851.63
27	386036.76	1574856.50	79	385543.22	1574856.38
28	386028.37	1574853.10	80	385512.89	1574852.28
29	386015.80	1574855.13	81	385499.01	1574851.98
30	385992.36	1574858.92	82	385478.67	1574853.78
31	385969.13	1574862.68	83	385470.35	1574855.66
32	385937.59	1574873.10	84	385435.50	1574866.29
33	385933.28	1574873.63	85	385403.96	1574878.27
34	385882.94	1574877.75	86	385373.88	1574889.47
35	385818.72	1574874.50	87	385338.48	1574903.59
36	385753.30	1574869.27	88	385305.68	1574915.78
37	385711.85	1574824.43	89	385266.92	1574929.74
38	385702.97	1574824.50	90	385235.83	1574940.69
39	385657.88	1574824.88	91	385223.65	1574944.32
40	385586.75	1574833.50	92	385213.54	1574946.99
41	385585.25	1574833.50	93	385199.70	1574950.33
42	385544.86	1574838.06	94	385171.85	1574956.30
43	385544.43	1574843.02	95	385163.03	1574957.51
44	385538.45	1574842.51	96	385151.17	1574958.88
45	385538.78	1574838.61	97	385137.42	1574960.89
46	385537.40	1574838.62	98	385105.45	1574968.06
47	385513.47	1574837.29	99	385086.96	1574974.74
48	385498.51	1574836.96	100	385035.18	1574996.38
49	385476.35	1574838.93	101	384984.19	1575010.50
50	385466.50	1574841.15	102	384946.10	1575027.75
51	385430.64	1574852.09	103	384898.46	1575041.11
52	385398.68	1574864.23			

Схема расположения листов



Изм.	Кол.	Лист	№ док.	Подпись	Дата

Т-70-2019-ППТ

Лист

2.5

**ООО "Квартал"**

Юридический адрес: 624030, Свердловская обл., Белоярский район,  
пгт. Белоярский, ул. Юбилейная, д. 13  
ИНН: 6683003277 КПП: 668301001 ОГРН: 1136683000630

---

Экз.№

**Проект планировки и проект межевания территории  
с целью размещения линейного объекта «Строительство автодороги  
от территории санатория-профилактория БАЭС до пересечения с  
а/д «г. Екатеринбург – г. Тюмень» (новое направление)»  
в городском округе Заречный Свердловской области**

**Том 1  
ПОЯСНИТЕЛЬНАЯ ЗАПИСКА  
(основная часть)**

**Шифр: Т-70-2019-ПМТ - ПЗ**

2019

**ООО "Квартал"**

Юридический адрес: 624030, Свердловская обл., Белоярский район,  
пгт. Белоярский, ул. Юбилейная, д. 13  
ИНН: 6683003277 КПП: 668301001 ОГРН: 1136683000630

---

Экз.№

**Проект планировки и проект межевания территории  
с целью размещения линейного объекта «Строительство автодороги  
от территории санатория-профилактория БАЭС до пересечения с  
а/д «г. Екатеринбург – г. Тюмень» (новое направление)»  
в городском округе Заречный Свердловской области**

**Том 1  
ПОЯСНИТЕЛЬНАЯ ЗАПИСКА  
(основная часть)**

**Шифр: Т-70-2019-ПМТ - ПЗ**

Директор

Ю.Э. Устюгов

2019

## Список разработчиков

Должность	Подпись	ФИО
Генеральный директор		Ю.Э. Устюгов

## СОСТАВ ПРОЕКТНОЙ ДОКУМЕНТАЦИИ

№ тома, чертежа	Наименование	№ листа
<b>ПРОЕКТ МЕЖЕВАНИЯ ТЕРРИТОРИИ</b>		
<b>ОСНОВНАЯ ЧАСТЬ</b>		
	Графические материалы	
1.	Т-70-2019-ПМТ Схема межевания территории М 1:1000	листы 1.1-1.5
	Текстовые материалы	
2.	Т-70-2019-ПМТ- ПЗ Пояснительная записка	1 книга
<b>МАТЕРИАЛЫ ПО ОБОСНОВАНИЮ ПРОЕКТА МЕЖЕВАНИЯ ТЕРРИТОРИИ</b>		
1.	Т-70-2019-ПМТ План фактического использования территории М 1:1000	листы 2.1-2.4
2.	Т-70-2019-ПМТ Схема расположения формируемого земельного участка на территории Свердловского лесничества	лист 3

**СОДЕРЖАНИЕ**

1. ОБЩИЕ ДАННЫЕ .....	6
2. ЦЕЛИ И ЗАДАЧИ ПРОЕКТА МЕЖЕВАНИЯ ТЕРРИТОРИИ .....	8
3. ПРОЕКТ МЕЖЕВАНИЯ ТЕРРИТОРИИ .....	9
3.1. Современное использование территории .....	9
3.2. Целевое назначение лесов, вид (виды) разрешенного использования лесного участка, количественные и качественные характеристики лесного участка, сведения о нахождении лесного участка в границах особо защитных участков лесов. ....	14
3.3. Публичные сервитуты .....	17
3.4. Предложения проекта межевания .....	17
4. ТЕХНИКО-ЭКОНОМИЧЕСКИЕ ПОКАЗАТЕЛИ ПРОЕКТА МЕЖЕВАНИЯ .....	22
5. ПРИЛОЖЕНИЯ .....	23
Приложение № 1 Каталог координат характерных точек образуемых земельных участков .....	23
Приложение № 2 Копия Акта натурного технического обследования лесного участка № 12 .....	27
Приложение № 3 Копия Акта натурного технического обследования лесного участка № 13 .....	28
Приложение № 4 Копия Акта натурного технического обследования лесного участка № 14 .....	31
Приложение № 5 Копия Приказа Рослесхоза от 22.12.2020 № 1150 .....	36
Приложение № 6 Копия карты-схемы распределения лесов по целевому назначению .....	44

## 1. ОБЩИЕ ДАННЫЕ

Муниципальный контракт № 0862300039619000249 /№ 48 на выполнение работ по подготовке проекта планировки и проекта межевания территории городского округа Заречный для строительства автомобильной дороги общего пользования местного значения «Автодорога от профилактория БАЭС до а/д «Екатеринбург-Тюмень (новое направление)».

Основанием для разработки документации по планировке территории является: техническое задание на Выполнение проекта планировки и проекта межевания территории городского округа Заречный для строительства автомобильной дороги общего пользования местного значения «Автодорога от профилактория БАЭС до а/д «Екатеринбург-Тюмень (новое направление)» (Приложение № 1 к Муниципальному контракту № 0862300039619000249 /№ 48).

Проект межевания выполнен в целях выдачи проектных предложений по установлению границ земельного участка автодороги местного значения.

Проект разработан в соответствии со следующими нормативно-правовыми актами:

1. Градостроительный кодекс Российской Федерации;
2. Земельный кодекс Российской Федерации;
3. Водный кодекс Российской Федерации;
4. Лесной кодекс Российской Федерации;
5. Постановление Госстроя Российской Федерации от 6.04.1998г. № 18-30 "Об утверждении инструкции о порядке проектирования и установления красных линий в городах и других поселениях Российской Федерации" (РДС 30-201-98);
6. Федеральный закон от 13.07.2015 № 218-ФЗ "О государственной регистрации недвижимости";
7. СП 42.13330.2011 "СНиП 2.07.01-89\* "Градостроительство. Планировка и застройка городских и сельских поселений";
8. Инструкция о составе, порядке разработки, согласования и утверждения градостроительной документации;
9. СанПиН 2.2.1/2.1.1.1200-03 (Новая редакция) "Санитарно-защитные зоны и санитарная классификация предприятий, сооружений и иных объектов";
10. СанПиН 2.1.4.1110-02 Зоны санитарной охраны источников водоснабжения и водопроводов питьевого назначения;
11. СНиП 23-01-99. Строительная климатология;
12. Свод правил СП 31.13330.2012 "СНиП 2.04.02-84\*. Водоснабжение. Наружные сети и сооружения" Актуализированная редакция;

13. Свод правил СП 32.13330.2012 "СНиП 2.04.03-85. Канализация. Наружные сети и сооружения" Актуализированная редакция;

14. РД 34.20.185-94 "Инструкция по проектированию городских электрических сетей";

15. Постановление РФ от 24.02.2009 № 160 "Правила установления охранных зон объектов электросетевого хозяйства и особых условий использования земельных участков, расположенных в границах таких зон";

16. Федеральный закон № 123-ФЗ "Технический регламент о требованиях пожарной безопасности";

17. Свод правил СП 124.13330.2012 "СНиП 41-02-2003. Тепловые сети";

18. Постановление Правительства Российской Федерации от 02.09.2009 № 717 "О нормах отвода земель для размещения автомобильных дорог и (или) объектов дорожного сервиса";

19. Приказ Федерального агентства лесного хозяйства (Рослесхоз) от 10.06.2011 № 223 "Об утверждении Правил использования лесов для строительства, реконструкции, эксплуатации линейных объектов";

20. Лесохозяйственный регламент Свердловского лесничества Свердловской области;

21. Местные нормативы градостроительного проектирования городского округа Заречный;

22. Правила благоустройства территории городского округа Заречный, утверждены Решением Думы городского округа Заречный 01.03.2018 № 12-Р;

23. Постановление Правительства РФ от 12 мая 2017 г. № 564 "Об утверждении Положения о составе и содержании проектов планировки территории, предусматривающих размещение одного или нескольких линейных объектов".

При разработке Проекта межевания учтена ранее разработанная градостроительная документация:

1. Правила землепользования и застройки городского округа Заречный, утвержденные решением Думы городского округа Заречный от 08.06.2017 № 83-Р (в ред. Решения Думы городского округа Заречный 30.08.2021 № 70-Р);

2. Генеральный план городского округа Заречный, утвержденный решением Думы городского округа Заречный от 07.02.2013 № 3-Р (в ред. Решения Думы городского округа Заречный 06.12.2018 № 129-Р).

Проект разработан с использованием следующих материалов:

1. Материалы Государственного земельного кадастра в системе МСК-66, в формате xml;

2. Топографическая геоподоснова М 1:500.

## 2. ЦЕЛИ И ЗАДАЧИ ПРОЕКТА МЕЖЕВАНИЯ ТЕРРИТОРИИ

В соответствии со ст. 48 Градостроительного кодекса РФ, для строительства линейных объектов подготовка градостроительного плана земельного участка (ГПЗУ) не требуется. Разработка проектной документации для строительства или реконструкции таких объектов должна осуществляться на основании проекта планировки и проекта межевания территории.

Согласно ст. 43 Градостроительного кодекса РФ подготовка проекта межевания территории осуществляется применительно к территории, расположенной в границах одного или нескольких смежных элементов планировочной структуры, границах определенной правилами землепользования и застройки территориальной зоны и (или) границах установленной схемой территориального планирования муниципального района, генеральным планом поселения, городского округа функциональной зоны.

Задачами проекта межевания территории являются установление границ, образуемых земельными участками, выделение территорий для автомобильной дороги.



### 3. ПРОЕКТ МЕЖЕВАНИЯ ТЕРРИТОРИИ

#### 3.1. Современное использование территории

Границы проектирования:

- на севере – лесной массив (земли Свердловского лесничества, Косулинский участок, квартал 52);
- на юге– автомобильная дорога "г. Екатеринбург - г. Тюмень"(новое направление);
- на востоке – лесной массив (земли Свердловского лесничества, Косулинский участок, квартал 52), территория санатория-профилактория БАЭС, ПК СТ "Энергостроитель", дачная застройка, земли сельскохозяйственного назначения;
- на западе –лесной массив (земли Свердловского лесничества, Косулинский участок, квартал 52, 55).

Согласно Генеральному плану городского округа Заречный, утвержденному решением Думы городского округа Заречный от 07.02.2013 № 3-Р, территория проекта межевания находится вне особо охраняемых природных территорий федерального, регионального и местного значения.

Площадь территории проекта межевания составляет 5,44 га.

Ориентировочная площадь полосы отвода участка автомобильной дороги – 2,67 га.

В границах проектирования располагаются кадастровые кварталы: 66:42:0102010, 66:42:0201002, 66:42:0102001, 66:42:0000000, категории земель:

- земли лесного фонда (целевое назначение - эксплуатационные леса и защитные леса);
- земли промышленности, энергетики, транспорта, связи, радиовещания, телевидения, информатики, земли для обеспечения космической деятельности, земли обороны, безопасности и земли иного специального назначения;
- земли сельскохозяйственного назначения;
- земли населенных пунктов;
- неразграниченные земли.

Перечень существующих земельных участков в границах проектирования и их разрешенное использование приведен в таблице 3.1.1.

Таблица 3.1.1.

№	Кадастровый номер земельного участка/кадастрового квартала	Площадь, кв. м	Категория земель	Разрешенное использование согласно сведениям ГКН
1	Земельный участок			

	ЕЗП 66:42:0000000:160  - 66:42:0102010:1 Границы земельных участков не установлены в соответствии с требованиями земельного законодательства	922 000 (декларирован ная площадь)	Земли сельскохозяйственн ого назначения	Для сельскохозяйственного производства
2	66:42:0102010:75	53 466	Земли промышленности, энергетики, транспорта, связи, радиовещания, телевидения, информатики, земли для обеспечения космической деятельности, земли обороны, безопасности и земли иного специального назначения	Для размещения автомобильных дорог и их конструктивных элементов
3	66:42:0102010:78	80 074	Земли населенных пунктов	Для размещения туристических баз, стационарных и палаточных туристско- оздоровительных лагерей, домов рыболова и охотника, детских туристических станций
4	66:42:0102010:79	3 097	Земли населенных пунктов	Для иных видов использования, характерных для населенных пунктов
5	Земельный участок ЕЗП 66:42:0000000:74  - 66:42:0102010:124  - 66:42:0201002:73	758 818 (декларирован ная площадь)  393 000	Земли лесного фонда	Для ведения лесного хозяйства

	Границы земельных участков не установлены в соответствии с требованиями земельного законодательства	(декларированная площадь)		
6	66:42:0201002:27	172 071	Земли промышленности, энергетики, транспорта, связи, радиовещания, телевидения, информатики, земли для обеспечения космической деятельности, земли обороны, безопасности и земли иного специального назначения	Для размещения автомобильных дорог и их конструктивных элементов
7	66:42:0201002:153	20 110	Земли промышленности, энергетики, транспорта, связи, радиовещания, телевидения, информатики, земли для обеспечения космической деятельности, земли обороны, безопасности и земли иного специального назначения	Для размещения гидротехнических сооружений
8	66:42:0000000:186	27 741	Земли промышленности, энергетики, транспорта, связи, радиовещания, телевидения, информатики, земли для обеспечения космической деятельности, земли обороны, безопасности и	Для размещения автомобильных дорог и их конструктивных элементов

			земли иного специального назначения	
9	66:42:0000000:1479 (8)	1 048	Земли промышленности, энергетики, транспорта, связи, радиовещания, телевидения, информатики, земли для обеспечения космической деятельности, земли обороны, безопасности и земли иного специального назначения	Для размещения наземных сооружений кабельных линий электропередачи
10	66:42:0102001	-	Неразграниченные земли	-
11	66:42:0102010	-	Неразграниченные земли	-
12	66:42:0102010	-	Неразграниченные земли	-
13	66:42:0102001	-	Неразграниченные земли	-

Испрашиваемые земли находится в границах:

- территориальной зоны ТОП "Территории общего пользования", и представлены неразграниченными землями кадастровых кварталов 66:42:0102010, 66:42:0102001, находящимися в государственной или муниципальной собственности; с установленным ограничением "Лесничество" (66.00.2.568);

- земель лесного фонда (целевое назначение - эксплуатационные леса и защитные леса, разрешенное использование – «для ведения лесного хозяйства»), принадлежащего на праве собственности Российской Федерации.

Согласно ст. 1 ч. 12 Градостроительного кодекса РФ, территории общего пользования - территории, которыми беспрепятственно пользуется неограниченный круг лиц (в том числе площади, улицы, проезды, набережные, береговые полосы водных объектов общего пользования, скверы, бульвары). В соответствии со ст. 36 ч. 4 Градостроительного кодекса РФ градостроительные регламенты на территории общего пользования не распространяются.

В соответствии со ст. 36 ч. 6 Градостроительного кодекса РФ градостроительные регламенты для земель лесного фонда не устанавливаются.

Необходимо отметить, что граница проектируемого земельного участка пересекает границы существующих земельных участков с кадастровыми номерами:

- 66:42:0102010:1 (земельный участок единого землепользования 66:42:0000000:160), сведения о регистрации прав отсутствуют;
- 66:42:0201002:73 (земельный участок единого землепользования 66:42:0000000:74), собственность публично-правовых образований;
- 66:42:0102010:124 (земельный участок единого землепользования 66:42:0000000:74), собственность публично-правовых образований.

Границы земельных участков 66:42:0102010:1, 66:42:0201002:73, 66:42:0102010:124 не установлены в соответствии с требованиями земельного законодательства.

Таблица 3.1.2.

Причины отнесения земельного участка к виду земельного участка, на который действие градостроительного регламента не распространяется или для которого градостроительный регламент не устанавливается	Реквизиты акта, регулирующего использование земельного участка	Требования к использованию земельного участка	Требования к параметрам объекта капитального строительства			Требования к размещению объектов капитального строительства	
			Предельное количество этажей и (или) предельная высота зданий, строений, сооружений	Максимальный процент застройки в границах земельного участка, определяемый как отношение суммарной площади земельного участка, которая может быть застроена, ко всей площади земельного участка	Иные требования к параметрам объекта капитального строительства	Минимальные отступы от границ земельного участка в целях определения мест допустимого размещения зданий, строений, сооружений, за пределами которых запрещено строительство зданий, строений, сооружений	Иные требования к размещению объектов капитального строительства
Правила землепользования и застройки ГО Заречный, утвержденные решением Думы ГО Заречный от 08.06.2017 № 83-Р	Градостроительный кодекс РФ от 29.12.2004 № 190-ФЗ	территории общего пользования - территории, которыми беспрепятственно пользуется неограниченный круг лиц (в том числе площади, улицы, проезды, набережные, береговые	-	-	-	-	-

		полосы водных объектов общего пользования, скверы, бульвары)					
Лесохозяйственный регламент Свердловского лесничества Свердловской области, Правила землепользования и застройки ГО Заречный, утвержденные решением Думы ГО Заречный от 08.06.2017 № 83-Р	Лесной кодекс РФ	Статус, режим охраны эксплуатационных и защитных лесов, определены ст. 25, 117, 111 Лесного кодекса РФ	-	-	-	-	-

Характеристика местоположения и современного использования территории представлена на чертежах Т-70-2019-ППТ: "Схема расположения элемента планировочной структуры", М 1:20 000 (лист 3), Т-70-2019-ПМТ: "План фактического использования территории", М 1:1 000 (листы 2.1- 2.4).

### **3.2. Целевое назначение лесов, вид (виды) разрешенного использования лесного участка, количественные и качественные характеристики лесного участка, сведения о нахождении лесного участка в границах особо защитных участков лесов.**

Согласно Актам натурного технического обследования лесных участков, зона размещения линейного объекта расположена на территории Свердловского лесничества, Косулинское участковое лесничество, Косулинский участок, в кварталах 52 (выделы 31, 46), 55 (выдел 21) в эксплуатационных лесах, и в квартале 55 (выдел 31) в защитных лесах, лесах, выполняющих функции защиты природных и иных объектов (леса, расположенные в защитных полосах лесов). В соответствии с Приказом Рослесхоза от 22.12.2020 № 1150 испрашиваемые лесные участки не находятся в границах особо защитных участков лесов.

Площадь лесных участков в проектируемой полосе отвода автомобильной дороги составляет 1,57 га, территории не покрыты лесом (нелесные земли).

Ограничения использования эксплуатационных лесов:

1. Запрещается: рубка лесных растений, деревьев, занесенных в Красную книгу Российской Федерации и (или) в Красные книги субъектов Российской Федерации, а также включенных в перечень видов (пород) деревьев и кустарников,

заготовка древесины которых не допускается, утвержденный приказом Рослесхоза от 05.12.2011 № 513, за исключением рубки погибших экземпляров;

2. В эксплуатационных лесах допускается осуществление всех видов использования лесов, предусмотренных ст. 25 Лесного кодекса РФ. Строительство линейных объектов расположенных на территории эксплуатационных лесов регулируется Правилами использования лесов для строительства, реконструкции, эксплуатации линейных объектов, ст. 45 Лесного кодекса РФ.

Ограничения использования защитных лесов (лесов, расположенных в защитных полосах лесов):

1. Запрещается:

1) проведение сплошных рубок лесных насаждений, за исключением случаев, предусмотренных частью 5.1 статьи 21 Лесного кодекса РФ, частью 3 статьи 111 Лесного кодекса РФ;

2) создание лесоперерабатывающей инфраструктуры;

3) создание лесных плантаций;

4) рубка лесных растений, деревьев, занесенных в Красную книгу Российской Федерации и (или) в Красные книги субъектов Российской Федерации, а также включенных в перечень видов (пород) деревьев и кустарников, заготовка древесины которых не допускается, утвержденный приказом Рослесхоза от 05.12.2011 № 513, за исключением рубки погибших экземпляров.

2. В защитных лесах запрещается осуществление деятельности, несовместимой с их целевым назначением и полезными функциями.

3. Запрещается изменение целевого назначения лесных участков, на которых расположены защитные леса, за исключением случаев, предусмотренных федеральными законами.

В соответствии с ч. 3 ст. 45 Лесного кодекса лесные участки, которые находятся в государственной или муниципальной собственности и на которых расположены линейные объекты, предоставляются на правах, предусмотренных ст. 9 Лесного кодекса, гражданам, юридическим лицам, имеющим в собственности, безвозмездном пользовании, аренде, хозяйственном ведении или оперативном управлении такие линейные объекты. Следовательно, предоставление лесных участков в целях реконструкции и эксплуатации существующих линейных объектов допускается во всех категориях лесов.

Таксационное описание лесных участков сведено в таблицу 3.2.1

Таблица 3.2.1.

Условный номер образуемого земельного участка по ПМТ	Наименование лесничества	№ квартала	№ выдела	Площадь, га	Состав насаждения	Класс возраста	Бонитет	Полнота	Общий запас древесины, куб. м.
Цель предоставления: полоса отвода линейного объекта									
Целевое назначение: эксплуатационные леса									
Разрешенное использование: «для ведения лесного хозяйства»									
:ЗУ1	Свердловское лесничество, Косулинское участковое лесничество, Косулинский участок	52	46	0,99	автодорога с иск. покрытием, пожарная, асфальтобетонная, ширина 20 м	-	-	-	-
:ЗУ2		52	31	0,31	автодорога с иск. покрытием, пожарная, асфальтобетонная, ширина 20 м	-	-	-	-
:ЗУ3		55	21	0,17	автодорога	-	-	-	-
ИТОГО				1,47					
Цель предоставления: полоса отвода линейного объекта									
Целевое назначение: защитные леса (леса, расположенные в защитных полосах лесов)									
Разрешенное использование: «для ведения лесного хозяйства»									
:ЗУ5	Свердловское лесничество, Косулинское участковое лесничество, Косулинский участок	55	31	0,1	автодорога	-	-	-	-
ИТОГО				0,1					
ВСЕГО				1,57					

Границы образуемых земельных участков, нанесены на лесотаксационные планшеты и отображены на чертеже Т-70-2019-ПМТ «Схема расположения формируемого земельного участка на территории Свердловского лесничества», лист 3.



### 3.3. Публичные сервитуты

Публичные сервитуты устанавливаются законом или другим нормативным правовым актом РФ, субъекта РФ или органа местного самоуправления, когда это необходимо для обеспечения интересов государства, органа местного самоуправления или местного населения. Основная причина их установления - это возможность решать задачи, связанные с обеспечением государственных или общественных нужд, без постоянного или временного занятия земельных участков. Публичные сервитуты устанавливаются только с учетом результатов общественных слушаний (п. 2 ст. 23 ЗК РФ).

Публичные сервитуты могут устанавливаться для прохода или проезда через земельный участок, размещения на нем межевых и геодезических знаков, подъездов к ним, а также для забора (изъятия) водных ресурсов из водных объектов, водопоя, для проведения на участке дренажных работ, для прогона через участок сельскохозяйственных животных. Также земельный участок может быть обременен сервитутом для ремонта коммунальных, инженерных, электрических и других линий и сетей, объектов транспортной инфраструктуры, для временного проведения изыскательских, исследовательских и других работ, для охоты и рыболовства, свободного доступа к прибрежной полосе. Кроме того, сервитут может устанавливаться для сенокосения и выпаса на земельных участках сельскохозяйственных животных в сроки, продолжительность которых соответствует местным условиям и обычаям (п. 3 ст. 23 ЗК РФ).

Публичный сервитут подлежит обязательной государственной регистрации в Едином государственном реестре прав на недвижимое имущество и сделок с ним (п. 9 ст. 23 ЗК РФ; ст. 27 Закона от 21.07.1997 № 122-ФЗ).

Согласно сведений ГКН и ЕГРП на территории межевания публичные сервитуты не установлены.

### 3.4. Предложения проекта межевания

Межевание территории имеет своей целью определение и установление границ территории отвода автодороги местного значения.

Факторами, определяющими границы образуемых земельных участков под размещение улично-дорожной сети, условиями, накладывающими ограничения на функциональное использование участка в рассматриваемом районе, являются:

- красные линии, установленные в проекте планировки территории;
- смежные сохраняемые земельные участки;
- фактическое использования земельных участков;

- координаты характерных точек границ земель, на которых располагаются эксплуатационные леса и защитные леса, леса, выполняющие функции защиты природных и иных объектов (леса, расположенные в защитных полосах лесов) на территории Свердловского лесничества Свердловской области, согласно Приказу Рослесхоза от 22.12.2020 № 1150;

- Правила землепользования и застройки городского округа Заречный, утвержденные решением Думы городского округа Заречный от 08.06.2017 № 83-Р.

В соответствии с планировочными решениями, проектом межевания выделена территория для размещения автомобильной дороги.

– земельные участки № :ЗУ1, :ЗУ2, :ЗУ3, :ЗУ4 – неделимые, вид разрешенного использования образуемых земельных участков – «автомобильный транспорт», код разрешенного использования 7.2 (в соответствии с приказом Министерства экономического развития РФ от 1 сентября 2014 № 540 "Об утверждении классификатора видов разрешенного использования земельных участков (далее – Классификатор)), образованы путем раздела земельного участка с кадастровым номером 66:42:0000000:74 с сохранением в изменённых границах;

– земельный участок № :ЗУ5 – неделимый, многоконтурный, вид разрешенного использования образуемого земельного участка – «автомобильный транспорт», код разрешенного использования 7.2 (в соответствии с приказом Министерства экономического развития РФ от 1 сентября 2014 № 540 "Об утверждении классификатора видов разрешенного использования земельных участков (далее – Классификатор)), образован из земель кадастровых кварталов 66:42:0102001, 66:42:0201002, 66:42:0102010, государственная собственность на которые не разграничена.

Сведения об образуемых земельных участках и их частях представлены в таблице 3.4.1.

## Сведения об образуемых земельных участках и частях земельных участков

Таблица 3.4.1.

Условный № образуемого ЗУ по ПМТ	Кадастровый номер исходного земельного участка/квартала	Площадь исходного земельного участка, м <sup>2</sup>	Номер лесного квартала (номер выдела)	Целевое назначение исходного земельного участка	Категория земель исходного земельного участка	Вид разрешенного использования земельного участка	Вид права на земельный участок	Правообладатель земельного участка	Площадь образуемого земельного участка, м <sup>2</sup>	Вид кадастровых работ	Категория земельного участка, устанавливаемая по завершению работ	Вид разрешенного использования образуемого земельного участка
:ЗУ1	66:42:0000 000:74	59085450	52 (46)	Эксплуатационные леса	Земли лесного фонда	Для ведения лесного хозяйства	Собственность публично-правовых образований	Российская Федерация	9900		Земли промышленности, энергетики, транспорта, связи, радиовещания, телевидения, информатики, земли для обеспечения космической деятельности, земли обороны, безопасности и земли иного специального назначения	автомобильный транспорт
:ЗУ2	66:42:0000 000:74	59085450	52 (31)	Эксплуатационные леса	Земли лесного фонда	Для ведения лесного хозяйства	Собственность публично-правовых образований	Российская Федерация	3100	Образование земельного участка путём раздела исходного земельного участка с сохранением в изменённых границах	Земли промышленности, энергетики, транспорта, связи, радиовещания, телевидения, информатики, земли для обеспечения космической деятельности, земли обороны, безопасности и земли иного специального назначения	автомобильный транспорт
:ЗУ3	66:42:0000 000:74	59085450	55 (21)	Эксплуатационные леса	Земли лесного фонда	Для ведения лесного хозяйства	Собственность публично-правовых образований	Российская Федерация	1700		Земли промышленности, энергетики, транспорта, связи, радиовещания, телевидения, информатики, земли для обеспечения космической деятельности, земли обороны, безопасности и земли иного специального назначения	автомобильный транспорт
:ЗУ4	66:42:0000 000:74	59 085 450	55 (31)	Защитные леса (леса, расположенные в защитных полосах лесов)	Земли лесного фонда	Для ведения лесного хозяйства	Собственность публично-правовых образований	Российская Федерация	1000		Земли промышленности, энергетики, транспорта, связи, радиовещания, телевидения, информатики, земли для обеспечения космической деятельности, земли обороны, безопасности и земли иного специального назначения	автомобильный транспорт
ИТОГО									15 700			

Условный № образуемого ЗУ по ПМТ	Кадастровый номер исходного земельного участка/квартала	Площадь исходного земельного участка, м <sup>2</sup>	Номер лесного квартала (номер выдела)	Целевое назначение лесного участка	Категория земель исходного земельного участка	Вид разрешенного использования земельного участка	Вид права на земельный участок	Правообладатель земельного участка	Площадь образуемого земельного участка, м <sup>2</sup>	Вид кадастровых работ	Категория земельного образуемого участка, устанавливаемая по завершению работ	Вид разрешенного использования образуемого земельного участка
:ЗУ5	66:42:0102001 66:42:0201002 66:42:0102010	-	-	-	Территории общего пользования	-	Собственность публично-правовых образований	Государственная или муниципальная собственность	11081	Образование земельного участка путём перераспределения неразграниченных земель кадастровых кварталов	Земли промышленности, энергетики, транспорта, связи, радиовещания, телевидения, информатики, земли для обеспечения космической деятельности, земли обороны, безопасности и земли иного специального назначения	автомобильный транспорт
ИТОГО									11081			
ВСЕГО									26781			

#### Ограничения использования образуемых участков:

- не предусмотрено размещение объектов капитального строительства, за исключением объектов, строительство которых предусмотрено Классификатором для данного разрешенного использования земельного участка;
- охранные зоны существующих линий электропередач, связи, и водовода.

Каталог координат характерных точек углов земельных участков приведен в Приложении № 1 к Пояснительной записке Т-70-2019-ПМТ-ПЗ, номера точек отображены на чертеже "Схема межевания территории", М 1:1 000 (листы 1.1- 1.5).

Характеристика планируемого развития территории представлена на чертеже Т-70-2019-ПМТ: "Схема межевания территории", М 1:1 000 (листы 1.1- 1.5). В соответствии со ст. 43 Градостроительного кодекса РФ на чертеже нанесены:

- границы проекта планировки;
- границы сохраняемых застроенных земельных участков;
- границы формируемых земельных участков, планируемых для размещения улично-дорожной сети;
- границы частей земельных участков, условные номера образуемых земельных участков;
- территории общего пользования.

В проекте межевания определены границы участков, их площади, поворотные точки углов и их координаты в системе координат МСК 66.

#### 4. ТЕХНИКО-ЭКОНОМИЧЕСКИЕ ПОКАЗАТЕЛИ ПРОЕКТА МЕЖЕВАНИЯ

Таблица 4.1

№	Наименование	Протяженность, м	Ширина улицы в красных линиях	Ширина проезжей части, м	Число полос движения	Ширина тротуара, м	Вид покрытия
1	а/д местного значения	1569	25-12	7	2	-	асфальтобетон

Таблица 4.2

№ п/п	Категория земель	существующая площадь, га	проектируемая площадь, га
1.	Территория в границах проекта межевания, всего	5,44	5,44
2.	Земли промышленности, энергетики, транспорта, связи, радиовещания, телевидения, информатики, земли для обеспечения космической деятельности, земли обороны, безопасности и земли иного специального назначения	0	2,67
3.	Земли лесного фонда (в соответствии с данными ГКН, ЗОУИТ № 66.00.2.568 )	2,1	2,1
4.	Земли лесного фонда (эксплуатационные и защитные леса)	1,57	0,0
5.	Земли населенных пунктов	0,16	0,16
6.	Земли промышленности	0,4	0,4
4	Неразграниченные земли	1,21	0,11

**5. ПРИЛОЖЕНИЯ****Приложение № 1 Каталог координат характерных точек образуемых земельных участков**

(номера точек отображены на чертеже проекта межевания)

Номер образуемого земельного участка	Номер точки	X	Y
: 3У1	1	386296.94	1575032.00
	2	386249.63	1574945.00
	3	386190.41	1574836.50
	4	386182.78	1574820.88
	5	386166.00	1574827.50
	6	386105.75	1574846.13
	7	386035.56	1574840.75
	8	385984.19	1574844.00
	9	385926.53	1574855.88
	10	385908.56	1574857.63
	11	385882.66	1574859.75
	12	385821.44	1574856.38
	13	385755.75	1574841.25
	14	385739.43	1574833.43
	15	385740.73	1574835.86
	16	385753.30	1574859.27
	17	385818.72	1574874.50
	18	385882.94	1574877.75
	19	385933.28	1574873.63
	20	385937.59	1574873.10
	21	385969.13	1574862.68
	22	385992.36	1574858.92
	23	386015.80	1574855.13
	24	386028.37	1574853.10
	25	386036.76	1574856.50
	26	386037.49	1574865.31
	27	386042.71	1574864.61
	28	386054.50	1574861.10
	29	386055.17	1574865.67
	30	386108.53	1574864.00
	31	386171.22	1574844.25
	32	386184.02	1574867.90
	33	386189.81	1574867.24
	34	386191.45	1574881.63
	35	386270.75	1575028.13
	1	386296.94	1575032.00

Номер образуемого земельного участка	Номер точки	X	Y
: 3У2	36	385702.97	1574824.50
	37	385657.88	1574824.88
	38	385586.75	1574833.50
	39	385585.25	1574833.50
	40	385544.86	1574838.06
	41	385544.43	1574843.02
	42	385541.48	1574842.77
	43	385543.22	1574856.38
	44	385581.53	1574851.63
	45	385588.53	1574851.38
	46	385620.31	1574848.63
	47	385660.56	1574841.13
	48	385707.25	1574842.25
	49	385713.81	1574844.00
	: 3У3	36	385702.97
50		385134.69	1574946.13
51		385101.25	1574953.63
52		385082.22	1574960.50
53		385033.41	1574975.38
54		384993.15	1574986.25
55		384945.19	1575005.88
56		384946.10	1575027.75
57		384984.19	1575010.50
58		385035.18	1574996.38
59		385083.81	1574972.25
60		385100.13	1574963.75
: 3У4	50	385134.69	1574946.13
	55	384945.19	1575005.88
	56	384946.10	1575027.75
	109	384901.9	1575040.14
	108	384896.77	1575029.82
	107	384896.25	1575026.34
55	384945.19	1575005.88	



Номер образуемого земельного участка	Номер точки	X	Y
: 3У5 (1.1)	1	386296.94	1575032.00
	35	386270.75	1575028.13
	61	386272.27	1575036.77
	62	386284.41	1575039.40
	63	386301.43	1575040.25
: 3У5 (1.2)	36	385702.97	1574824.50
	49	385713.81	1574844.00
	64	385723.82	1574846.87
	65	385714.17	1574828.78
	66	385711.85	1574824.43
: 3У5 (1.3)	43	385543.22	1574856.38
	42	385541.48	1574842.77
	67	385538.45	1574842.51
	68	385538.78	1574838.61
	69	385537.40	1574838.62
	70	385513.47	1574837.29
	71	385498.51	1574836.96
	72	385476.35	1574838.93
	73	385466.50	1574841.15
	74	385430.64	1574852.09
	75	385398.68	1574864.23
	76	385368.49	1574875.47
	77	385333.08	1574889.59
	78	385300.52	1574901.69
	79	385261.89	1574915.61
	80	385231.19	1574926.42
	81	385219.59	1574929.88
	82	385209.86	1574932.44
	83	385196.29	1574935.72
	84	385169.35	1574941.50
	85	385161.15	1574942.62
	86	385149.40	1574943.98
	50	385134.69	1574946.13
	60	385100.13	1574963.75
	59	385083.81	1574972.25
	58	385035.18	1574996.38
	87	385086.96	1574974.74
	88	385105.45	1574968.06
	89	385137.42	1574960.89
	90	385151.17	1574958.88
	91	385163.03	1574957.51
92	385171.85	1574956.30	
93	385199.70	1574950.33	
94	385213.54	1574946.99	

Номер образуемого земельного участка	Номер точки	X	Y
: 3У5 (1.3)	95	385223.65	1574944.32
	96	385235.83	1574940.69
	97	385266.92	1574929.74
	98	385305.68	1574915.78
	99	385338.48	1574903.59
	100	385373.88	1574889.47
	101	385403.96	1574878.27
	102	385435.50	1574866.29
	103	385470.35	1574855.66
	104	385478.67	1574853.78
	105	385499.01	1574851.98
: 3У5 (1.4)	106	385512.89	1574852.28
	108	384896.77	1575029.82
	109	384901.9	1575040.14
	110	384898.46	1575041.11
	111	384898.15	1575039.01
	108	384896.77	1575029.82

**Приложение № 2 Копия Акта натурального технического обследования  
лесного участка № 12**

**Акт натурального технического обследования  
лесного участка № 12**

п. Белоярский  
(населенный пункт)

«05» марта 2020 г.  
(дата)

Комиссией в составе: Якушева Ю.Н. заместителя директора ГКУ СО «Свердловское лесничества», Долодина С.В. участкового лесничего Косулинского лесничества ГКУ СО «Свердловское лесничество, Черепанова С.В. главного специалиста по лесосырьевым ресурсам ГКУ СО «Свердловское лесничество», заведующей отделом экологии и природопользования МКУ городского округа Заречный Каировой К.К. проведено обследование лесного участка в целях строительства автомобильной дороги общего пользования местного значения от профилактория Белоярской АЭС до автомобильной дороги общего пользования регионального значения «Екатеринбург-Тюмень (новое направление).

**При обследовании уточнены материалы лесоустройства и установлено:**

1. Участок расположен в лесах Свердловского лесничества, Косулинского участкового лесничества, Косулинского участка, квартале №55 часть выдела 21.  
Субъект Российской Федерации: Свердловская область  
Муниципальный район – ГО Заречный.
2. Подразделение лесов по целевому назначению – Защитные леса.
3. Категория защитных лесов: леса, выполняющие функции защиты природных и иных объектов: леса, расположенные в лесопарковых зонах.
4. Общая площадь участка 0,27 га,  
в том числе:  
лесных земель \_\_\_\_\_ га  
из них: покрытых лесом \_\_\_\_\_ га  
не покрытых лесом \_\_\_\_\_ га  
в том числе – не сомкнувшихся лесных культур \_\_\_\_\_ га  
нелесных земель 0,27 га  
из них: пашни \_\_\_\_\_ га  
сенокосов \_\_\_\_\_ га  
пастбищ \_\_\_\_\_ га  
вод \_\_\_\_\_ га  
дорог 0,27 га  
прочих земель (ЛЭП) \_\_\_\_\_ га

## 5. Таксационное описание участка:

Наименование лесничества	№ квартала	№ выдела	Площадь, га	Состав насаждения	Классе возраста, лет	Бонитет	Полнота	Общий запас древесины, куб. м
1	2	3	4	5	6	7	8	9
Свердловское лесничество Косулинское участковое лесничество Косулинский участок	55	21	0,27	Автоморога	-	-	-	-
<b>Итого:</b>			<b>0,27</b>	-	-	-	-	-

6. Участок не имеет особо защитного значения.

7. Лесохозяйственные особенности участка: \_\_\_\_\_

8. Комиссией не выявлено несоответствие документированной информации, содержащейся в лесоустроительных документах (Таксация 2012 г.), фактическому состоянию лесного участка. Участок пригоден в целях строительства автомобильной дороги общего пользования местного значения от профилактория Белоярской АЭС до автомобильной дороги общего пользования регионального значения «Екатеринбург-Тюмень (новое направление)».

Лица, проводившие обследование:

Заместитель директора ГКУ СО «Свердловское лесничество»

Лесничий Косулинского участкового лесничества

Главный специалист по лесосырьевым ресурсам

Заведующий отделом экологии и природопользования  
МКУ городского округа Заречный  
«Административное управление»



Ю.Н. Якушев

С.В. Долотин

С.В. Черепанов



К.К. Каирова

Неотъемлемой частью настоящего Акта является чертеж лесного участка

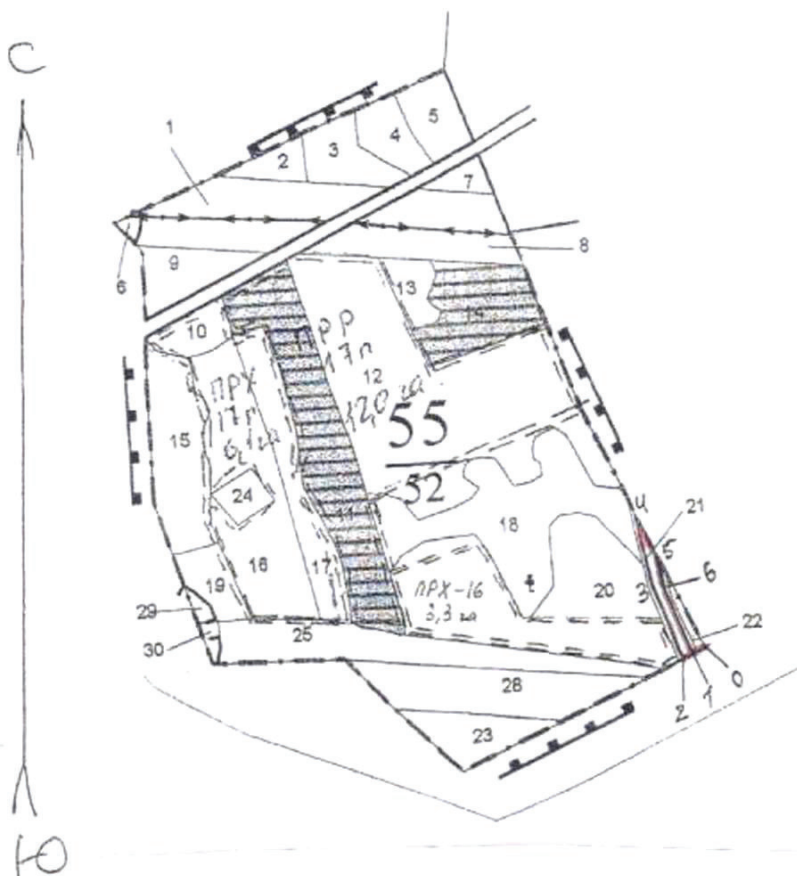
Приложение 1 к акту  
натурного технического  
обследования лесного  
участка №12 от 05.03.2020 г.

## Чертеж лесного участка

Местоположение: Свердловская область, Городской округ Заречный, Свердловское лесничество, Косулинское участковое лесничество, Косулинский участок, кв 55 выд. 21

Данные инструментальной съемки

Номера точек	Румбы линий	Длина, м
0-1	ЮЗ:50°	20
1-2	ЮЗ:50°	15
2-3	СЗ:35°	115
3-4	СЗ:25°	105
4-5	ЮВ:39°	60
5-6	ЮВ:24°	50
6-1	ЮВ:36°	108



Масштаб 1:10000

Условные обозначения:

Границы участка —

Подписи лиц проводивших обследование:

Заместитель директора ГКУ СО «Свердловское лесничество»

Ю.Н Якушев

Лесничий Косулинского участкового лесничества

С.В. Долотин

Главный специалист по лесосырьевым ресурсам

С.В. Черепанов

Заведующий отделом экологии и природопользования

МКУ городского округа Заречный  
«Административное управление»

К.К. Каирова



**Приложение № 3 Копия Акта натурного технического обследования  
лесного участка № 13**

**Акт натурного технического обследования  
лесного участка № 13**

п. Белоярский  
(населенный пункт)

«05» мая 2020 г.  
(дата)

Комиссией в составе: Якушева Ю.Н. заместителя директора ГКУ СО «Свердловское лесничество», Долотина С.В. участкового лесничего Косулинского лесничества ГКУ СО «Свердловское лесничество, Черепанова С.В. главного специалиста по лесосырьевым ресурсам ГКУ СО «Свердловское лесничество», заведующей отделом экологии и природопользования МКУ городского округа Заречный Каировой К.К., проведено обследование лесного участка в целях строительства автомобильной дороги общего пользования местного значения от профилактория Белоярской АЭС до автомобильной дороги общего пользования регионального значения «Екатеринбург-Тюмень (новое направление).

**При обследовании уточнены материалы лесоустройства и установлено:**

1. Участок расположен в лесах Свердловского лесничества, Косулинского участкового лесничества, Косулинского участка, квартале №52 часть выдела 31.  
Субъект Российской Федерации: Свердловская область  
Муниципальный район – ГО Заречный.
2. Подразделение лесов по целевому назначению – Защитные леса.
3. Категория защитных лесов: леса, выполняющие функции защиты природных и иных объектов: леса, расположенные в лесопарковых зонах.
4. Общая площадь участка 0,31 га,  
в том числе:  
лесных земель \_\_\_\_\_ га  
из них: покрытых лесом \_\_\_\_\_ га  
не покрытых лесом \_\_\_\_\_ га  
в том числе – не сомкнувшихся лесных культур \_\_\_\_ - \_\_\_\_ га  
нелесных земель 0,31 га  
из них: пашни \_\_\_\_\_ га  
сенокосов \_\_\_\_\_ га  
пастбищ \_\_\_\_\_ га  
вод \_\_\_\_\_ га  
дорог 0,31 га  
прочих земель (ЛЭП) \_\_\_\_\_ га

## 5. Таксационное описание участка:

Наименование лесничества	№ квартала	№ выдела	Площадь, га	Состав насаждения	Класс возраста, лет	Бонитет	Полнота	Общий запас древесины, куб. м
1	2	3	4	5	6	7	8	9
Свердловское лесничество Косулинское участковое лесничество Косулинский участок	52	31	0,31	Автодорога, с иск. покрытием, пожарная, асфальтобетонная ширина 20,0 м.	-	-	-	-
<b>Итого:</b>			<b>0,31</b>	-	-	-	-	-

6. Участок не имеет особо защитного значения.

7. Лесохозяйственные особенности участка: \_\_\_\_\_

8. Комиссией не выявлено несоответствие документированной информации, содержащейся в лесоустроительных документах (Таксация 2012 г.), фактическому состоянию лесного участка. Участок пригоден в целях строительства автомобильной дороги общего пользования местного значения от профилактория Белоярской АЭС до автомобильной дороги общего пользования регионального значения «Екатеринбург-Тюмень (новое направление).

Лица, проводившие обследование:

Заместитель директора ГКУ СО «Свердловское лесничество»

Ю.Н. Якушев

Лесничий Косулинского участкового лесничества

С.В. Долотин

Главный специалист по лесосырьевым ресурсам

С.В. Черепанов

Заведующий отделом экологии и природопользования  
МКУ городского округа Заречный  
«Административное управление»

К.К. Каирова

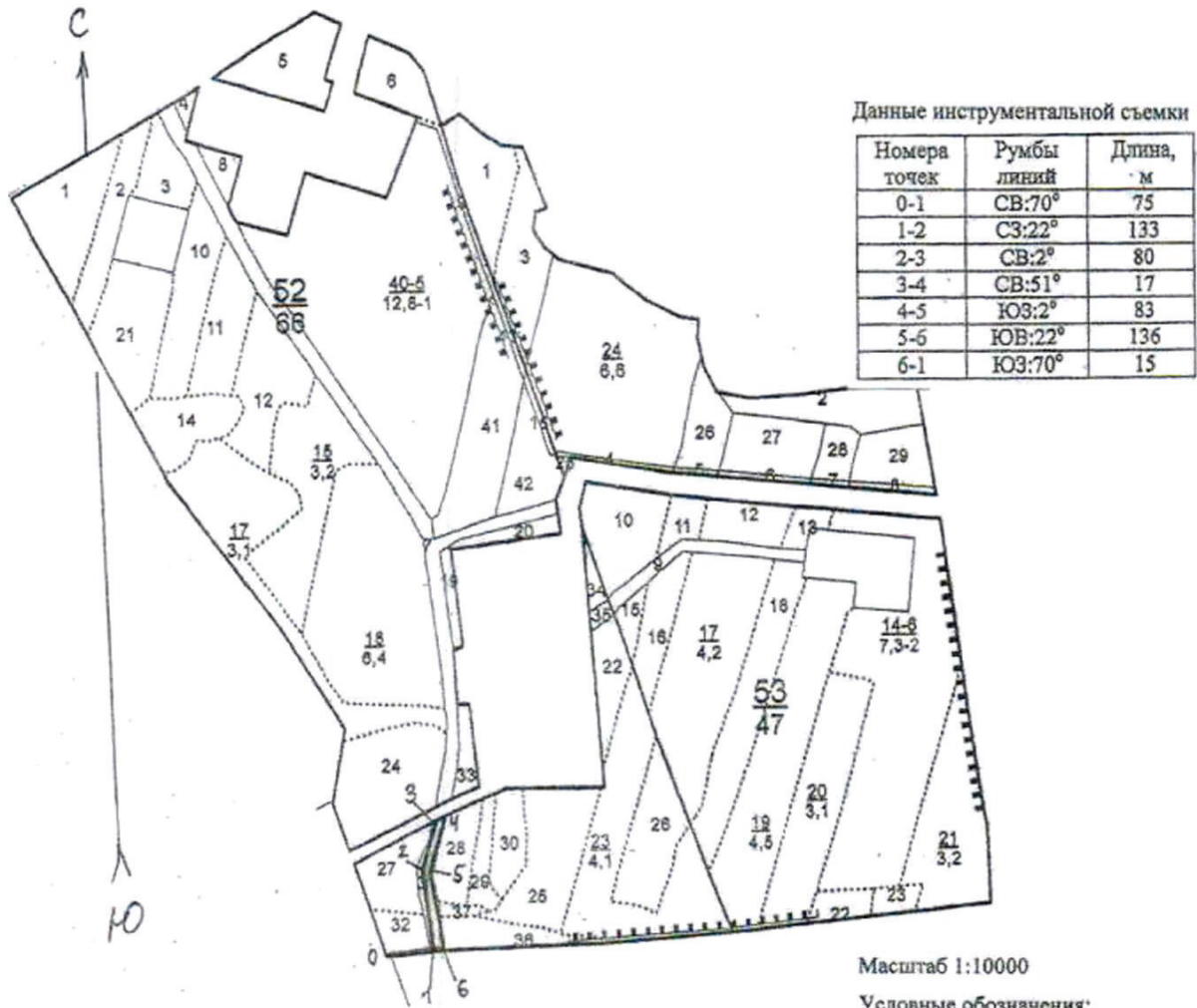


Неотъемлемой частью настоящего Акта является чертеж лесного участка

Приложение 1 к акту  
натурного технического  
обследования лесного  
участка №13 от .2020 г.

### Чертеж лесного участка

Местоположение: Свердловская область, Городской округ Заречный, Свердловское лесничество, Косулинское участковое лесничество, Косулинский участок, кв. 52 вид. 31



Масштаб 1:10000

Условные обозначения:

Границы участка —————

Подписи лиц, проводивших обследование:

Заместитель директора ГКУ СО «Свердловское лесничество»

Ю.Н Якушев

Лесничий Косулинского участкового лесничества

С.В. Долотин

Главный специалист по лесосырьевым ресурсам

С.В. Черепанов

Заведующий отделом экологии и природопользования  
МКУ городского округа Заречный  
«Административное управление»





## Приложение № 4 Копия Акта натурного технического обследования лесного участка № 14

### Акт натурного технического обследования лесного участка № 14

п. Белоярский  
(населенный пункт)

«05» марта 2020 г.  
(дата)

Комиссией в составе: Якушева Ю.Н. заместителя директора ГКУ СО «Свердловское лесничество», Долотина С.В. участкового лесничего Косулинского лесничества ГКУ СО «Свердловское лесничество, Черепанова С.В. главного специалиста по лесосырьевым ресурсам ГКУ СО «Свердловское лесничество», заведующей отделом экологии и природопользования МКУ городского округа Заречный Каировой К.К., проведено обследование лесного участка в целях строительства автомобильной дороги общего пользования местного значения от профилактория Белоярской АЭС до автомобильной дороги общего пользования регионального значения «Екатеринбург-Тюмень (новое направление).

#### При обследовании уточнены материалы лесоустройства и установлено:

1. Участок расположен в лесах Свердловского лесничества, Косулинского участкового лесничества, Косулинского участка, квартале №52 часть выдела 7.  
 Субъект Российской Федерации: Свердловская область  
 Муниципальный район – ГО Заречный.
2. Подразделение лесов по целевому назначению – Защитные леса.
3. Категория защитных лесов: леса, выполняющие функции защиты природных и иных объектов: леса, расположенные в лесопарковых зонах.
4. Общая площадь участка 0,99 га,  
 в том числе:  
 лесных земель \_\_\_\_\_ га  
 из них: покрытых лесом \_\_\_\_\_ га  
           не покрытых лесом \_\_\_\_\_ га  
           в том числе – не сомкнувшихся лесных культур \_\_\_\_ - \_\_\_\_ га  
 нелесных земель 0,99 га  
 из них: пашни \_\_\_\_\_ га  
           сенокосов \_\_\_\_\_ га  
           пастбищ \_\_\_\_\_ га  
           вод \_\_\_\_\_ га  
           дорог 0,99 га  
           прочих земель (ЛЭП) \_\_\_\_\_ га

## 5. Таксационное описание участка:

Наименование лесничества	№ квартала	№ выдела	Площадь, га	Состав насаждения	Класс возраста возраст, лет	Бонитет	Полнота	Общий запас древесины, куб. м
1	2	3	4	5	6	7	8	9
Свердловское лесничество Косулинское участковое Косулинский участок	52	7	0,99	Автодорога, с иск. покрытием, пожарная, асфальтобетонная ширина 20,0 м.	-	-	-	-
<b>Итого:</b>			<b>0,99</b>	-	-	-	-	-

6. Участок не имеет особо защитного значения.

7. Лесохозяйственные особенности участка:

8. Комиссией не выявлено несоответствие документированной информации, содержащейся в лесоустроительных документах (Таксация 2012 г.), фактическому состоянию лесного участка. Участок пригоден в целях строительства автомобильной дороги общего пользования местного значения от профилактория Белоярской АЭС до автомобильной дороги общего пользования регионального значения «Екатеринбург-Тюмень (новое направление).

Лица, проводившие обследование:

Заместитель директора ГКУ СО «Свердловское лесничество»

Ю.Н. Якушев

Лесничий Косулинского участкового лесничества

С.В. Долотин

Главный специалист по лесосырьевым ресурсам

С.В. Черепанов

Заведующий отделом экологии и природопользования  
МКУ городского округа Заречный  
«Административное управление»

К.К. Каирова



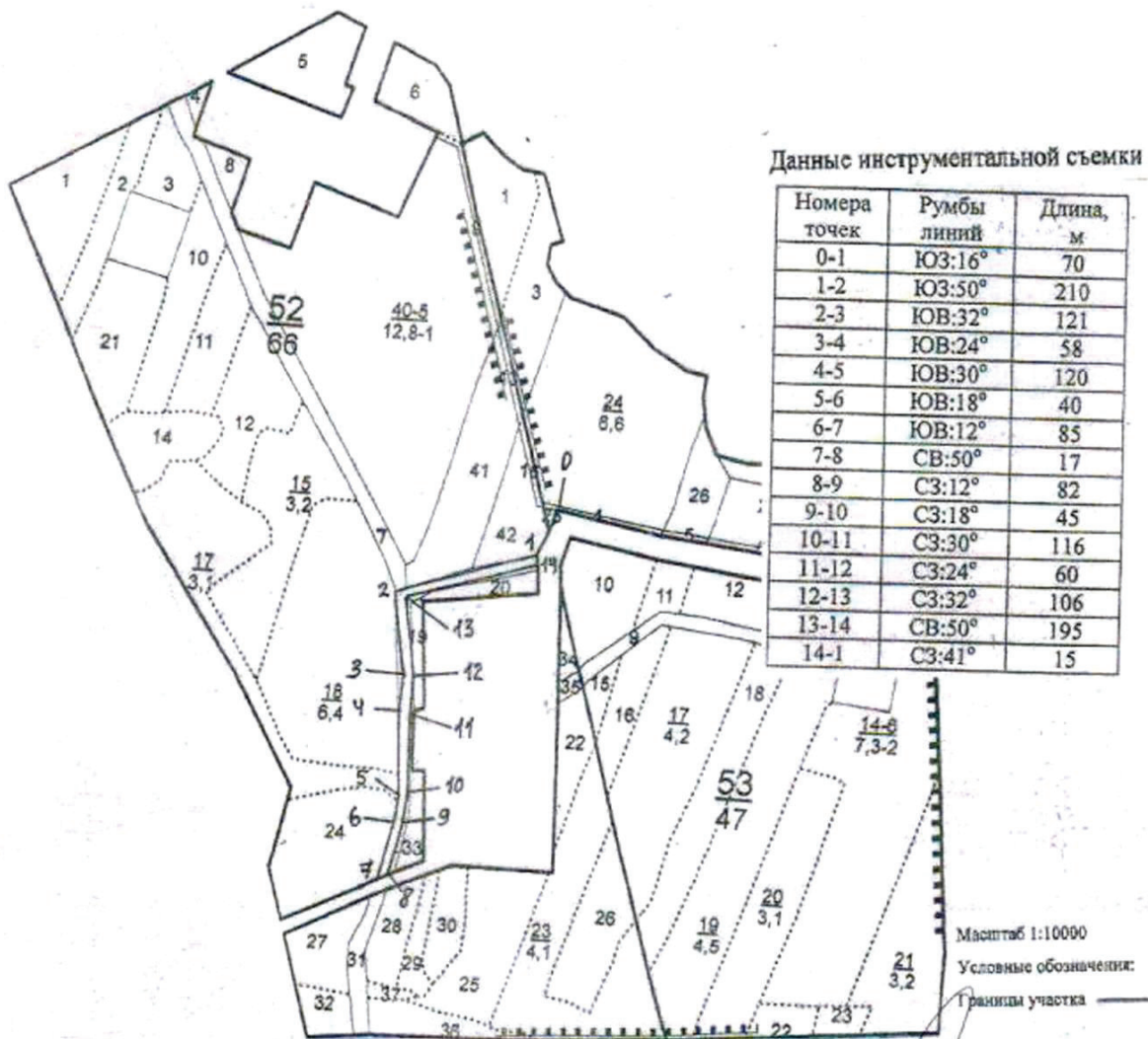
Handwritten signatures and official blue circular seals of the forest management organization and the city district administration.

Неотъемлемой частью настоящего Акта является чертеж лесного участка

Приложение 1 к акту  
натурного технического  
обследования лесного  
участка №14 от 2020 г.

## Чертеж лесного участка

Местоположение: Свердловская область, Городской округ Заречный, Свердловское лесничество, Косулинское участковое лесничество, Косулинский участок, кв. 52 выд. 7.



Подписи лиц, проводивших обследование:

Заместитель директора ГКУ СО «Свердловское лесничество»

Ю.Н. Якушев

Лесничий Косулинского участкового лесничества

С.В. Долотин

Главный специалист по лесосырьевым ресурсам

С.В. Черепанов

Заведующий отделом экологии и природопользования  
МКУ городского округа Заречный  
«Административное управление»

К.К. Каирова



## Приложение № 5 Копия Приказа Рослесхоза от 22.12.2020 № 1150



МИНИСТЕРСТВО ПРИРОДНЫХ РЕСУРСОВ И ЭКОЛОГИИ РОССИЙСКОЙ ФЕДЕРАЦИИ

ФЕДЕРАЛЬНОЕ АГЕНТСТВО ЛЕСНОГО ХОЗЯЙСТВА  
(РОСЛЕСХОЗ)

## П Р И К А З

22.12.2020№ 1150

Москва

**Об отнесении лесов на территории Свердловского лесничества Свердловской области к защитным лесам, эксплуатационным лесам и установлении их границ и о внесении изменений в приложение 17 к приказу Федерального агентства лесного хозяйства от 15.09.2009 № 366**

В соответствии со статьей 81 Лесного кодекса Российской Федерации, пунктом 5.4.4 Положения о Федеральном агентстве лесного хозяйства, утвержденного постановлением Правительства Российской Федерации от 23.09.2010 № 736, на основании проектной документации по изменению и установлению границ земель, на которых расположены леса, расположенные в лесопарковых зонах на территории Свердловского лесничества Свердловской области, согласованной письмом Рослесхоза от 04.09.2020 № АВ-03-27/17297, а также приказа Министерства природных ресурсов и экологии Свердловской области от 21.10.2020 № 1403 «Об утверждении проектной документации по изменению и установлению границ земель, на которых расположены леса, расположенные в лесопарковых зонах на территории Свердловского лесничества Свердловской области, и описания границ земель, на которых расположены леса в лесопарковых зонах на территории Свердловского лесничества Свердловской области» п р и к а з ы в а ю:

1. Отнести леса, расположенные на территории Свердловского лесничества Свердловской области, к категории защитных лесов «леса, выполняющие функции

защиты природных и иных объектов (леса, расположенные в защитных полосах лесов)» и эксплуатационным лесам согласно приложению № 1 к настоящему приказу.

2. Установить границы лесов, отнесенных к категории защитных лесов «леса, выполняющие функции защиты природных и иных объектов (леса, расположенные в защитных полосах лесов)» и эксплуатационным лесам, согласно приложениям №№ 2 – 6 к настоящему приказу.

3. Приложение 17 к приказу Федерального агентства лесного хозяйства от 15.09.2009 № 366 «Об отнесении лесов на территории Свердловской области к ценным лесам, эксплуатационным лесам и установлении их границ» (с изменениями, внесенными приказами Рослесхоза от 11.07.2011 № 294, от 13.12.2011 № 527, от 16.08.2012 № 358, от 23.04.2014 № 121, от 05.05.2014 № 145, от 26.05.2014 № 166, от 10.06.2014 № 191, от 30.07.2014 № 276, от 26.12.2014 № 478, от 26.01.2015 № 22, от 16.03.2015 № 69, от 15.01.2016 № 12, от 09.03.2016 № 73, от 20.09.2016 № 385, от 10.02.2017 № 42, от 07.03.2017 № 103, от 12.07.2017 № 343, от 28.07.2017 № 385, от 14.09.2017 № 475, от 09.02.2018 № 67, от 04.04.2018 № 295, от 11.04.2018 № 312, от 08.06.2018 № 476, от 17.07.2018 № 573, от 11.09.2018 № 755, от 12.03.2019 № 428, от 09.04.2019 № 507, от 28.06.2019 № 849, от 08.07.2020 № 637, от 10.07.2020 № 660, от 13.07.2020 № 662, от 15.07.2020 № 666, от 28.07.2020 № 730, от 19.11.2020 № 1048, от 27.11.2020 № 1074) изложить в редакции согласно приложению № 7 к настоящему приказу.

4. Контроль за исполнением настоящего приказа оставляю за собой.

Заместитель руководителя



А.О. Винокурова

Приложение № 1 к приказу Рослесхоза  
от 22.12.2010 № 1150

**Местоположение лесных участков, на которых расположены леса, отнесенные  
к защитным лесам, эксплуатационным лесам, на территории  
Свердловского лесничества Свердловской области**

Целевое назначение лесов	Участковое лесничество	Местоположение лесных участков в соответствии с лесоустроительной документацией	Площадь, га
1	2	3	4
Леса, расположенные в защитных полосах лесов	Косулинское	Свердловский лесхоз, Косулинское лесничество, квартал 55 (выдел 31)	0,1
Эксплуатационные леса	Косулинское	Свердловский лесхоз, Косулинское лесничество, кварталы 52 (выделы 31, 46), 55 (выдел 21)	1,47

Приложение № 2 к приказу Рослесхоза  
от 22.12.2020 № 1150

**Текстовое описание местоположения границ земель, на которых  
располагаются леса, выполняющие функции защиты природных и иных  
объектов (леса, расположенные в защитных полосах лесов), на территории  
Свердловского лесничества Свердловской области**

Границы лесных участков, планируемых к исключению из границ земель, на которых расположены леса в лесопарковых зонах, и которые отнесены к лесам, выполняющие функции защиты природных и иных объектов (леса, расположенные в защитных полосах лесов), проходят от точки 6 до точки 6 контура № 4 входит выдел 31 квартала 55 Косулинского участка Косулинского участкового лесничества Свердловского лесничества Свердловской области.

Приложение № 3 к приказу Рослесхоза  
от 22.12.2020 № 1150

**Перечень координат характерных точек границ земель, на которых  
располагаются леса, выполняющие функции защиты природных и иных  
объектов (леса, расположенные в защитных полосах лесов), на территории  
Свердловского лесничества Свердловской области**

Система координат: МСК-66

Порядковый номер характерной (поворотной) точки	Координаты	
	X	Y
Контур № 4		
6	384945,88	1575005,88
7	384946,00	1575027,75
13	384904,81	1575046,00
12	384895,25	1575026,75
6	384945,88	1575005,88



Приложение № 4 к приказу Рослесхоза  
от 22.12.2020 № 1150

**Текстовое описание местоположения границ земель, на которых  
располагаются эксплуатационные леса, на территории Свердловского  
лесничества Свердловской области**

Границы лесных участков, планируемых к исключению из границ земель, на которых расположены леса в лесопарковых зонах, и которые отнесены к эксплуатационным лесам, проходят от точки 1 до точки 1 контура № 1 входит выдел 46 квартала 52, далее от точки 1 до точки 1 контура № 2 входит выдел 31 квартала 52, далее от точки 1 до точки 1 контура № 3 входит выдел 21 квартала 55 Косулинского участка Косулинского участкового лесничества Свердловского лесничества Свердловской области.

Приложение № 5 к приказу Рослесхоза  
от 22.12.2020 № 1150

**Перечень координат характерных точек границ земель, на которых  
располагаются эксплуатационные леса, на территории Свердловского  
лесничества Свердловской области**

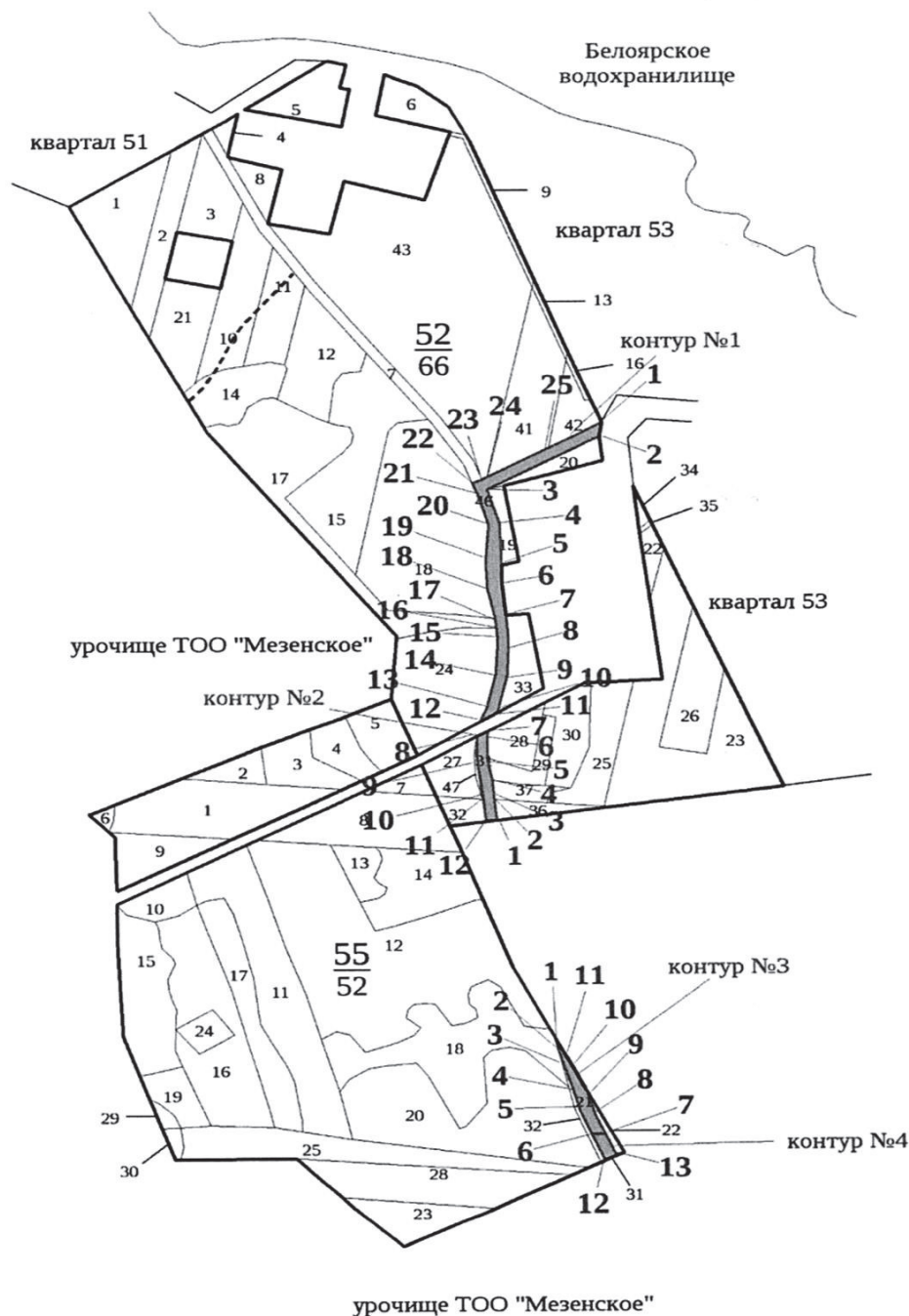
Система координат: МСК-66

Порядковый номер характерной (поворотной) точки	Координаты	
	X	Y
Контур № 1		
1	386296,94	1575032,00
2	386270,75	1575028,13
3	386171,22	1574844,25
4	386108,53	1574864,00
5	386028,56	1574866,50
6	385990,09	1574868,13
7	385933,28	1574873,63
8	385882,94	1574877,75
9	385818,72	1574874,50
10	385749,97	1574858,50
11	385747,44	1574857,63
12	385730,69	1574829,25
13	385755,75	1574841,25
14	385821,44	1574856,38
15	385882,66	1574859,75
16	385908,56	1574857,63
17	385926,53	1574855,88
18	385984,19	1574844,00
19	386035,56	1574840,75
20	386105,75	1574846,13
21	386166,00	1574827,50
22	386182,78	1574820,88
23	386190,41	1574836,50
24	386194,75	1574844,25
25	386249,63	1574945,00
1	386296,94	1575032,00
Контур № 2		
1	385543,22	1574856,38
2	385583,53	1574851,63
3	385588,53	1574851,38
4	385620,31	1574848,63
5	385660,56	1574841,13

Порядковый номер характерной (поворотной) точки	Координаты	
	X	Y
6	385707,25	1574842,25
7	385713,81	1574844,00
8	385702,97	1574824,50
8	385657,88	1574824,88
10	385586,75	1574833,50
11	385585,25	1574833,50
12	385540,94	1574838,50
1	385543,22	1574856,38
	Контур № 3	
1	385134,69	1574946,13
2	385101,25	1574953,63
3	385082,22	1574960,50
4	385033,41	1574975,38
5	384993,53	1574986,25
6	384945,88	1575005,88
7	384946,00	1575027,75
8	384984,88	1575010,50
9	385035,81	1574996,38
10	385083,81	1574972,25
11	385100,13	1574963,75
1	385134,69	1574946,13

Приложение № 6 к приказу Рослесхоза  
от 22.12.2020 № 1150

**Графическое описание местоположения границ земель, на которых  
располагаются леса, выполняющие функции защиты природных и иных  
объектов (леса, расположенные в защитных полосах лесов) и  
эксплуатационные леса, на территории Свердловского лесничества  
Свердловской области**



Условные обозначения:

\_\_\_\_\_ - границы лесного участка

## Приложение № 6 Копия карты-схемы распределения лесов по целевому назначению

МИНИСТЕРСТВО ПРИРОДНЫХ РЕСУРСОВ  
И ЭКОЛОГИИ СВЕРДЛОВСКОЙ ОБЛАСТИ

### КАРТА - СХЕМА

#### РАСПРЕДЕЛЕНИЯ ЛЕСОВ ПО ЦЕЛЕВОМУ НАЗНАЧЕНИЮ

Лесоустройство 1998 г.  
с изменениями в соответствии  
с приказом Министерства природных ресурсов  
и экологии Свердловской области

от \_\_\_\_\_ № \_\_\_\_\_

и приказом Рослесхоза

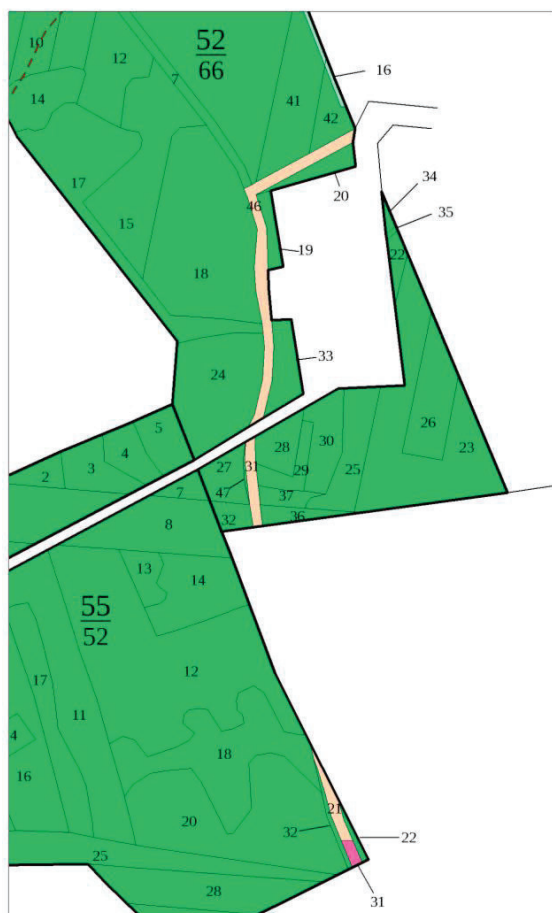
от \_\_\_\_\_ № \_\_\_\_\_

Кварталы 52,55  
Косулинский участок  
Косулинское участковое лесничество  
Свердловское лесничество  
Свердловская область





Масштаб 1:25 000  
в одном сантиметре 250 метров



урочище ТОО "Мезенское"



#### Условные обозначения

	Леса, расположенные в лесопарковых зонах
	Леса, расположенные в зеленых зонах
	Леса, расположенные в защитных полосах лесов
	Эксплуатационные леса

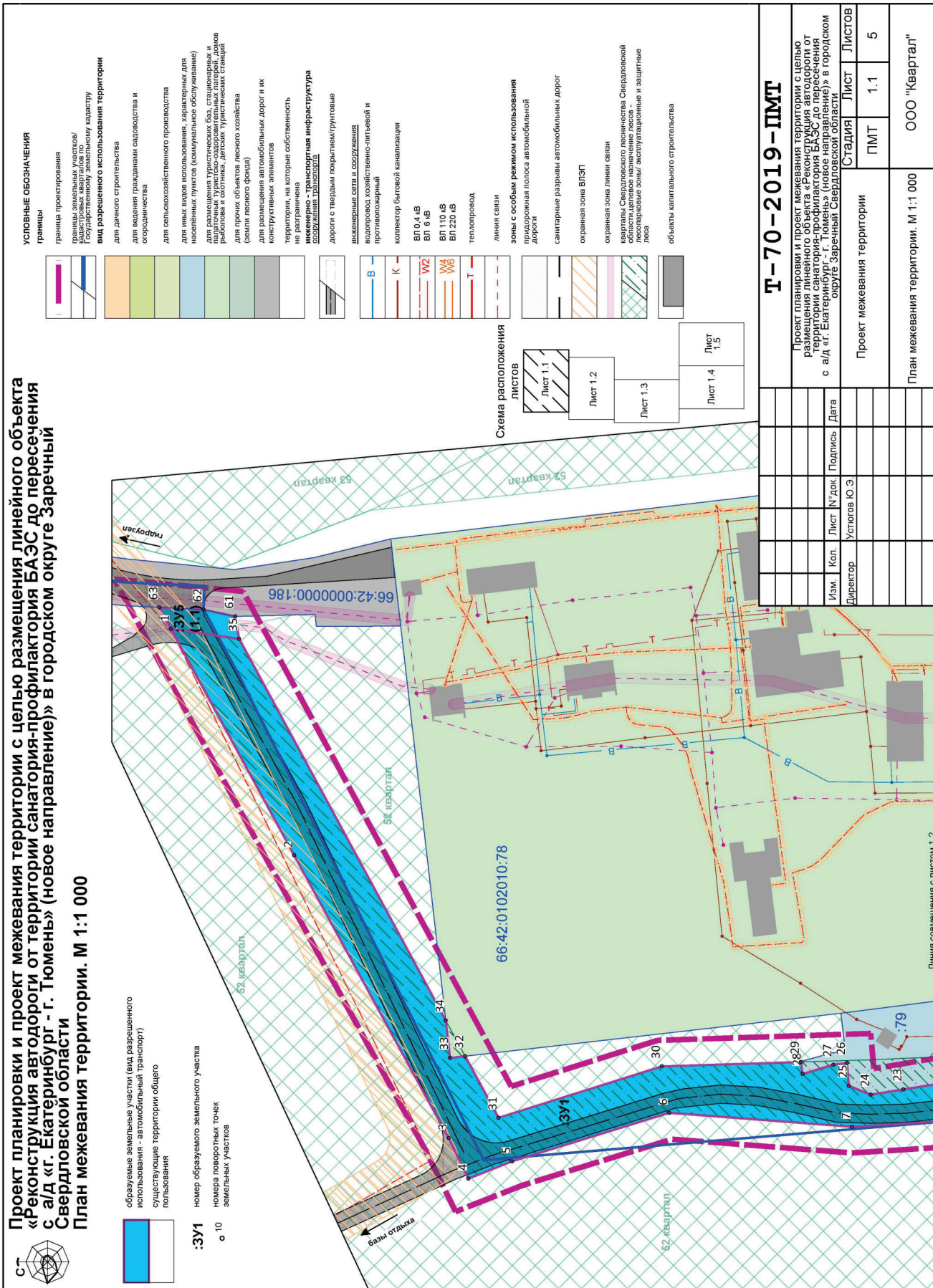


Лицензия № 66 00008Ф от 07 октября 2014 г.  
На осуществление геодезической и картографической деятельности

Создано ГИС пакетом "GeoГраф ГИС 2.0"  
(Свидетельство об официальной регистрации программы  
для ЭВМ №2007615193)  
Лицензионное соглашение № Л/ГИС/2015-01 от 21.08.2015 г.

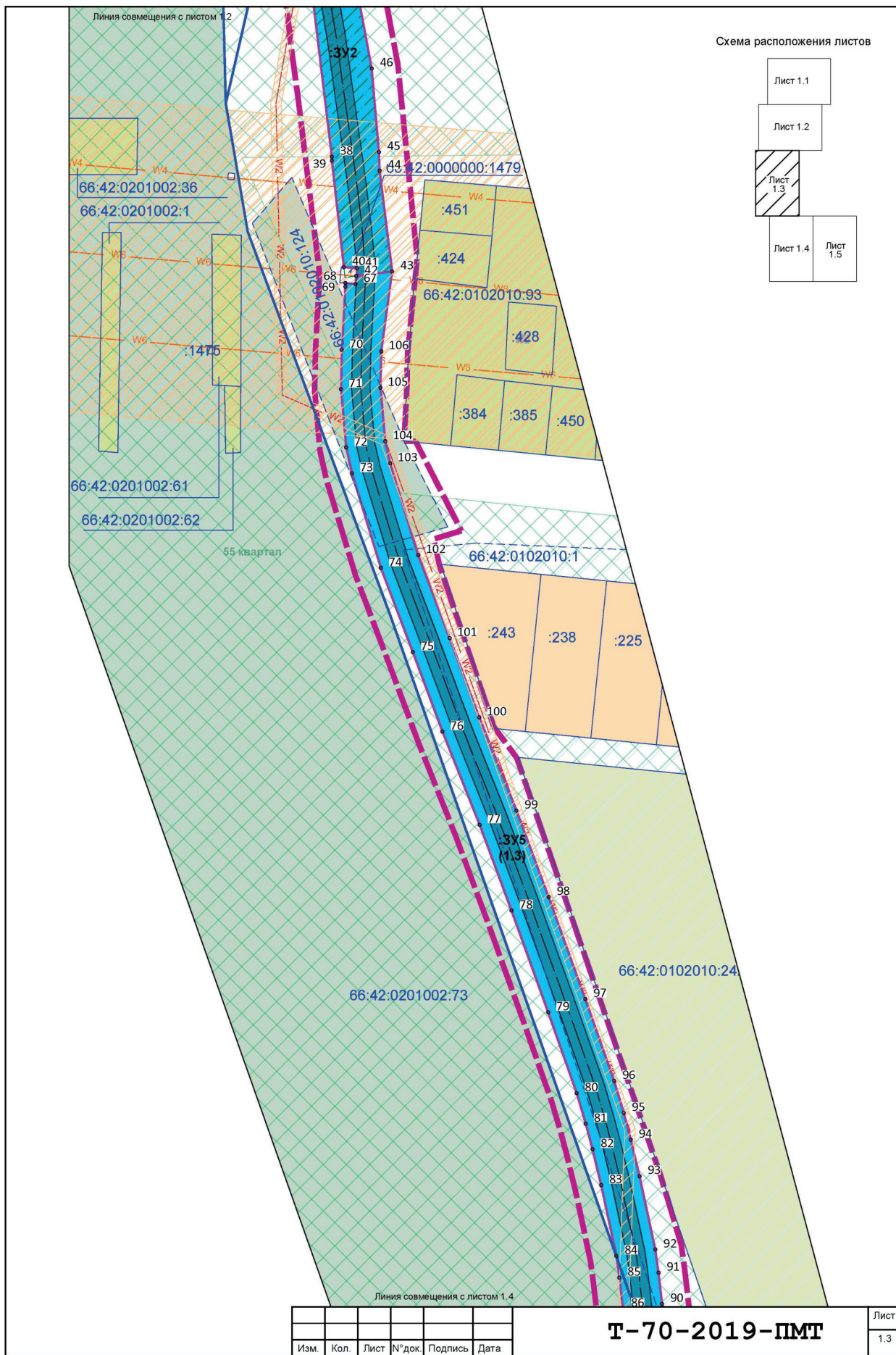
ООО "УрЛЭж"  
Технический директор

Шардаков А.Н.



<b>Т-70-2019-ПМТ</b>			
Проект планировки и проект межевания территории с целью размещения линейного объекта «Реконструкция автодороги от территории санатория-профилактория БАЭС до пересечения с а/д «г. Екатеринбург - г. Тюмень» (новое направление)» в городском округе Заречный Свердловской области			
Изм.	Кол.	Лист № док.	Подпись
Директор		Установ Ю.Э.	
Проект межевания территории		Лист	Листов
		ПМТ	1.1
			5
План межевания территории. М 1:1 000		ООО "Квартал"	



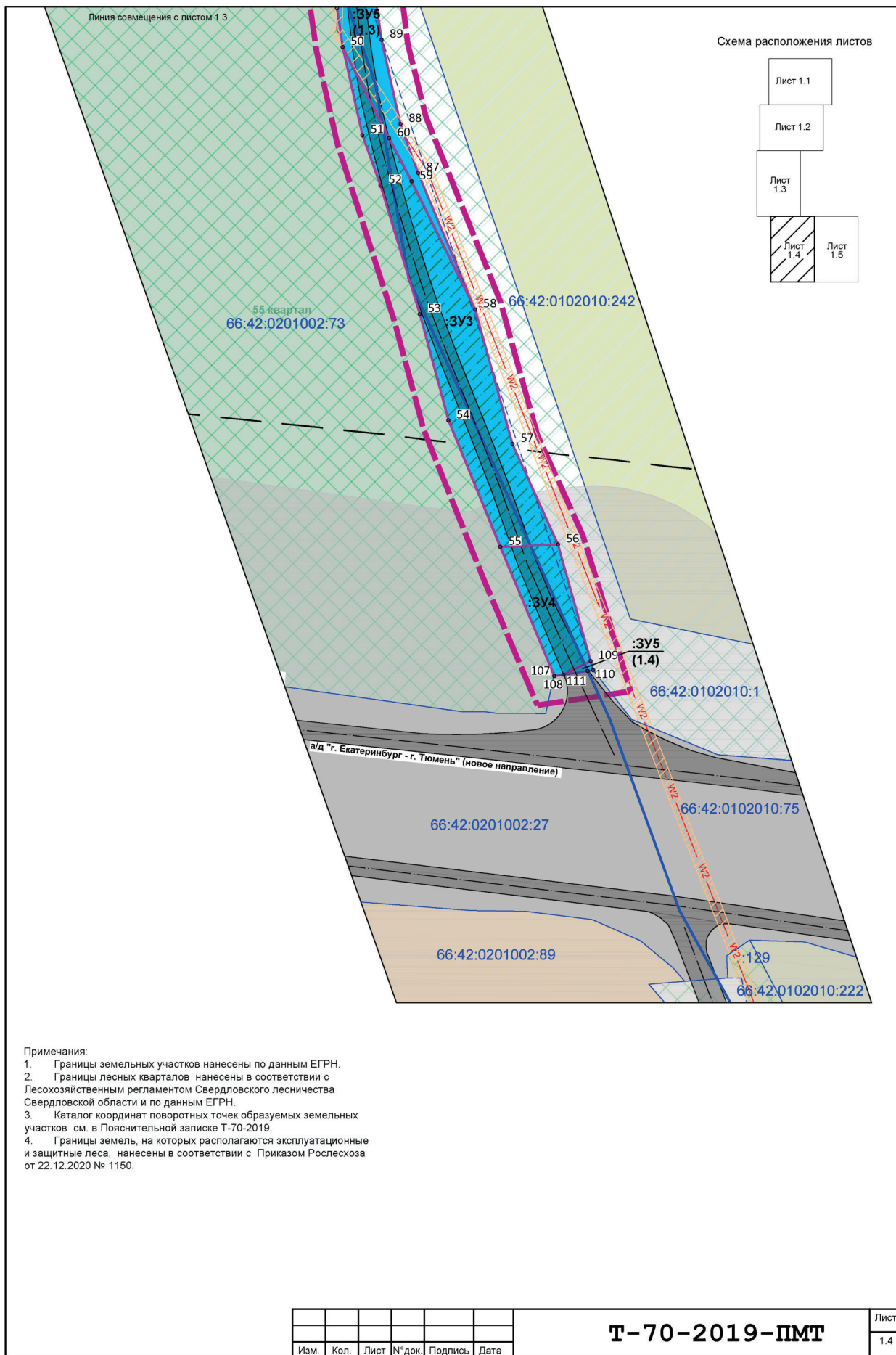


Изм.	Кол.	Лист	№ док.	Подпись	Дата

**Т-70-2019-ПМТ**

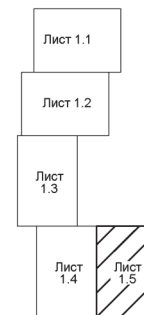
Лист  
1.3





Каталог координат характерных точек участков			Каталог координат характерных точек участков		
Номер точки	X	Y	Номер точки	X	Y
1	386296.94	1575032.00	57	384964.19	1575010.50
2	386249.63	1574945.00	58	385035.18	1574996.38
3	386190.41	1574836.50	59	385083.81	1574972.25
4	386182.78	1574820.88	60	385100.13	1574963.75
5	386166.00	1574827.50	61	386272.27	1575036.77
6	386105.75	1574846.13	62	386284.41	1575039.40
7	386035.56	1574840.75	63	386301.43	1575040.25
8	385984.19	1574844.00	64	385723.82	1574846.87
9	385926.53	1574855.88	65	385714.17	1574828.78
10	385908.56	1574857.63	66	385711.85	1574824.43
11	385882.66	1574859.75	67	385538.45	1574842.51
12	385821.44	1574856.38	68	385538.78	1574838.61
13	385755.75	1574841.25	69	385537.40	1574838.62
14	385739.43	1574833.43	70	385513.47	1574837.29
15	385740.73	1574835.86	71	385498.51	1574836.96
16	385753.30	1574859.27	72	385476.35	1574838.93
17	385818.72	1574874.50	73	385466.50	1574841.15
18	385882.94	1574877.75	74	385430.64	1574852.09
19	385933.28	1574873.63	75	385398.68	1574864.23
20	385937.59	1574873.10	76	385368.49	1574875.47
21	385969.13	1574862.68	77	385333.08	1574889.59
22	385992.36	1574858.92	78	385300.52	1574901.69
23	386015.80	1574855.13	79	385261.89	1574915.61
24	386028.37	1574853.10	80	385231.19	1574926.42
25	386036.76	1574856.50	81	385219.59	1574929.88
26	386037.49	1574865.31	82	385209.86	1574932.44
27	386042.71	1574864.61	83	385196.29	1574935.72
28	386054.50	1574861.10	84	385169.35	1574941.50
29	386055.17	1574865.67	85	385161.15	1574942.62
30	386108.53	1574864.00	86	385149.40	1574943.98
31	386171.22	1574844.25	87	385086.96	1574974.74
32	386184.02	1574867.90	88	385105.45	1574968.06
33	386189.81	1574867.24	89	385137.42	1574960.89
34	386191.45	1574881.63	90	385151.17	1574958.88
35	386270.75	1575028.13	91	385163.03	1574957.51
36	385702.97	1574824.50	92	385171.85	1574956.30
37	385657.88	1574824.88	93	385198.70	1574950.33
38	385586.75	1574833.50	94	385213.54	1574946.99
39	385585.25	1574833.50	95	385223.65	1574944.32
40	385544.86	1574838.06	96	385235.83	1574940.69
41	385544.43	1574843.02	97	385266.92	1574929.74
42	385541.48	1574842.77	98	385305.68	1574915.78
43	385543.22	1574856.38	99	385338.48	1574903.59
44	385581.53	1574851.63	100	385373.88	1574889.47
45	385588.53	1574851.38	101	385403.96	1574878.27
46	385620.31	1574848.63	102	385435.50	1574866.29
47	385660.56	1574841.13	103	385470.35	1574855.86
48	385707.25	1574842.25	104	385478.67	1574853.78
49	385713.81	1574844.00	105	385499.01	1574851.98
50	385134.69	1574946.13	106	385512.89	1574852.28
51	385101.25	1574953.63	107	384896.25	1575026.34
52	385082.22	1574960.50	108	384896.77	1575029.82
53	385033.41	1574975.38	109	384901.90	1575040.14
54	384993.15	1574986.25	110	384898.46	1575041.11
55	384945.19	1575005.88	111	384898.15	1575039.01
56	384946.10	1575027.75			

Схема расположения листов



						<b>Т-70-2019-ПМТ</b>	Лист
Изм.	Кол.	Лист	№ док.	Подпись	Дата		1.5

**Извещение о предстоящем предоставлении земельных участков**

В соответствии со ст. 39.18 Земельного кодекса Российской Федерации администрация городского округа Заречный извещает о предстоящем предоставлении:

1) земельного участка с кадастровым номером 66:42:0701004:216, расположенного по адресу: Свердловская область, г. Заречный, с. Мезенское, ул. Дачная, за домовладением №1, общей площадью 2013,0 кв. м с разрешенным использованием «для ведения личного подсобного хозяйства», вид права – собственность;

2) земельного участка, расположенного по адресу: Свердловская область, г. Заречный, у ПКСТ «Энергостроитель», общей площадью 585,0 кв. м с разрешенным использованием «ведение садоводства», вид права – собственность.

Граждане, заинтересованные в предоставлении вышеуказанных земельных участков, в течение 30 дней со дня опубликования настоящего извещения вправе подавать заявления о намерении участвовать в аукционе на предоставление вышеуказанных земельных участков. Заявления принимаются в письменном виде по адресу: Свердловская область, г. Заречный, ул. Невского, д. 3, 220 каб. ежедневно в рабочие дни с 08.00 до 17.00 (обед с 12.00 до 13.00). В электронном виде: [gsp\\_zag@mail.ru](mailto:gsp_zag@mail.ru).

**Извещение о проведении собрания о согласовании местоположения границ земельного участка**

Кадастровым инженером Бордовской Анжелиной Викторовной. (Свердловская обл., г. Заречный, ул. Олимпийская, 3-27. E-mail: [bordovskay@mail.ru](mailto:bordovskay@mail.ru), тел. 8(912)605-32-61, номер регистрации в государственном реестре лиц, осуществляющих кадастровую деятельность: 31231) выполняются кадастровые работы в отношении земельного участка, расположенного: Российская Федерация, Свердловская область, городской округ Заречный, город Заречный, территория снт Весна, 21/4 с кадастровым номером 66:42:0201008:129, в кадастровом квартале 66:42:0201008.

Заказчиком кадастровых работ является Топорищева Маргарита Валерьевна г. Екатеринбург, ул. Серова, д. 21, кв. 63, сот. тел.: 8-932-608-09-02)

Собрание по поводу согласования местоположения границы состоится по адресу: Свердловская обл., г. Заречный, ул. Олимпийская, д.3, кв.1, 25 июня 2022г. в 10 часов 00 минут.

С проектом межевого плана земельного участка можно ознакомиться по адресу: Свердловская обл., г. Заречный, ул. Олимпийская, д.3, кв.1.

Требования о проведении согласования местоположения границ земельных участков на местности принимаются с 25 мая 2022г. по 25 июня 2022г., обоснованные возражения о местоположении границ земельных участков после ознакомления с проектом межевого плана принимаются с 25 мая 2022г. по 25 июня 2022г., по адресу: Свердловская обл., г. Заречный, ул. Олимпийская, д.3, кв.1.

Смежные земельные участки, с правообладателями которых требуется согласовать местоположение границы:

1. Земельный участок с кадастровым номером 66:42:0201008:263; Свердловская область, г. Заречный, Весна территория снт, земельный участок 21/3,
2. Земельный участок с кадастровым номером 66:42:0201008:264; Свердловская область, г. Заречный, Весна территория снт, земельный участок 21/5,
3. Земельный участок с кадастровым номером 66:42:0201008:265; Свердловская область, г. Заречный, Весна территория снт, земельный участок 22/3.

При проведении согласования местоположения границ при себе необходимо иметь документ, удостоверяющий личность, а также документы о правах на земельный участок (часть 12 статьи 39, часть 2 статьи 40 Федерального закона от 24 июля 2007 г. N 221-ФЗ "О кадастровой деятельности").

## СОДЕРЖАНИЕ:

№ п/п	Наименование	Стр.
1	Постановление администрации городского округа Заречный от 18.05.2022 № 636-П «О внесении изменений в состав о комиссии по проведению обследования зеленых насаждений, попадающих под снос на территории городского округа Заречный, утвержденный постановлением администрации городского округа Заречный от 30.12.2020 № 1040-П «Об утверждении состава и Положения о комиссии по проведению обследования зеленых насаждений, попадающих под снос на территории городского округа Заречный».....	1
2	Постановление администрации городского округа Заречный от 18.05.2022 № 639-П «Об утверждении Плана мероприятий («дорожной карты») по развитию инклюзивного общего и дополнительного образования, детского отдыха, созданию специальных условий для обучающихся с инвалидностью, с ограниченными возможностями здоровья в городском округе Заречный на 2022-2030 годы».....	2
3	Постановление администрации городского округа Заречный от 18.05.2022 № 640-П «Об утверждении тарифов на услуги, оказываемые Муниципальным казенным учреждением городского округа Заречный «Дирекция единого заказчика».....	15
4	Постановление администрации городского округа Заречный от 20.05.2022 № 650-П «О внесении изменений в Перечень, устанавливающий подведомственность муниципальных казенных учреждений главным распорядителям средств бюджета городского округа Заречный, утвержденный постановлением администрации городского округа Заречный от 13.01.2020 № 7-П».....	16
5	Постановление администрации городского округа Заречный от 20.05.2022 № 651-П «О проведении Международной выставки собак всех пород, посвященной Дню независимости России и Дню защиты детей».....	17
6	Постановление администрации городского округа Заречный от 20.05.2022 № 653-П «О создании комиссии для проведения осмотра здания, сооружения, объекта незавершенного строительства при проведении мероприятий по выявлению правообладателей ранее учтенных объектов недвижимости».....	19
7	Постановление администрации городского округа Заречный от 20.05.2022 № 654-П «О внесении изменений в муниципальную программу «Развитие улично-дорожной сети и повышение безопасности дорожного движения в городском округе Заречный до 2024 года», утвержденную постановлением администрации городского округа Заречный от 13.11.2019 № 1125-П».....	21
8	Постановление администрации городского округа Заречный от 23.05.2022 № 671-П «О создании межведомственной комиссии по оценке готовности к отопительному периоду 2022/2023 годов и об утверждении программы проведения проверки готовности к отопительному периоду 2022/2023 годов теплоснабжающих, теплосетевых организаций и потребителей тепловой энергии на территории городского округа Заречный».....	27
9	Постановление администрации городского округа Заречный от 23.05.2022 № 672-П «Об внесении изменений в состав комиссии о предоставлении муниципальных гарантий городского округа Заречный, утвержденный постановлением администрации городского округа Заречный от 11.12.2020 № 963-П «Об утверждении Положения о предоставлении муниципальных гарантий городского округа Заречный».....	41
10	Постановление администрации городского округа Заречный от 24.05.2022 № 678-П «О внесении изменений в состав балансовой комиссии по рассмотрению итогов финансово-хозяйственной деятельности организаций муниципального сектора экономики, утвержденный постановлением администрации городского округа Заречный от 18.10.2017 № 1123-П».....	43
11	Постановление администрации городского округа Заречный от 24.05.2022 № 679-П «Об утверждении проекта планировки и проекта межевания территории с целью размещения линейного объекта «Строительство автодороги от территории санатория-профилактория БАЭС до пересечения с а/д «г. Екатеринбург – г. Тюмень» (новое направление) в городском округе Заречный Свердловской области».....	45
12	Извещение о предстоящем предоставлении земельных участков.....	123
13	Извещение о проведении собрания о согласовании местоположения границ земельного участка.....	123

«Бюллетень официальных документов городского округа Заречный»

Официальное издание органов местного самоуправления городского округа Заречный.

Издается в соответствии с Решением городской Думы городского округа Заречный от 16 ноября 2006 г. №143-Р «О внесении изменений в Положение о муниципальных правовых актах городского округа Заречный».

Редакционный совет: Председатель Ю.Ф. Гуторова, член редсовета А.А. Корнильцева, Т.А. Шевченко.

Адрес: 624250, Свердловская обл., г. Заречный, ул. Невского, д. 3 тел. (34377)72705

Подписано в печать 25.05.2022 г. Тираж 32 экз. Распространяется бесплатно.