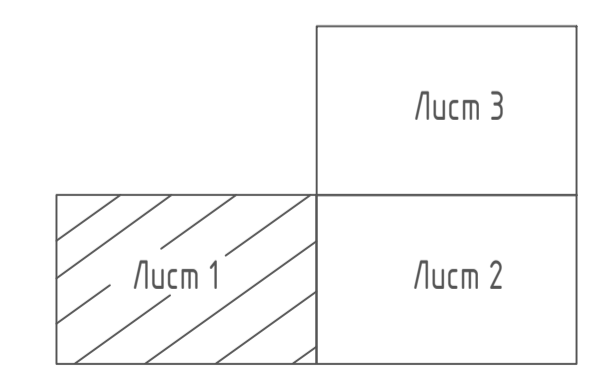


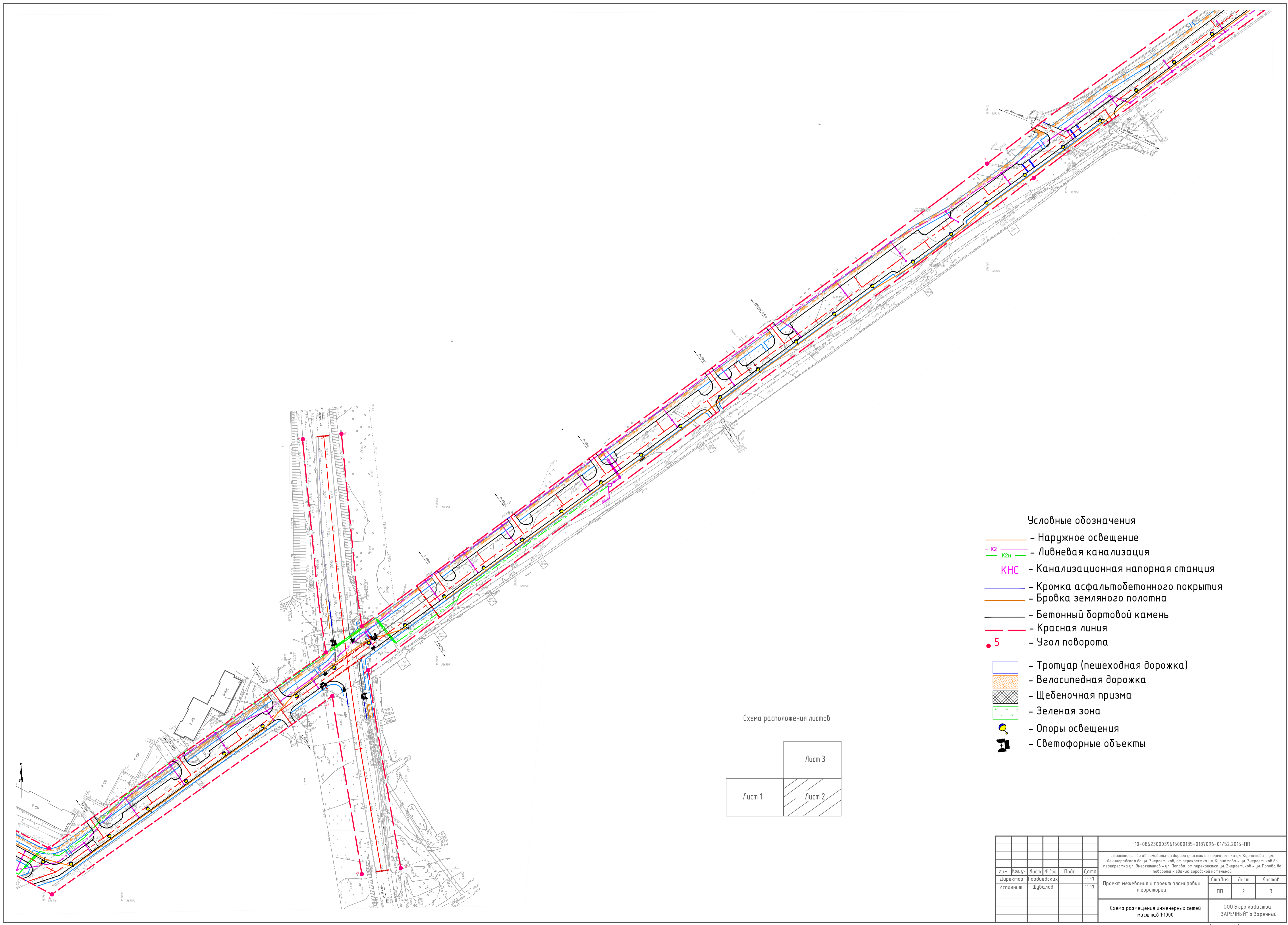
Условные обозначения

- Наружное освещение
- Ливневая канализация
- Канализационная напорная станция
- Кромка асфальтобетонного покрытия
- Бровка земляного полотна
- Бетонный бортовой камень
- Красная линия
- Угол поворота
- Тротуар (пешеходная дорожка)
- Велосипедная дорожка
- Щебеночная призма
- Зеленая зона
- Опоры освещения
- Светофорные объекты

Схема расположения листов



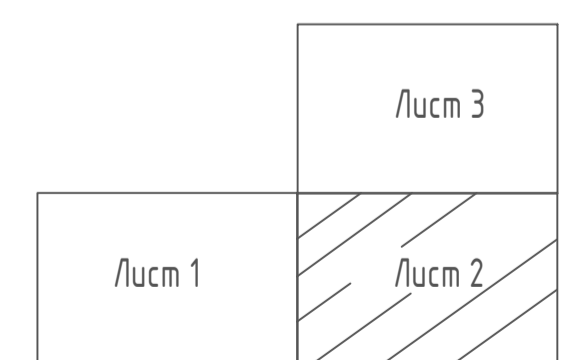
						10-0862300039615000135-0187096-01/52.2015-ПП					
						Строительство автомобильной дороги участок от перекрестка ул. Кудряшова - ул. Ленинградская до ул. Энергетиков; от перекрестка ул. Кудряшова - ул. Энергетиков до перекрестка ул. Энергетиков - ул. Попова; от перекрестка ул. Энергетиков - ул. Попова до поворота к зданию городской котельной					
Изм.	Кол. уч.	Лист	№ док.	Подп.	Дата	Проект межевания и проект планировки территории	Стадия	Лист	Листов		
Директор	Гордиевских				11.17.		ПП	1	3		
Исполнит.	Шубалов				11.17.						
						Схема размещения инженерных сетей масштаба 1:1000		000 Бюро кадастра "ЗАРЕЧНЫЙ" г.Заречный			



Условные обозначения

- Наружное освещение
- Ливневая канализация
- Канализационная напорная станция
- Кромка асфальтобетонного покрытия
- Бровка земельного полотна
- Бетонный бортовой камень
- Красная линия
- Угол поворота
- Тротуар (пешеходная дорожка)
- Велосипедная дорожка
- Щебеночная призма
- Зеленая зона
- Опоры освещения
- Светофорные объекты

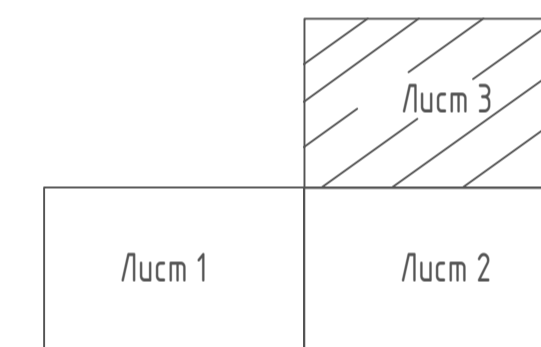
Схема расположения листов



10-0862300039615000135-0187096-01/52.2015-ПП						Строительство автомобильной дороги участок от перекрестка ул. Кудряшова - ул. Ленинградская до ул. Энергетиков; от перекрестка ул. Кудряшова - ул. Энергетиков до перекрестка ул. Энергетиков - ул. Попова; от перекрестка ул. Энергетиков - ул. Попова до поворота к зданию городской котельной			
Изм.	Кол. уч.	Лист	№ док.	Подп.	Дата	Проект межевания и проект планировки территории	Стадия	Лист	Листов
Директор	Гордиевских				11.17.		ПП	2	3
Исполнит.	Шувалов				11.17.	000 Бюро кадастра "ЗАРЕЧНЫЙ" г.Заречный			
Схема размещения инженерных сетей масштаба 1:1000						000 Бюро кадастра "ЗАРЕЧНЫЙ" г.Заречный			



Схема расположения листов



Условные обозначения

- Наружное освещение
- Ливневая канализация
- Канализационная напорная станция
- Кромка асфальтобетонного покрытия
- Бровка земляного полотна
- Бетонный бортовой камень
- Красная линия
- Угол поворота
- Тротуар (пешеходная дорожка)
- Велосипедная дорожка
- Щебеночная призма
- Зеленая зона
- Опоры освещения
- Светофорные объекты

10-0862300039615000135-0187096-01/52.2015-ПП						Строительство автомобильной дороги участок от перекрестка ул. Кудряшова - ул. Ленинградская до ул. Энергетиков; от перекрестка ул. Кудряшова - ул. Энергетиков до перекрестка ул. Энергетиков - ул. Попова; от перекрестка ул. Энергетиков - ул. Попова до поворота к зданию городской котельной			
Изм.	Кол. уч.	Лист	№ док.	Подп.	Дата	Проект межевания и проект планировки территории	Стадия	Лист	Листов
Директор	Гордиевских				11.17.		ПП	3	3
Исполнит.	Шувалов				11.17.	Схема размещения инженерных сетей масштаба 1:1000		000 Бюро кадастра "ЗАРЕЧНЫЙ" г.Заречный	