

БЮЛЛЕТЕНЬ

официальных документов городского округа Заречный

12 июля 2023 г. Выпуск № 12 (655)



АДМИНИСТРАЦИЯ ГОРОДСКОГО ОКРУГА ЗАРЕЧНЫЙ
ПОСТАНОВЛЕНИЕ

от 05.07.2023 № 817-П

г. Заречный

Об утверждении средней рыночной стоимости одного квадратного метра жилого помещения, сложившейся в границах городского округа Заречный на 3 квартал 2023 года

В соответствии со ст. 17 Федерального закона от 06 октября 2003 года № 131-ФЗ «Об общих принципах организации местного самоуправления в Российской Федерации», Законом Свердловской области от 22 июля 2005 года № 96-ОЗ «О признании граждан малоимущими в целях предоставления им по договорам социального найма жилых помещений муниципального жилищного фонда на территории Свердловской области», постановлением Правительства Свердловской области от 28.04.2006 № 357-ПП «О порядке обеспечения жильем нуждающихся в улучшении жилищных условий ветеранов Великой Отечественной войны и нуждающихся в улучшении жилищных условий и вставших на учет до 01 января 2005 года ветеранов, инвалидов и семей, имеющих детей-инвалидов» (в действующей редакции), Порядком определения средней рыночной стоимости одного квадратного метра жилого помещения, сложившейся в границах населенного пункта, в котором должно предоставляться жилое помещение по договору социального найма жилых помещений муниципального жилищного фонда, утвержденным решением городской Думы муниципального образования «Город Заречный» от 24.11.2005 № 147-Р, Порядком определения средней рыночной стоимости одного квадратного метра жилого помещения, сложившейся на территории городского округа Заречный, утвержденным постановлением администрации городского округа Заречный от 01.08.2016 № 1033-П «Об утверждении Порядка определения средней рыночной стоимости одного квадратного метра жилого помещения, сложившейся на территории городского округа Заречный», учитывая предоставленную информацию организаций, осуществляющих риэлтерскую и строительную деятельность на территории городского округа Заречный, на основании ст. ст. 28, 31 Устава городского округа Заречный администрация городского округа Заречный

ПОСТАНОВЛЯЕТ:

1. Утвердить среднюю рыночную стоимость одного квадратного метра общей площади жилого помещения, сложившуюся в границах городского округа Заречный, на 3 квартал 2023 года:

1) в границах города Заречного в размере 68 517 (шестьдесят восемь тысяч пятьсот семнадцать) рублей за 1 квадратный метр общей площади жилого помещения;

2) в границах сельских населенных пунктов городского округа Заречный в размере 34 276 (тридцать четыре тысячи двести семьдесят шесть) рублей за 1 квадратный метр общей площади жилого помещения.

2. Установленная пунктом 1 настоящего постановления средняя рыночная стоимость одного квадратного метра применяется:

1) для приобретения жилья гражданам, признанным малоимущими;

2) для расчета социальных выплат:

на приобретение жилья молодым семьям, нуждающимся в улучшении жилищных условий;

на предоставление финансовой поддержки молодым семьям, проживающим в городском округе Заречный, на погашение основной суммы долга и процентов по ипотечным жилищным кредитам (займам);

на строительство жилых помещений многодетным семьям;
3) для приобретения жилья льготным категориям граждан:
ветеранам Великой Отечественной войны;
ветеранам и инвалидам боевых действий;
инвалидам и семьям, имеющим детей-инвалидов;
детям-сиротам и детям, оставшимся без попечения родителей, а также детям, находящимся под опекой и попечительством, не имеющим закрепленного жилого помещения.

3. Опубликовать настоящее постановление в Бюллетене официальных документов городского округа Заречный и разместить на официальном сайте городского округа Заречный (www.gorod-zarechny.ru).

Глава
городского округа Заречный

А.В. Захарцев

Приложение
к постановлению администрации городского округа
Заречный от 05.07.2023 № 817-П

РАСЧЕТ

средней рыночной стоимости 1 квадратного метра общей площади жилого помещения в границах городского округа
Заречный

по городу

I этап (сбор данных):

Стоимость жилья на вторичном рынке

Квартиры	Общая площадь квартир, кв.м.	Общая рыночная стоимость квартир, в руб.
3-х комнатные	551,9	38 308 000
2-х комнатные	416,9	27 865 000
1 - комнатные	152	9 650 000
Всего:	1 120,8	75 823 000

II этап (расчет):

1. Средняя цена одного квадратного метра общей площади жилья на вторичном рынке жилья

$$Ц_{вр.} = 75823000 : 1120,8 = 67651 \text{ руб./ м}^2$$

2. Расчетный показатель средней рыночной стоимости жилья на планируемый квартал

$$РПС = Ц_{вр} \times \text{Идефл.} = 67651 \times 1.0128 = 68517 \text{ руб./м}^2$$

по селу:

Квартиры	Общая площадь квартир, кв.м.	Общая рыночная стоимость квартир, в руб.
3-х комнатные	111,2	3 613 900
2-х комнатные	87,2	2 650 700
1 - комнатные	59,1	2 450 000
Всего:	257,5	8 714 600

1. Средняя цена одного квадратного метра общей площади жилья на вторичном рынке жилья

$$Ц_{вр.} = 8714600 : 257,5 = 33843 \text{ руб./ м}^2$$

2. РПС = $Ц_{вр.} \times \text{Идефл.} = 33843 \times 1.0128 = 34276 \text{ руб./м}^2$



АДМИНИСТРАЦИЯ ГОРОДСКОГО ОКРУГА ЗАРЕЧНЫЙ
ПОСТАНОВЛЕНИЕ

от 06.07.2023 № 825-П

г. Заречный

О проведении конкурса «Новые Созидатели» в 2023 году

В целях укрепления чувств сопричастности граждан к великой истории и культуре России, обеспечения преемственности поколений россиян, воспитания гражданина, любящего свою Родину, имеющего активную жизненную позицию, для увековечивания истории становления и развития городского округа Заречный, предприятий атомной энергетики и промышленности города Заречного, формирования уважения к старшему поколению, гордости к достижениям атомной отрасли, на основании ст. ст. 28, 31 Устава городского округа Заречный администрация городского округа Заречный

ПОСТАНОВЛЯЕТ:

1. Провести на территории городского округа Заречный конкурс «Новые Созидатели» до 10 декабря 2023 года.
2. Утвердить состав организационного комитета по проведению конкурса «Новые Созидатели» (прилагается).
3. Утвердить Положение о проведении конкурса «Новые Созидатели» (прилагается).
4. Информационно-аналитическому отделу администрации городского округа Заречный (Л.К. Сергиенко) организовать информационное освещение муниципального конкурса «Новые Созидатели», подготовить серию специальных телесюжетов о проведении в городском округе Заречный конкурса «Новые Созидатели».
5. Контроль за исполнением настоящего постановления оставляю за собой.
6. Опубликовать настоящее постановление в Бюллетене официальных документов городского округа Заречный и на официальном сайте городского округа Заречный (www.gorod-zarechny.ru).

Глава
городского округа Заречный

А.В. Захарцев

УТВЕРЖДЕН
постановлением администрации
городского округа Заречный
от 06.07.2023 № 825-П
«О проведении конкурса «Новые Созидатели» в 2023 году»

СОСТАВ
организационного комитета по проведению конкурса
«Новые Созидатели» в 2023 году

- | | |
|-----------------------|---|
| 1. Захарцев А.В. | - Глава городского округа Заречный, председатель оргкомитета |
| 2. Соломеина Т.Л. | - заместитель Главы городского округа Заречный по социальным вопросам, заместитель председателя оргкомитета |
| 3. Вахрушева Л.В. | - заведующий отделом социальных проектов МКУ ГО Заречный «Административное управление», руководитель приемной Общественного совета Госкорпорации «Росатом» в г. Заречный, секретарь оргкомитета |
| Члены оргкомитета: | |
| 4. Волохова Т.А. | - ведущий инженер производственно-технической группы ООО "Белоярская АЭС-Авто" (по согласованию) |
| 5. Зубцов Н.А. | - председатель Молодежного совета городского округа Заречный (по согласованию) |
| 6. Наумова Е.А. | - ведущий специалист по внутренним и внешним коммуникациям филиала АО «Атомэнергоремонт» «Уралатомэнергоремонт» (по согласованию) |
| 7. Сажаева К.Н. | - директор МАУ ГОЗ "Городской телецентр" |
| 8. Сергиенко Л.К. | - начальник информационно-аналитического отдела администрации городского округа Заречный |
| 9. Скоробогатова Я.А. | - начальник МКУ «УКС и МП ГО Заречный», куратор программы «Территория культуры Росатома |
| 10. Соловьев И.Г. | - начальник МКУ «Управление образования ГО Заречный» |
| 11. Плужникова С.В. | - ведущий специалист по коммуникациям АО «ИРМ» (по согласованию) |
| 12. Шаврикова Н.А. | - председатель Общественной палаты городского округа Заречный (по согласованию) |
| 13. Яшин А.С. | - руководитель УИОС филиала АО «Концерн Росэнергоатом» «Белоярская атомная станция» (по согласованию) |

УТВЕРЖДЕНО

постановлением администрации

городского округа Заречный

от 06.07.2023 № 825-П

«О проведении конкурса «Новые Созидатели» в 2023 году»

ПОЛОЖЕНИЕ
о проведении конкурса «Новые созидатели»

1. Общие положения

1.1. Конкурс «Новые созидатели» проводится на территориях присутствия предприятий атомной отрасли по инициативе Союза организаций атомной отрасли «Атомные города» (далее – Союз «Атомные города»).

1.2. Организатором конкурса «Новые Созидатели» (далее – Конкурс) в городском округе Заречный является Администрация городского округа Заречный

1.3. Конкурс реализуется при поддержке приемной Общественного совета Госкорпорации «Росатом» в городе Заречный Свердловской области.

1.4. Проект посвящен 120-летию со дня рождения Игоря Васильевича Курчатова.

1.5. Конкурс проходит под девизом: «Достояние атомного города – люди с горячими сердцами».

1.6. Созидатели – жители городского округа Заречный, чья деятельность позитивно влияет на городскую среду:
- реализуют социальные общественные инициативы, направленные на создание комфортной городской среды;
- объединяют жителей города в социальном предпринимательстве и формируют социально активную гражданскую позицию;

- создают новые продукты (произведения искусства, предметы быта) и услуги для общественного использования.

1.7. Настоящее Положение определяет порядок и условия проведения Конкурса.

1.8. Официальная информация о проведении Конкурса размещается на официальном сайте Союза «Атомные города» <https://atomgoroda.ru/>, в группе Союза «Атомные города» в социальной сети «ВКонтакте» <https://vk.com/atomgoroda>, на странице аккаунта Союза «Атомные города» в социальной сети «Одноклассники» <https://ok.ru/atomnyegor>, в официальном Telegram-канале Союза «Атомные города» <https://t.me/atomnyegoroda>, на сайте дискуссионной площадки сообщества активных граждан «Гражданин страны Росатом» <https://atomnews.ru/>, на общедоступных информационных ресурсах городского округа Заречный: официальный сайт городского округа Заречный <https://gorod-zarechny.ru/>, официальные аккаунты администрации городского округа Заречный в социальных сетях ВКонтакте https://vk.com/zarpress_admin, Одноклассники <https://ok.ru/zarpressadm>, Телеграм-канал https://t.me/zarpress_admin.

1.9. Конкурс является открытым и проводится в муниципальных образованиях расположения предприятий атомной отрасли.

1.10. Конкурс проводится в формате онлайн-голосования на специальной цифровой платформе <https://atomnews.ru/>.

1.11. Координатор конкурса: Вахрушева Людмила Владимировна, заведующий отделом социальных проектов МКУ ГО Заречный «Административное управление», руководитель приемной Общественного совета Госкорпорации «Росатом» в г. Заречный, 8(343) 71893, ул. Ленинградская, д. 25 приемная Общественного совета Госкорпорации «Росатом» в г. Заречный.

1. Цель и задачи

2.1. Цели Конкурса: воспитание подрастающего поколения в духе уважения к культурным, научным и техническим достижениям России, повышение уровня патриотизма жителей к родному городу и реализация их творческого потенциала.

2.2. Задачи Конкурса:

- привлечение внимания к эффективным личным, общественным, благотворительным и гражданским инициативам, выявление новых созидателей;

- представление жителям городского округа Заречный общественных инициатив новых созидателей и опыта их воплощения путем публикации и распространения материалов о них;

- общественное признание инициатив и результатов деятельности созидателей, не являющихся результатом профессиональной деятельности участников;

- включение жителей города в городскую социальную повестку.

2. Участники конкурса

3.1. К участию в Конкурсе допускаются граждане в возрасте от 18 лет и старше, проживающие и осуществляющие деятельность на территории городского округа Заречный и не являющиеся руководителями предприятий и/или организаций города.

3. Условия участия

4.1. Способы выдвижения на участие в Конкурсе:

- самовыдвижение;
- от любой инициативной общественной группы (сообщества) городского округа Заречный.

4.2. Состав Конкурсной заявки:

- заявка на участие в Конкурсе по рекомендуемой форме с описанием значимости деятельности участника, возможно конкретного(-ых) реализованного(-ых) им проекта(-ов), объемом текста не более двух страниц: формата А4 на бумажном носителе и в электронном виде в формате Word (Приложение № 1);

- цифровая фотография участника Конкурса печатного качества: цветное портретное фото участника Конкурса формата jpg, jpeg, png, размером не более 6 Мб.;

- краткое описание достижений в свободной форме;
- видеоролик с презентацией не более 1,5 мин.;
- согласие участника Конкурса на обработку персональных данных (приложение № 2).

4.3. Конкурсную заявку необходимо направить в срок до 25 августа 2023 года в приемную Общественного совета Госкорпорации «Росатом» в г. Заречный, на электронный адрес vahrusheval@gorod-zarechny.ru. и по адресу: улица Ленинградская, д. 25.

4.4. От одного участника Конкурса могут быть представлены конкурсные документы по нескольким номинациям, если таковые определены организационным комитетом, но не более одной по каждой из номинаций.

4.5. Документы, перечисленные в пункте 4.2 настоящего раздела, принимаются и регистрируются координатором Конкурса.

4.6. Документы, содержащие неполный перечень, указанный в пункте 4.2, или направленные позже срока, утвержденного организационным комитетом Конкурса, не рассматриваются.

4.7. Документы, указанные в пункте 4.2, представленные на рассмотрение организационного комитета Конкурса, участнику Конкурса не возвращаются.

4.8. Организационный комитет Конкурса вправе запрашивать и получать дополнительную информацию об участниках Конкурса.

4. Организационный комитет Конкурса

5.1. Для организации и проведения Конкурса создается организационный комитет (далее – Оргкомитет), который:

- координирует организацию и проведение Конкурса;
- информирует общественность о ходе проведения и результатах Конкурса;
- проводит первичный отбор заявок;
- на основании поступивших заявок учреждает базовые и специальные номинации Конкурса;
- подтверждает и утверждает итоги онлайн голосования;
- организует и проводит торжественную церемонию награждения победителей Конкурса.

5.2. Состав Оргкомитета Конкурса:

- представитель Администрации городского округа Заречный;
- представители предприятий и учреждений городского округа Заречный;
- представители СМИ;
- представители общественности и городских сообществ;
- координаторы социально-корпоративных проектов Госкорпорации «Росатом»;
- представители предприятия контура управления Госкорпорации «Росатом»;
- руководитель приемной Общественного совета Госкорпорации «Росатом» в городе Заречный Свердловской области.

5. Порядок и сроки проведения Конкурса

6.1. Конкурс проводится в несколько этапов:

6.1.1. Первый этап:

- направление Конкурсных заявок в адрес Оргкомитета до 25 августа 2023 года;
- первичный отбор* Оргкомитетом поступивших на Конкурс заявок до 25 августа 2023 года;
- размещение Инициатором Конкурса поступивших конкурсных документов на сайте дискуссионной площадки сообщества активных граждан «Гражданин страны Росатом» <https://atomnews.ru/> до 15 сентября 2023 года.

*В результате первичного отбора исключаются заявки, которые:

- 1) не соответствуют условиям Конкурса;
- 2) не соответствуют целям Конкурса;
- 3) нарушают законодательство Российской Федерации;
- 4) нарушают законные права иных лиц.

6.1.2. Второй этап:

- народное онлайн-голосование за участников Конкурса на сайте дискуссионной площадки

сообщества активных граждан «Гражданин страны Росатом» <https://atomnews.ru/>. Голосование рейтинговое. Количество голосов не ограничено, за каждого участника, возможно, проголосовать только один раз. После окончания народного голосования его результаты направляются Инициатором конкурса в адрес Оргкомитета городского округа Заречный с 18 сентября 2023 года по 06 октября 2023 года.

6.1.3. Третий этап:

- подтверждение и утверждение итогов онлайн голосования Оргкомитетом на итоговом заседании до 20 октября 2023 года.

6.1.4. Четвёртый этап:

- проведение Оргкомитетом муниципального образования городских торжественных церемоний награждения победителей и участников Конкурса.

7. Система оценки конкурсантов

7.1. Решения о победителях в номинациях Конкурса принимаются простым большинством голосов путем онлайн-голосования. При равенстве голосов решение о победителе принимает Оргкомитет.

7.2. Победители выбираются среди представленных номинаций (номинации могут быть определены и в процессе проведения Конкурса):

- «Передай привет в будущее»;
- «Сохраняя историю, шагаем в будущее»;
- «Патриот земли Уральской»;
- «С любовью к Заречному»;
- «Профессионал своего дела»;
- «Наставник»;
- «Горящее сердце»;
- «Хранитель знаний».

7.3. Критерии оценивания:

- социальная значимость вклада соиздателя в социальную и культурную жизнь муниципального образования;
- наличие продукта (результата) общественно – значимой деятельности;
- инновационный характер деятельности номинанта;
- презентация и трансляция эффективного опыта (возможность передачи лучших практик соиздателя другим).

8. Призовой фонд для победителей

8.1. Для победителей Конкурса учреждается призовой фонд:

- памятные награды (статуэтка «Человек меняющий мир», специальными дипломами);
- памятные призы, по решению Оргкомитета.

8.2. Каждому участнику Конкурса вручается диплом участника Конкурса.

8.3. Информация о новых соиздателях, размещается в городских средствах массовой информации.

9. Ресурсное обеспечение Конкурса

9.1. Инициатор Конкурса оказывает информационную поддержку в организации и проведении Конкурса на территории городского округа Заречный, в том числе в части подготовки видеороликов о наиболее достойных участниках Конкурса.

9.2. Оргкомитет Конкурса обеспечивает организацию и проведение городской торжественной церемонии награждения победителей и участников Конкурса.

9.3. Инициатор Конкурса изготавливает и передает в организационный комитет городского округа Заречный статуетки «Человек, меняющий мир», дипломы победителей и участников Конкурса.

9.4. Оргкомитет оставляет за собой право присуждать специальные призы.

10. Заключительные положения

10.1. Оргкомитет Конкурса «Новые соиздатели» оставляет за собой право использовать представленную для участия в Конкурсе информацию для размещения на безвозмездной основе в сети Интернет, использования в теле- и радиопередачах, на наружных рекламных носителях, при проведении общественно значимых мероприятий АО «Концерн Росэнергоатом» и Госкорпорации «Росатом» на территории Российской Федерации, а также публикаций в печатных средствах массовой информации, в том числе посвященных указанному Конкурсу, а также в иных некоммерческих целях с обязательным указанием имени участника в соответствии с Федеральным законом от 27.07.2006 № 152-ФЗ «О персональных данных».

10.2. Результаты Конкурса являются окончательными, не комментируются и пересмотру не подлежат.

10.3. Подача работ для участия в Конкурсе означает согласие участников с условиями Конкурса, указанными в настоящем Положении.

В случае предъявления требований третьих лиц, в том числе правообладателей авторских и смежных прав на представленную информацию, участник Конкурса обязуется разрешать их лично и за собственный счет.

Приложение 1
к Положению о проведении конкурса
«Новые Созидатели» в 2023 году»

Форма заявки
на участие в конкурсе «Новые Созидатели»

Фамилия, имя, отчество участника Конкурса (указать полностью)	
Число, месяц, год рождения	
Кем выдвинут (самовыдвижение либо указать общественную организацию, наименование трудового коллектива, группы социально-активных граждан)	
Место работы (организация, должность)	
Номинация (указать название номинации, по которой выдвигается участник Конкурса)	
Состоит ли участник Конкурса в какой-либо общественной организации (инициативной группе и т.д.) (если да, то указать название и должность, в течение, какого периода)	
Название программ, акций, проектов, мероприятий и пр., в которых участник Конкурса принимал участие. Описание его личного вклада.	
Результаты, почему участник Конкурса достоин признания горожан (разработанные и реализованные социально значимые проекты и (или) инициативы, мероприятия, акции и пр., описание иной социально полезной деятельности участника Конкурса)	
Наличие наград федерального, областного, муниципального, общественного уровня (если имеются, указать какие)	
Контактные данные участника Конкурса (телефон, e-mail)	
Дата заполнения	«_____» _____ 20____ г.
Подпись участника Конкурса	_____

Выдвинут*:

1.	_____	ФИО	_____	должность / род деятельности	_____	подпись
2.	_____	ФИО	_____	должность / род деятельности	_____	подпись
3.	_____	ФИО	_____	должность / род деятельности	_____	подпись
4.	_____	ФИО	_____	должность / род деятельности	_____	подпись
5.	_____	ФИО	_____	должность / род деятельности	_____	подпись
...	_____	ФИО	_____	должность / род деятельности	_____	подпись

* Заполнить в случае выдвижения участника Конкурса общественной организацией, трудовым коллективом, группой социально-активных граждан.

Приложение 2
к Положению о проведении конкурса
«Новые Созидатели» в 2023 году»

В организационный комитет конкурса «Новые Созидатели»

от _____

Ф.И.О. полностью

зарегистрированного(-ой) по адресу: _____

паспорт: серия _____ № _____

выдан _____

(дата выдачи и наименование органа, выдавшего документ)

Заявление

о согласии на участие в конкурсе «Новые Созидатели»
и на обработку персональных данных

Я, _____,

(Ф.И.О. полностью)

даю свое согласие на участие в конкурсе «Новые Созидатели», в соответствии со статьей 9 Федерального закона от 27.07.2006 №152-ФЗ «О персональных данных», статьей 152.1 Гражданского кодекса РФ даю согласие организационному комитету конкурса «Новые Созидатели», расположенному по адресу: _____

и Союзу организаций атомной отрасли «Атомные города» (юридический адрес 117186, город Москва, ул. Нагорная, д. 5 к. 1, кв. 37, ИНН 7713273885, КПП 772701001, ОГРН 1037700023536), являющемуся Инициатором конкурса «Новые Созидатели», на автоматизированную, а также без использования средств автоматизации обработку моих персональных данных, а именно на совершение следующих действий: сбор, запись, систематизацию, накопление, хранение, уточнение (обновление, изменение), извлечение, использование, передачу (распространение, предоставление, доступ), обезличивание, блокирование, удаление, уничтожение персональных данных.

Я даю свое согласие на использование, размещение фотографий, изображений и прочих материалов, предоставленных мною, в целях участия в конкурсе «Новые Созидатели», на фото/видеосъемку мероприятия (мероприятий) с моим участием

и дальнейшее использование полученных материалов на следующих электронных ресурсах: <https://atomnews.ru/> (сайт дискуссионной площадки сообщества активных граждан «Гражданин страны Росатом»), а также на других ресурсах Инициатора конкурса: <https://atomgoroda.ru/> (официальный сайт Инициатора конкурса), <https://vk.com/atomgoroda> (группа Инициатора конкурса в социальной сети «ВКонтакте»), <https://ok.ru/atomnyegor> (аккаунт Инициатора конкурса в социальной сети «Одноклассники»), <https://t.me/atomnyegoroda> (официальный Telegram-канал Инициатора конкурса).

Перечень моих персональных данных, на обработку которых я даю согласие:

- фамилия, имя, отчество;
- дата и место рождения;
- паспортные данные;
- адрес регистрации по месту жительства и адрес фактического проживания;
- номера контактных телефонов (домашний, мобильный, рабочий);
- адрес электронной почты;
- сведения о месте работы, должность;
- сведения о награждении государственными и ведомственными наградами, иными наградами и поощрениями, знаками отличия;
- иные дополнительные сведения, переданные в организационный комитет в рамках проведения конкурса «Новые Созидатели».

Настоящее согласие действует со дня его подписания до дня отзыва в письменной форме.

_____ / _____
подпись ФИО

«_____» _____ 20____



АДМИНИСТРАЦИЯ ГОРОДСКОГО ОКРУГА ЗАРЕЧНЫЙ
ПОСТАНОВЛЕНИЕ

от 06.07.2023 № 826-П

г. Заречный

Об установлении публичного сервитута

В соответствии с п. 8 ч. 4 ст. 23, п. 1 ст. 39.37, ст.ст. 39.43, 39.46 Земельного кодекса Российской Федерации, рассмотрев письмо от 02.06.2023 № 1079 Луценко С.А., действующей по доверенности от 18.01.2023 № 66/289-н/66-2023-1-164 от имени Открытого акционерного общества «Межрегиональная распределительная сетевая компания Урала» (ИНН 6671163413, ОГРН 1056604000970, адрес: г. Екатеринбург, ул. Мамина-Сибиряка, д. 140) (далее по тексту - ОАО «МРСК Урала»), об установлении публичного сервитута, учитывая Постановление семнадцатого арбитражного апелляционного суда от 13.12.2022 № 17АП-13263/2022-ГК, на основании ст. ст. 28, 31 Устава городского округа Заречный администрация городского округа Заречный

ПОСТАНОВЛЯЕТ:

1. Утвердить границы публичного сервитута в соответствии с прилагаемой схемой границ публичного сервитута на кадастровом плане территории (Приложение 1).

2. Установить публичный сервитут в границах, утвержденных в пункте 1 настоящего постановления, с целью размещения инженерного сооружения (объекта электросетевого хозяйства) сроком на 49 лет, в том числе в отношении:

1) части земельного участка с кадастровым номером 66:42:0201005:42 с местоположением: Свердловская обл., г.о. Заречный, СТ Медик № 45, площадью 0,12 кв. м, в границах, указанных в прилагаемой схеме границ публичного сервитута согласно Приложению 1;

2) части земельного участка с кадастровым номером 66:42:0201002:38 с местоположением: Свердловская обл., г.о. Заречный, юго-западнее СТ Медик, площадью 0,12 кв. м, в границах, указанных в прилагаемой схеме границ публичного сервитута согласно Приложению 1;

3) части земельного участка с кадастровым номером 66:42:0201002:40 с местоположением: Свердловская обл., г.о. Заречный, юго-западнее СТ Медик, площадью 0,12 кв. м, в границах, указанных в прилагаемой схеме границ публичного сервитута согласно Приложению 1;

4) части земельного участка с кадастровым номером 66:42:0201005:148 с местоположением: Свердловская обл., г.о. Заречный, СТ Медик № 153, площадью 0,12 кв. м, в границах, указанных в прилагаемой схеме границ публичного сервитута согласно Приложению 1;

5) части земельного участка с кадастровым номером 66:42:0201002:42 с местоположением: Свердловская обл., г.о. Заречный, юго-западнее СТ Медик, площадью 0,12 кв. м, в границах, указанных в прилагаемой схеме границ публичного сервитута согласно Приложению 1;

6) части земельного участка с кадастровым номером 66:42:0201005:146 с местоположением: Свердловская обл., г.о. Заречный, СТ Медик № 151, площадью 0,12 кв. м, в границах, указанных в прилагаемой схеме границ публичного сервитута согласно Приложению 1;

7) части земельного участка с кадастровым номером 66:42:0201005:150 с местоположением: Свердловская обл., г.о. Заречный, СТ Медик № 155, площадью 0,12 кв. м, в границах, указанных в прилагаемой схеме границ публичного сервитута согласно Приложению 1;

8) части земельного участка с кадастровым номером 66:42:0201005:38 с местоположением: Свердловская обл., г.о. Заречный, СТ Медик № 41, площадью 0,12 кв. м, в границах, указанных в прилагаемой схеме границ публичного сервитута согласно Приложению 1;

9) части земельного участка с кадастровым номером 66:42:0201005:43 с местоположением: Свердловская обл., г.о. Заречный, СТ Медик № 47, площадью 0,01 кв. м, в границах, указанных в прилагаемой схеме границ публичного сервитута согласно Приложению 1;

10) части земельного участка с кадастровым номером 66:42:0201005:126 с местоположением: Свердловская обл., г.о. Заречный, СТ Медик № 131, площадью 1,00 кв. м, в границах, указанных в прилагаемой схеме границ публичного сервитута согласно Приложению 1;

11) части земельного участка с кадастровым номером 66:42:0201005:144 с местоположением: Свердловская обл., г.о. Заречный, СТ Медик № 149, площадью 0,24 кв. м, в границах, указанных в прилагаемой схеме границ публичного

сервитута согласно Приложению 1;

12) части земельного участка с кадастровым номером 66:42:0201005:163 с местоположением: Свердловская обл., г.о. Заречный, СТ Медик № 173, площадью 0,13 кв. м, в границах, указанных в прилагаемой схеме границ публичного сервитута согласно Приложению 1;

13) части земельного участка с кадастровым номером 66:42:0201005:45 с местоположением: Свердловская обл., г.о. Заречный, СТ Медик № 49, площадью 0,11 кв. м, в границах, указанных в прилагаемой схеме границ публичного сервитута согласно Приложению 1;

14) части земельного участка с кадастровым номером 66:42:0201005:40 с местоположением: Свердловская обл., г.о. Заречный, СТ Медик № 43, площадью 0,12 кв. м, в границах, указанных в прилагаемой схеме границ публичного сервитута согласно Приложению 1;

15) земель кадастрового квартала 66:42:0201002 с местоположением: Свердловская обл., г.о. Заречный, площадью 278,00 кв. м, в границах, указанных в прилагаемой схеме границ публичного сервитута согласно Приложению 1.

3. Порядок установления зон с особыми условиями использования территорий и содержание ограничений прав на земельные участки в границах таких зон определены Постановлением Правительства РФ от 24.02.2009 № 160 «О порядке установления охранных зон объектов электросетевого хозяйства и особых условий использования земельных участков, расположенных в границах таких зон».

4. Срок, в течение которого в соответствии с расчетом ОАО «МРСК Урала» использование земель и частей земельных участков, указанных в пункте 2 настоящего постановления, и (или) расположенных на них объектов недвижимого имущества, в соответствии с их разрешенным использованием будет невозможно или существенно затруднено в связи с осуществлением сервитута, отсутствует.

5. Плата за публичный сервитут в отношении земель, указанных в пункте 2 настоящего постановления, устанавливается в виде единовременного платежа, подлежащего внесению ОАО «МРСК Урала» не позднее шести месяцев со дня принятия настоящего постановления, согласно расчету, являющемуся неотъемлемой частью настоящего постановления (Приложение 2).

6. ОАО «МРСК Урала» в установленном законом порядке:

1) заключить с правообладателями земельных участков, указанными в пункте 2 настоящего постановления, соглашения об осуществлении публичного сервитута;

2) обеспечить проведение работ при осуществлении деятельности, для обеспечения которой устанавливается публичный сервитут, в случае установления публичного сервитута в отношении земель или земельных участков, находящихся в государственной или муниципальной собственности и не предоставленных гражданам или юридическим лицам, согласно графику, являющемуся неотъемлемой частью настоящего постановления (Приложение 3);

3) в срок не позднее чем шесть месяцев с момента прекращения публичного сервитута снести объекты, размещенные на основании публичного сервитута, и осуществить при необходимости рекультивацию земель и земельных участков;

4) привести земли и земельные участки, перечисленные в пункте 2 настоящего постановления, в состояние, пригодное для их использования в соответствии с разрешенным использованием, в срок не позднее чем 3 месяца после сноса инженерного сооружения, для размещения которого установлен публичный сервитут.

7. В течение 5 рабочих дней с момента принятия настоящего постановления:

1) разместить настоящее постановление на официальном сайте городского округа Заречный в информационно-телекоммуникационной сети "Интернет" (www.gorod-zarechny.ru);

2) опубликовать настоящее постановление в Бюллетене официальных документов городского округа Заречный;

3) направить копию настоящего постановления правообладателям земельных участков, в отношении которых принято решение об установлении публичного сервитута, с уведомлением о вручении по почтовому адресу, указанному в выписке из Единого государственного реестра недвижимости;

4) направить копию настоящего постановления в орган регистрации прав;

5) направить обладателю публичного сервитута копию настоящего постановления и сведения о лицах, являющихся правообладателями земельных участков, с приложением копий документов, подтверждающих право на земельный участок.

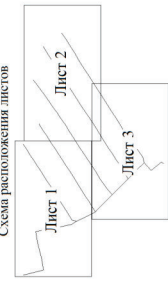
Глава
городского округа Заречный

А.В. Захарцев

Публичный сервитут
 Оттайка от ВЛ-10 кВ «Лесной» на ТП-66108, ВЛ 0,4 кВ «Север», ВЛ 0,4 кВ «Центр», ВЛ 0,4 кВ «Мелик», ВЛ 0,4 кВ «Юг» (электрооблажение ВРУ-0,4 кВ, находящихся по адресу: Свердловская обл., Белоярский район, г. Заречный, СТ Мелик)
 Схема расположения границ публичного сервитута

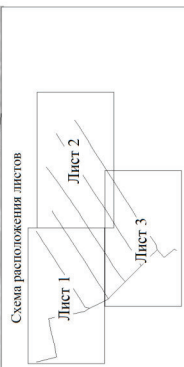


М 1:1000



- Условные обозначения:**
- граница публичного сервитута
 - граница ВЛ
 - граница кадастрового квартала
 - граница земельного участка, учтенного в ГКН
 - 66:06:4301010 кадастровый номер квартала
 - 76 номер земельного участка, учтенного в ГКН
 - 1 характеристика гонца границы

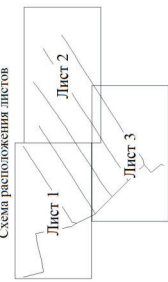
Оттайка от ВЛ-10 кВ «Лесной» на ТП-66108, ТП-66108, ВЛ 0,4 кВ «Север», ВЛ 0,4 кВ «Центр», ВЛ 0,4 кВ «Мелик», ВЛ 0,4 кВ «Юг» (электрооблажение ВРУ-0,4 кВ, находящийся по адресу: Свердловская обл., Белоярский район, г. Заречный, СТ Мелик)
 Публичный сервитут
 Схема расположения границ публичного сервитута



М 1:1000

- Условные обозначения:
- граница публичного сервитута
 - граница БУ
 - граница кадастрового квартала
 - граница земельного участка, учтенного в ГКН
 - 66.06.4301010 кадастровый номер квартала
 - 76 номер земельного участка, учтенного в ГКН
 - 1 характеристика точки границы

Отпадка от ВЛ-10 кВ «Лесной» на ТП-66108, ТП-66108, ВЛ 0,4 кВ «Север», ВЛ 0,4 кВ «Центр», ВЛ 0,4 кВ «Мелик», ВЛ 0,4 кВ «Юг» (электроснабжение ВРУ-0,4 кВ, находящихся по адресу: Свердловская обл., Белоярский район, г. Заречный, СТ Мелик)
 Публичный сервитут
 Схема расположения границ публичного сервитута
 Лист 2



М 1:1000

- Условные обозначения:
- граница публичного сервитута
 - граница ВЛ
 - граница кадастрового квартала
 - граница земельного участка, учтенного в ГКН
 - 66:06:4301010 кадастровый номер квартала
 - 76 номер земельного участка, учтенного в ГКН
 - 1 характеристика точки границы

ОПИСАНИЕ МЕСТОПОЛОЖЕНИЯ ГРАНИЦ ПУБЛИЧНОГО СЕРВИТУТА ПО ОБЪЕКТУ ОТПАЙКА ОТ ВЛ-10 КВ «ЛЕСНОЙ» НА ТП-66108, ТП-66108, ВЛ 0,4 КВ «СЕВЕР», ВЛ 0,4 КВ «ЦЕНТР», ВЛ 0,4 КВ «МЕДИК», ВЛ 0,4 КВ «ЮГ» (ЭЛЕКТРОСНАБЖЕНИЕ ВРУ-0,4 КВ, НАХОДЯЩИХСЯ ПО АДРЕСУ: СВЕРДЛОВСКАЯ ОБЛ., БЕЛОЯРСКИЙ РАЙОН, Г. ЗАРЕЧНЫЙ, СТ МЕДИК) СВЕРДЛОВСКАЯ ОБЛАСТЬ, ГОРОДСКОЙ ОКРУГ ЗАРЕЧНЫЙ (наименование объекта)				
Сведения о местоположении границ объекта				
1. Система координат <u>МСК-66, зона 1</u>				
2. Сведения о характерных точках границ объекта				
Обозначени е характерн ых точек границ	Координаты, м		Метод определения координат и средняя квадратическая погрешность положения характерной точки (M_t), м	Описание закреплен ия точки
	X	Y		
1	2	3	4	5
1	384642.68	1574390.81	Геодезический метод; M _t =0,1	-
2	384642.75	1574391.16	Геодезический метод; M _t =0,1	-
3	384640.26	1574391.64	Геодезический метод; M _t =0,1	-
4	384640.19	1574391.29	Геодезический метод; M _t =0,1	-
1	384642.68	1574390.81	Геодезический метод; M _t =0,1	-
5	384615.26	1574397.73	Геодезический метод; M _t =0,1	-
6	384615.35	1574398.07	Геодезический метод; M _t =0,1	-
7	384615.00	1574398.16	Геодезический метод; M _t =0,1	-
8	384614.91	1574397.82	Геодезический метод; M _t =0,1	-
5	384615.26	1574397.73	Геодезический метод; M _t =0,1	-
9	384585.48	1574405.33	Геодезический метод; M _t =0,1	-
10	384585.80	1574405.17	Геодезический метод; M _t =0,1	-
11	384586.52	1574406.65	Геодезический метод; M _t =0,1	-
12	384586.16	1574406.74	Геодезический метод; M _t =0,1	-
9	384585.48	1574405.33	Геодезический метод; M _t =0,1	-
13	384589.08	1574433.99	Геодезический метод; M _t =0,1	-
14	384589.42	1574433.91	Геодезический метод; M _t =0,1	-
15	384589.49	1574434.25	Геодезический метод; M _t =0,1	-
16	384589.15	1574434.32	Геодезический метод; M _t =0,1	-
13	384589.08	1574433.99	Геодезический метод; M _t =0,1	-

17	384596.73	1574461.16	Геодезический метод; Mt=0,1	-
18	384597.07	1574461.07	Геодезический метод; Mt=0,1	-
19	384597.16	1574461.39	Геодезический метод; Mt=0,1	-
20	384596.82	1574461.49	Геодезический метод; Mt=0,1	-
17	384596.73	1574461.16	Геодезический метод; Mt=0,1	-
21	384602.19	1574481.65	Геодезический метод; Mt=0,1	-
22	384602.54	1574481.59	Геодезический метод; Mt=0,1	-
23	384602.60	1574481.95	Геодезический метод; Mt=0,1	-
24	384602.25	1574482.01	Геодезический метод; Mt=0,1	-
21	384602.19	1574481.65	Геодезический метод; Mt=0,1	-
25	384607.22	1 574 515.39	Геодезический метод; Mt=0,1	-
26	384607.28	1 574 515.73	Геодезический метод; Mt=0,1	-
27	384603.18	1 574 516.54	Геодезический метод; Mt=0,1	-
28	384603.12	1 574 516.20	Геодезический метод; Mt=0,1	-
25	384607.22	1 574 515.39	Геодезический метод; Mt=0,1	-
29	384572.20	1574522.45	Геодезический метод; Mt=0,1	-
30	384572.55	1574522.39	Геодезический метод; Mt=0,1	-
31	384572.61	1574522.72	Геодезический метод; Mt=0,1	-
32	384572.26	1574522.79	Геодезический метод; Mt=0,1	-
29	384572.20	1574522.45	Геодезический метод; Mt=0,1	-
33	384538.22	1574528.68	Геодезический метод; Mt=0,1	-
34	384538.56	1574528.60	Геодезический метод; Mt=0,1	-
35	384538.64	1574528.95	Геодезический метод; Mt=0,1	-
36	384538.29	1574529.02	Геодезический метод; Mt=0,1	-
33	384538.22	1574528.68	Геодезический метод; Mt=0,1	-
37	384503.55	1574537.00	Геодезический метод; Mt=0,1	-
38	384503.87	1574536.86	Геодезический метод; Mt=0,1	-
39	384504.01	1574537.18	Геодезический метод; Mt=0,1	-
40	384503.68	1574537.32	Геодезический метод; Mt=0,1	-
37	384503.55	1574537.00	Геодезический метод; Mt=0,1	-

41	384490.90	1574544.85	Геодезический метод; Mt=0,1	-
42	384491.21	1574544.68	Геодезический метод; Mt=0,1	-
43	384491.37	1574544.98	Геодезический метод; Mt=0,1	-
44	384491.06	1574545.15	Геодезический метод; Mt=0,1	-
41	384490.90	1574544.85	Геодезический метод; Mt=0,1	-
45	384504.22	1574548.24	Геодезический метод; Mt=0,1	-
46	384504.49	1574548.46	Геодезический метод; Mt=0,1	-
47	384504.27	1574548.74	Геодезический метод; Mt=0,1	-
48	384503.99	1574548.53	Геодезический метод; Mt=0,1	-
45	384504.22	1574548.24	Геодезический метод; Mt=0,1	-
49	384519.11	1574573.95	Геодезический метод; Mt=0,1	-
50	384519.41	1574573.77	Геодезический метод; Mt=0,1	-
51	384519.59	1574574.07	Геодезический метод; Mt=0,1	-
52	384519.29	1574574.25	Геодезический метод; Mt=0,1	-
49	384519.11	1574573.95	Геодезический метод; Mt=0,1	-
53	384530.87	1574592.40	Геодезический метод; Mt=0,1	-
54	384531.16	1574592.21	Геодезический метод; Mt=0,1	-
55	384531.35	1574592.51	Геодезический метод; Mt=0,1	-
56	384531.05	1574592.69	Геодезический метод; Mt=0,1	-
53	384530.87	1574592.40	Геодезический метод; Mt=0,1	-
57	384547.14	1574617.45	Геодезический метод; Mt=0,1	-
58	384547.43	1574617.26	Геодезический метод; Mt=0,1	-
59	384547.62	1574617.56	Геодезический метод; Mt=0,1	-
60	384547.32	1574617.74	Геодезический метод; Mt=0,1	-
57	384547.14	1574617.45	Геодезический метод; Mt=0,1	-
61	384561.39	1574640.37	Геодезический метод; Mt=0,1	-
62	384561.68	1574640.18	Геодезический метод; Mt=0,1	-
63	384561.87	1574640.48	Геодезический метод; Mt=0,1	-
64	384561.57	1574640.66	Геодезический метод; Mt=0,1	-
61	384561.39	1574640.37	Геодезический метод; Mt=0,1	-

65	384576.95	1574664.60	Геодезический метод; Mt=0,1	-
66	384577.24	1574664.41	Геодезический метод; Mt=0,1	-
67	384577.43	1574664.71	Геодезический метод; Mt=0,1	-
68	384577.13	1574664.89	Геодезический метод; Mt=0,1	-
65	384576.95	1574664.60	Геодезический метод; Mt=0,1	-
69	384589.64	1574684.33	Геодезический метод; Mt=0,1	-
70	384589.94	1574684.14	Геодезический метод; Mt=0,1	-
71	384590.12	1574684.42	Геодезический метод; Mt=0,1	-
72	384589.83	1574684.62	Геодезический метод; Mt=0,1	-
69	384589.64	1574684.33	Геодезический метод; Mt=0,1	-
73	384600.09	1574700.29	Геодезический метод; Mt=0,1	-
74	384600.38	1574700.09	Геодезический метод; Mt=0,1	-
75	384600.58	1574700.37	Геодезический метод; Mt=0,1	-
76	384600.29	1574700.57	Геодезический метод; Mt=0,1	-
73	384600.09	1574700.29	Геодезический метод; Mt=0,1	-
77	384613.16	1574718.95	Геодезический метод; Mt=0,1	-
78	384613.45	1574718.76	Геодезический метод; Mt=0,1	-
79	384613.63	1574719.05	Геодезический метод; Mt=0,1	-
80	384613.34	1574719.23	Геодезический метод; Mt=0,1	-
77	384613.16	1574718.95	Геодезический метод; Mt=0,1	-
81	384622.07	1574733.60	Геодезический метод; Mt=0,1	-
82	384622.36	1574733.41	Геодезический метод; Mt=0,1	-
83	384622.54	1574733.70	Геодезический метод; Mt=0,1	-
84	384622.25	1574733.88	Геодезический метод; Mt=0,1	-
81	384622.07	1574733.60	Геодезический метод; Mt=0,1	-
85	384632.76	1574750.34	Геодезический метод; Mt=0,1	-
86	384633.05	1574750.15	Геодезический метод; Mt=0,1	-
87	384633.23	1574750.44	Геодезический метод; Mt=0,1	-
88	384632.94	1574750.62	Геодезический метод; Mt=0,1	-
85	384632.76	1574750.34	Геодезический метод; Mt=0,1	-

89	384642.30	1574765.07	Геодезический метод; Mt=0,1	-
90	384642.58	1574764.87	Геодезический метод; Mt=0,1	-
91	384644.13	1574767.06	Геодезический метод; Mt=0,1	-
92	384643.85	1574767.26	Геодезический метод; Mt=0,1	-
89	384642.30	1574765.07	Геодезический метод; Mt=0,1	-
93	384461.71	1574558.62	Геодезический метод; Mt=0,1	-
94	384462.03	1574558.47	Геодезический метод; Mt=0,1	-
95	384462.17	1574558.78	Геодезический метод; Mt=0,1	-
96	384461.86	1574558.93	Геодезический метод; Mt=0,1	-
93	384461.71	1574558.62	Геодезический метод; Mt=0,1	-
97	384422.76	1574575.33	Геодезический метод; Mt=0,1	-
98	384430.88	1574565.00	Геодезический метод; Mt=0,1	-
99	384438.60	1574570.01	Геодезический метод; Mt=0,1	-
100	384439.06	1574570.50	Геодезический метод; Mt=0,1	-
101	384439.17	1574570.38	Геодезический метод; Mt=0,1	-
102	384444.55	1574573.87	Геодезический метод; Mt=0,1	-
103	384440.61	1574580.26	Геодезический метод; Mt=0,1	-
104	384440.11	1574579.99	Геодезический метод; Mt=0,1	-
105	384439.40	1574580.55	Геодезический метод; Mt=0,1	-
106	384433.63	1574585.09	Геодезический метод; Mt=0,1	-
107	384431.14	1574587.46	Геодезический метод; Mt=0,1	-
108	384426.20	1574584.24	Геодезический метод; Mt=0,1	-
109	384428.93	1574581.35	Геодезический метод; Mt=0,1	-
97	384422.76	1574575.33	Геодезический метод; Mt=0,1	-
110	384455.25	1574602.06	Геодезический метод; Mt=0,1	-
111	384455.53	1574601.88	Геодезический метод; Mt=0,1	-
112	384455.72	1574602.18	Геодезический метод; Mt=0,1	-
113	384455.44	1574602.35	Геодезический метод; Mt=0,1	-
110	384455.25	1574602.06	Геодезический метод; Mt=0,1	-
114	384465.01	1574617.12	Геодезический метод; Mt=0,1	-
115	384465.30	1574616.93	Геодезический метод; Mt=0,1	-

116	384465.49	1574617.22	Геодезический метод; Mt=0,1	-
117	384465.19	1574617.41	Геодезический метод; Mt=0,1	-
114	384465.01	1574617.12	Геодезический метод; Mt=0,1	-
118	384476.08	1574634.56	Геодезический метод; Mt=0,1	-
119	384476.37	1574634.38	Геодезический метод; Mt=0,1	-
120	384476.55	1574634.67	Геодезический метод; Mt=0,1	-
121	384476.25	1574634.85	Геодезический метод; Mt=0,1	-
118	384476.08	1574634.56	Геодезический метод; Mt=0,1	-
122	384487.16	1574652.08	Геодезический метод; Mt=0,1	-
123	384487.44	1574651.90	Геодезический метод; Mt=0,1	-
124	384487.62	1574652.19	Геодезический метод; Mt=0,1	-
125	384487.34	1574652.37	Геодезический метод; Mt=0,1	-
122	384487.16	1574652.08	Геодезический метод; Mt=0,1	-
126	384497.66	1574668.84	Геодезический метод; Mt=0,1	-
127	384497.87	1574668.70	Геодезический метод; Mt=0,1	-
128	384498.06	1574669.00	Геодезический метод; Mt=0,1	-
129	384497.84	1574669.14	Геодезический метод; Mt=0,1	-
126	384497.66	1574668.84	Геодезический метод; Mt=0,1	-
130	384508.54	1574686.34	Геодезический метод; Mt=0,1	-
131	384508.83	1574686.15	Геодезический метод; Mt=0,1	-
132	384509.02	1574686.45	Геодезический метод; Mt=0,1	-
133	384508.72	1574686.63	Геодезический метод; Mt=0,1	-
130	384508.54	1574686.34	Геодезический метод; Mt=0,1	-
134	384519.80	1574703.65	Геодезический метод; Mt=0,1	-
135	384520.00	1574703.52	Геодезический метод; Mt=0,1	-
136	384520.18	1574703.80	Геодезический метод; Mt=0,1	-
137	384519.98	1574703.93	Геодезический метод; Mt=0,1	-
134	384519.80	1574703.65	Геодезический метод; Mt=0,1	-
138	384530.38	1574719.54	Геодезический метод; Mt=0,1	-

139	384530.68	1574719.35	Геодезический метод; Mt=0,1	-
140	384530.87	1574719.64	Геодезический метод; Mt=0,1	-
141	384530.58	1574719.83	Геодезический метод; Mt=0,1	-
138	384530.38	1574719.54	Геодезический метод; Mt=0,1	-
142	384540.35	1574735.05	Геодезический метод; Mt=0,1	-
143	384540.64	1574734.86	Геодезический метод; Mt=0,1	-
144	384540.83	1574735.16	Геодезический метод; Mt=0,1	-
145	384540.53	1574735.34	Геодезический метод; Mt=0,1	-
142	384540.35	1574735.05	Геодезический метод; Mt=0,1	-
146	384552.13	1574753.12	Геодезический метод; Mt=0,1	-
147	384552.42	1574752.93	Геодезический метод; Mt=0,1	-
148	384552.62	1574753.23	Геодезический метод; Mt=0,1	-
149	384552.33	1574753.42	Геодезический метод; Mt=0,1	-
146	384552.13	1574753.12	Геодезический метод; Mt=0,1	-
150	384563.93	1574771.22	Геодезический метод; Mt=0,1	-
151	384564.23	1574771.03	Геодезический метод; Mt=0,1	-
152	384564.42	1574771.32	Геодезический метод; Mt=0,1	-
153	384564.13	1574771.51	Геодезический метод; Mt=0,1	-
150	384563.93	1574771.22	Геодезический метод; Mt=0,1	-
154	384574.44	1574787.45	Геодезический метод; Mt=0,1	-
155	384574.74	1574787.26	Геодезический метод; Mt=0,1	-
156	384574.92	1574787.54	Геодезический метод; Mt=0,1	-
157	384574.63	1574787.74	Геодезический метод; Mt=0,1	-
154	384574.44	1574787.45	Геодезический метод; Mt=0,1	-
158	384586.32	1574804.97	Геодезический метод; Mt=0,1	-
159	384586.61	1574804.78	Геодезический метод; Mt=0,1	-
160	384586.81	1574805.08	Геодезический метод; Mt=0,1	-
161	384586.52	1574805.27	Геодезический метод; Mt=0,1	-
158	384586.32	1574804.97	Геодезический метод; Mt=0,1	-

162	384593.81	1574816.78	Геодезический метод; Mt=0,1	-
163	384594.10	1574816.60	Геодезический метод; Mt=0,1	-
164	384594.29	1574816.90	Геодезический метод; Mt=0,1	-
165	384593.99	1574817.08	Геодезический метод; Mt=0,1	-
162	384593.81	1574816.78	Геодезический метод; Mt=0,1	-
166	384597.51	1574822.75	Геодезический метод; Mt=0,1	-
167	384597.83	1574822.61	Геодезический метод; Mt=0,1	-
168	384599.04	1574825.26	Геодезический метод; Mt=0,1	-
169	384598.72	1574825.41	Геодезический метод; Mt=0,1	-
166	384597.51	1574822.75	Геодезический метод; Mt=0,1	-
170	384406.24	1574603.27	Геодезический метод; Mt=0,1	-
171	384406.49	1574603.02	Геодезический метод; Mt=0,1	-
172	384406.73	1574603.27	Геодезический метод; Mt=0,1	-
173	384406.49	1574603.52	Геодезический метод; Mt=0,1	-
170	384406.24	1574603.27	Геодезический метод; Mt=0,1	-
174	384388.86	1574620.64	Геодезический метод; Mt=0,1	-
175	384389.11	1574620.89	Геодезический метод; Mt=0,1	-
176	384388.86	1574621.14	Геодезический метод; Mt=0,1	-
177	384388.61	1574620.90	Геодезический метод; Mt=0,1	-
174	384388.86	1574620.64	Геодезический метод; Mt=0,1	-
178	384400.37	1574634.24	Геодезический метод; Mt=0,1	-
179	384400.65	1574634.03	Геодезический метод; Mt=0,1	-
180	384400.86	1574634.30	Геодезический метод; Mt=0,1	-
181	384400.58	1574634.52	Геодезический метод; Mt=0,1	-
178	384400.37	1574634.24	Геодезический метод; Mt=0,1	-
182	384412.42	1574650.81	Геодезический метод; Mt=0,1	-
183	384412.70	1574650.61	Геодезический метод; Mt=0,1	-
184	384412.91	1574650.90	Геодезический метод; Mt=0,1	-
185	384412.63	1574651.11	Геодезический метод; Mt=0,1	-
182	384412.42	1574650.81	Геодезический метод; Mt=0,1	-

186	384423.64	1574666.96	Геодезический метод; Mt=0,1	-
187	384423.93	1574666.77	Геодезический метод; Mt=0,1	-
188	384424.12	1574667.07	Геодезический метод; Mt=0,1	-
189	384423.82	1574667.25	Геодезический метод; Mt=0,1	-
186	384423.64	1574666.96	Геодезический метод; Mt=0,1	-
190	384435.99	1574687.16	Геодезический метод; Mt=0,1	-
191	384436.28	1574686.98	Геодезический метод; Mt=0,1	-
192	384436.46	1574687.27	Геодезический метод; Mt=0,1	-
193	384436.16	1574687.45	Геодезический метод; Mt=0,1	-
190	384435.99	1574687.16	Геодезический метод; Mt=0,1	-
194	384446.90	1574703.86	Геодезический метод; Mt=0,1	-
195	384447.20	1574703.67	Геодезический метод; Mt=0,1	-
196	384447.38	1574703.95	Геодезический метод; Mt=0,1	-
197	384447.09	1574704.15	Геодезический метод; Mt=0,1	-
194	384446.90	1574703.86	Геодезический метод; Mt=0,1	-
198	384459.52	1574723.14	Геодезический метод; Mt=0,1	-
199	384459.82	1574722.95	Геодезический метод; Mt=0,1	-
200	384460.01	1574723.24	Геодезический метод; Mt=0,1	-
201	384459.72	1574723.43	Геодезический метод; Mt=0,1	-
198	384459.52	1574723.14	Геодезический метод; Mt=0,1	-
202	384471.01	1574740.69	Геодезический метод; Mt=0,1	-
203	384471.31	1574740.50	Геодезический метод; Mt=0,1	-
204	384471.50	1574740.79	Геодезический метод; Mt=0,1	-
205	384471.21	1574740.98	Геодезический метод; Mt=0,1	-
202	384471.01	1574740.69	Геодезический метод; Mt=0,1	-
206	384482.88	1574757.83	Геодезический метод; Mt=0,1	-
207	384483.18	1574757.64	Геодезический метод; Mt=0,1	-
208	384483.37	1574757.93	Геодезический метод; Mt=0,1	-
209	384483.08	1574758.12	Геодезический метод; Mt=0,1	-

206	384482.88	1574757.83	Геодезический метод; Mt=0,1	-
210	384497.62	1574781.46	Геодезический метод; Mt=0,1	-
211	384497.91	1574781.27	Геодезический метод; Mt=0,1	-
212	384498.09	1574781.56	Геодезический метод; Mt=0,1	-
213	384497.80	1574781.74	Геодезический метод; Mt=0,1	-
210	384497.62	1574781.46	Геодезический метод; Mt=0,1	-
214	384510.92	1574802.49	Геодезический метод; Mt=0,1	-
215	384511.21	1574802.30	Геодезический метод; Mt=0,1	-
216	384511.39	1574802.59	Геодезический метод; Mt=0,1	-
217	384511.10	1574802.77	Геодезический метод; Mt=0,1	-
214	384510.92	1574802.49	Геодезический метод; Mt=0,1	-
218	384522.44	1574821.27	Геодезический метод; Mt=0,1	-
219	384522.73	1574821.09	Геодезический метод; Mt=0,1	-
220	384522.91	1574821.38	Геодезический метод; Mt=0,1	-
221	384522.61	1574821.56	Геодезический метод; Mt=0,1	-
218	384522.44	1574821.27	Геодезический метод; Mt=0,1	-
222	384537.03	1574841.96	Геодезический метод; Mt=0,1	-
223	384537.32	1574841.76	Геодезический метод; Mt=0,1	-
224	384537.52	1574842.06	Геодезический метод; Mt=0,1	-
225	384537.23	1574842.25	Геодезический метод; Mt=0,1	-
222	384537.03	1574841.96	Геодезический метод; Mt=0,1	-
226	384546.89	1574856.73	Геодезический метод; Mt=0,1	-
227	384547.18	1574856.54	Геодезический метод; Mt=0,1	-
228	384547.38	1574856.83	Геодезический метод; Mt=0,1	-
229	384547.09	1574857.02	Геодезический метод; Mt=0,1	-
226	384546.89	1574856.73	Геодезический метод; Mt=0,1	-
230	384557.35	1574870.79	Геодезический метод; Mt=0,1	-
231	384557.64	1574870.60	Геодезический метод; Mt=0,1	-
232	384557.82	1574870.89	Геодезический метод; Mt=0,1	-

233	384557.53	1574871.07	Геодезический метод; Mt=0,1	-
230	384557.35	1574870.79	Геодезический метод; Mt=0,1	-
234	384568.27	1574887.46	Геодезический метод; Mt=0,1	-
235	384568.56	1574887.27	Геодезический метод; Mt=0,1	-
236	384568.75	1574887.55	Геодезический метод; Mt=0,1	-
237	384568.46	1574887.75	Геодезический метод; Mt=0,1	-
234	384568.27	1574887.46	Геодезический метод; Mt=0,1	-
238	384583.59	1574909.44	Геодезический метод; Mt=0,1	-
239	384583.88	1574909.24	Геодезический метод; Mt=0,1	-
240	384584.08	1574909.53	Геодезический метод; Mt=0,1	-
241	384583.79	1574909.72	Геодезический метод; Mt=0,1	-
238	384583.59	1574909.44	Геодезический метод; Mt=0,1	-
242	384593.56	1574923.39	Геодезический метод; Mt=0,1	-
243	384593.85	1574923.19	Геодезический метод; Mt=0,1	-
244	384594.05	1574923.47	Геодезический метод; Mt=0,1	-
245	384593.77	1574923.68	Геодезический метод; Mt=0,1	-
242	384593.56	1574923.39	Геодезический метод; Mt=0,1	-
246	384602.22	1574935.34	Геодезический метод; Mt=0,1	-
247	384602.51	1574935.12	Геодезический метод; Mt=0,1	-
248	384602.72	1574935.39	Геодезический метод; Mt=0,1	-
249	384602.44	1574935.61	Геодезический метод; Mt=0,1	-
246	384602.22	1574935.34	Геодезический метод; Mt=0,1	-
250	384611.82	1574947.84	Геодезический метод; Mt=0,1	-
251	384612.06	1574947.59	Геодезический метод; Mt=0,1	-
252	384615.19	1574950.74	Геодезический метод; Mt=0,1	-
253	384614.93	1574950.99	Геодезический метод; Mt=0,1	-
250	384611.82	1574947.84	Геодезический метод; Mt=0,1	-
254	384365.65	1574643.88	Геодезический метод; Mt=0,1	-
255	384365.91	1574644.14	Геодезический метод; Mt=0,1	-

256	384365.67	1574644.38	Геодезический метод; Mt=0,1	-
257	384365.41	1574644.12	Геодезический метод; Mt=0,1	-
254	384365.65	1574643.88	Геодезический метод; Mt=0,1	-
258	384343.24	1574666.15	Геодезический метод; Mt=0,1	-
259	384343.49	1574666.40	Геодезический метод; Mt=0,1	-
260	384343.25	1574666.64	Геодезический метод; Mt=0,1	-
261	384343.00	1574666.39	Геодезический метод; Mt=0,1	-
258	384343.24	1574666.15	Геодезический метод; Mt=0,1	-
262	384347.16	1574674.36	Геодезический метод; Mt=0,1	-
263	384347.47	1574674.20	Геодезический метод; Mt=0,1	-
264	384347.63	1574674.50	Геодезический метод; Mt=0,1	-
265	384347.32	1574674.66	Геодезический метод; Mt=0,1	-
262	384347.16	1574674.36	Геодезический метод; Mt=0,1	-
266	384364.26	1574702.40	Геодезический метод; Mt=0,1	-
267	384364.55	1574702.22	Геодезический метод; Mt=0,1	-
268	384364.73	1574702.51	Геодезический метод; Mt=0,1	-
269	384364.43	1574702.69	Геодезический метод; Mt=0,1	-
266	384364.26	1574702.40	Геодезический метод; Mt=0,1	-
270	384377.86	1574722.75	Геодезический метод; Mt=0,1	-
271	384378.15	1574722.56	Геодезический метод; Mt=0,1	-
272	384378.34	1574722.84	Геодезический метод; Mt=0,1	-
273	384378.05	1574723.04	Геодезический метод; Mt=0,1	-
270	384377.86	1574722.75	Геодезический метод; Mt=0,1	-
274	384388.63	1574738.98	Геодезический метод; Mt=0,1	-
275	384388.93	1574738.79	Геодезический метод; Mt=0,1	-
276	384389.11	1574739.07	Геодезический метод; Mt=0,1	-
277	384388.82	1574739.27	Геодезический метод; Mt=0,1	-
274	384388.63	1574738.98	Геодезический метод; Mt=0,1	-
278	384398.83	1574754.34	Геодезический метод; Mt=0,1	-

279	384399.12	1574754.14	Геодезический метод; Mt=0,1	-
280	384399.32	1574754.44	Геодезический метод; Mt=0,1	-
281	384399.03	1574754.63	Геодезический метод; Mt=0,1	-
278	384398.83	1574754.34	Геодезический метод; Mt=0,1	-
282	384410.01	1574771.86	Геодезический метод; Mt=0,1	-
283	384410.30	1574771.67	Геодезический метод; Mt=0,1	-
284	384410.48	1574771.96	Геодезический метод; Mt=0,1	-
285	384410.19	1574772.14	Геодезический метод; Mt=0,1	-
282	384410.01	1574771.86	Геодезический метод; Mt=0,1	-
286	384421.49	1574790.10	Геодезический метод; Mt=0,1	-
287	384421.79	1574789.92	Геодезический метод; Mt=0,1	-
288	384421.97	1574790.22	Геодезический метод; Mt=0,1	-
289	384421.67	1574790.40	Геодезический метод; Mt=0,1	-
286	384421.49	1574790.10	Геодезический метод; Mt=0,1	-
290	384431.35	1574806.74	Геодезический метод; Mt=0,1	-
291	384431.65	1574806.56	Геодезический метод; Mt=0,1	-
292	384431.83	1574806.86	Геодезический метод; Mt=0,1	-
293	384431.53	1574807.04	Геодезический метод; Mt=0,1	-
290	384431.35	1574806.74	Геодезический метод; Mt=0,1	-
294	384441.91	1574823.88	Геодезический метод; Mt=0,1	-
295	384442.21	1574823.69	Геодезический метод; Mt=0,1	-
296	384442.40	1574823.98	Геодезический метод; Mt=0,1	-
297	384442.11	1574824.17	Геодезический метод; Mt=0,1	-
294	384441.91	1574823.88	Геодезический метод; Mt=0,1	-
298	384450.97	1574836.65	Геодезический метод; Mt=0,1	-
299	384451.26	1574836.46	Геодезический метод; Mt=0,1	-
300	384451.46	1574836.75	Геодезический метод; Mt=0,1	-
301	384451.17	1574836.94	Геодезический метод; Mt=0,1	-
298	384450.97	1574836.65	Геодезический метод; Mt=0,1	-

302	384464.79	1574858.51	Геодезический метод; Mt=0,1	-
303	384465.09	1574858.32	Геодезический метод; Mt=0,1	-
304	384465.28	1574858.61	Геодезический метод; Mt=0,1	-
305	384464.99	1574858.80	Геодезический метод; Mt=0,1	-
302	384464.79	1574858.51	Геодезический метод; Mt=0,1	-
306	384476.95	1574875.64	Геодезический метод; Mt=0,1	-
307	384477.25	1574875.45	Геодезический метод; Mt=0,1	-
308	384477.44	1574875.74	Геодезический метод; Mt=0,1	-
309	384477.15	1574875.93	Геодезический метод; Mt=0,1	-
306	384476.95	1574875.64	Геодезический метод; Mt=0,1	-
310	384490.54	1574896.62	Геодезический метод; Mt=0,1	-
311	384490.78	1574896.48	Геодезический метод; Mt=0,1	-
312	384490.97	1574896.77	Геодезический метод; Mt=0,1	-
313	384490.72	1574896.93	Геодезический метод; Mt=0,1	-
310	384490.54	1574896.62	Геодезический метод; Mt=0,1	-
314	384501.66	1574914.40	Геодезический метод; Mt=0,1	-
315	384501.95	1574914.21	Геодезический метод; Mt=0,1	-
316	384502.14	1574914.51	Геодезический метод; Mt=0,1	-
317	384501.84	1574914.69	Геодезический метод; Mt=0,1	-
314	384501.66	1574914.40	Геодезический метод; Mt=0,1	-
318	384512.57	1574931.18	Геодезический метод; Mt=0,1	-
319	384512.87	1574930.99	Геодезический метод; Mt=0,1	-
320	384513.05	1574931.27	Геодезический метод; Mt=0,1	-
321	384512.76	1574931.47	Геодезический метод; Mt=0,1	-
318	384512.57	1574931.18	Геодезический метод; Mt=0,1	-
322	384523.98	1574949.14	Геодезический метод; Mt=0,1	-
323	384524.27	1574948.95	Геодезический метод; Mt=0,1	-
324	384524.45	1574949.24	Геодезический метод; Mt=0,1	-
325	384524.16	1574949.42	Геодезический метод; Mt=0,1	-
322	384523.98	1574949.14	Геодезический метод; Mt=0,1	-

326	384538.46	1574970.64	Геодезический метод; Mt=0,1	-
327	384538.76	1574970.45	Геодезический метод; Mt=0,1	-
328	384538.94	1574970.73	Геодезический метод; Mt=0,1	-
329	384538.65	1574970.93	Геодезический метод; Mt=0,1	-
326	384538.46	1574970.64	Геодезический метод; Mt=0,1	-
330	384547.49	1574983.41	Геодезический метод; Mt=0,1	-
331	384547.78	1574983.22	Геодезический метод; Mt=0,1	-
332	384547.97	1574983.52	Геодезический метод; Mt=0,1	-
333	384547.67	1574983.70	Геодезический метод; Mt=0,1	-
330	384547.49	1574983.41	Геодезический метод; Mt=0,1	-
334	384557.48	1575000.63	Геодезический метод; Mt=0,1	-
335	384557.78	1575000.47	Геодезический метод; Mt=0,1	-
336	384557.94	1575000.78	Геодезический метод; Mt=0,1	-
337	384557.67	1575000.93	Геодезический метод; Mt=0,1	-
334	384557.48	1575000.63	Геодезический метод; Mt=0,1	-
338	384570.53	1575020.96	Геодезический метод; Mt=0,1	-
339	384570.83	1575020.78	Геодезический метод; Mt=0,1	-
340	384571.01	1575021.08	Геодезический метод; Mt=0,1	-
341	384570.71	1575021.26	Геодезический метод; Mt=0,1	-
338	384570.53	1575020.96	Геодезический метод; Mt=0,1	-
342	384579.61	1575035.76	Геодезический метод; Mt=0,1	-
343	384579.91	1575035.58	Геодезический метод; Mt=0,1	-
344	384580.09	1575035.88	Геодезический метод; Mt=0,1	-
345	384579.79	1575036.06	Геодезический метод; Mt=0,1	-
342	384579.61	1575035.76	Геодезический метод; Mt=0,1	-
346	384584.51	1575043.71	Геодезический метод; Mt=0,1	-
347	384584.82	1575043.54	Геодезический метод; Mt=0,1	-
348	384586.36	1575046.21	Геодезический метод; Mt=0,1	-
349	384586.06	1575046.39	Геодезический метод; Mt=0,1	-

346	384584.51	1575043.71	Геодезический метод; Mt=0,1	-
350	384319.74	1574690.40	Геодезический метод; Mt=0,1	-
351	384319.99	1574690.64	Геодезический метод; Mt=0,1	-
352	384319.74	1574690.89	Геодезический метод; Mt=0,1	-
353	384319.49	1574690.65	Геодезический метод; Mt=0,1	-
350	384319.74	1574690.40	Геодезический метод; Mt=0,1	-
354	384298.52	1574710.17	Геодезический метод; Mt=0,1	-
355	384298.81	1574710.38	Геодезический метод; Mt=0,1	-
356	384296.70	1574713.27	Геодезический метод; Mt=0,1	-
357	384296.42	1574713.07	Геодезический метод; Mt=0,1	-
354	384298.52	1574710.17	Геодезический метод; Mt=0,1	-
358	384301.10	1574728.78	Геодезический метод; Mt=0,1	-
359	384301.41	1574728.62	Геодезический метод; Mt=0,1	-
360	384301.57	1574728.92	Геодезический метод; Mt=0,1	-
361	384301.26	1574729.08	Геодезический метод; Mt=0,1	-
358	384301.10	1574728.78	Геодезический метод; Mt=0,1	-
362	384310.34	1574741.41	Геодезический метод; Mt=0,1	-
363	384310.62	1574741.21	Геодезический метод; Mt=0,1	-
364	384310.83	1574741.49	Геодезический метод; Mt=0,1	-
365	384310.55	1574741.70	Геодезический метод; Mt=0,1	-
362	384310.34	1574741.41	Геодезический метод; Mt=0,1	-
366	384322.57	1574758.67	Геодезический метод; Mt=0,1	-
367	384322.86	1574758.47	Геодезический метод; Mt=0,1	-
368	384323.06	1574758.74	Геодезический метод; Mt=0,1	-
369	384322.77	1574758.95	Геодезический метод; Mt=0,1	-
366	384322.57	1574758.67	Геодезический метод; Mt=0,1	-
370	384333.97	1574774.85	Геодезический метод; Mt=0,1	-
371	384334.26	1574774.65	Геодезический метод; Mt=0,1	-
372	384334.46	1574774.92	Геодезический метод; Mt=0,1	-

373	384334.17	1574775.13	Геодезический метод; Mt=0,1	-
370	384333.97	1574774.85	Геодезический метод; Mt=0,1	-
374	384346.32	1574790.91	Геодезический метод; Mt=0,1	-
375	384346.61	1574790.72	Геодезический метод; Mt=0,1	-
376	384346.81	1574791.01	Геодезический метод; Mt=0,1	-
377	384346.52	1574791.20	Геодезический метод; Mt=0,1	-
374	384346.32	1574790.91	Геодезический метод; Mt=0,1	-
378	384357.13	1574806.97	Геодезический метод; Mt=0,1	-
379	384357.43	1574806.79	Геодезический метод; Mt=0,1	-
380	384357.61	1574807.09	Геодезический метод; Mt=0,1	-
381	384357.31	1574807.27	Геодезический метод; Mt=0,1	-
378	384357.13	1574806.97	Геодезический метод; Mt=0,1	-
382	384366.98	1574823.63	Геодезический метод; Mt=0,1	-
383	384367.28	1574823.45	Геодезический метод; Mt=0,1	-
384	384367.47	1574823.76	Геодезический метод; Mt=0,1	-
385	384367.17	1574823.94	Геодезический метод; Mt=0,1	-
382	384366.98	1574823.63	Геодезический метод; Mt=0,1	-
386	384377.32	1574840.65	Геодезический метод; Mt=0,1	-
387	384377.62	1574840.47	Геодезический метод; Mt=0,1	-
388	384377.80	1574840.77	Геодезический метод; Mt=0,1	-
389	384377.49	1574840.95	Геодезический метод; Mt=0,1	-
386	384377.32	1574840.65	Геодезический метод; Mt=0,1	-
390	384389.15	1574858.19	Геодезический метод; Mt=0,1	-
391	384389.44	1574858.00	Геодезический метод; Mt=0,1	-
392	384389.63	1574858.30	Геодезический метод; Mt=0,1	-
393	384389.33	1574858.48	Геодезический метод; Mt=0,1	-
390	384389.15	1574858.19	Геодезический метод; Mt=0,1	-
394	384399.93	1574875.86	Геодезический метод; Mt=0,1	-
395	384400.23	1574875.68	Геодезический метод; Mt=0,1	-

396	384400.40	1574875.98	Геодезический метод; Mt=0,1	-
397	384400.10	1574876.15	Геодезический метод; Mt=0,1	-
394	384399.93	1574875.86	Геодезический метод; Mt=0,1	-
398	384410.80	1574893.24	Геодезический метод; Mt=0,1	-
399	384411.09	1574893.05	Геодезический метод; Mt=0,1	-
400	384411.29	1574893.35	Геодезический метод; Mt=0,1	-
401	384411.00	1574893.54	Геодезический метод; Mt=0,1	-
398	384410.80	1574893.24	Геодезический метод; Mt=0,1	-
402	384421.52	1574908.38	Геодезический метод; Mt=0,1	-
403	384421.81	1574908.19	Геодезический метод; Mt=0,1	-
404	384422.00	1574908.49	Геодезический метод; Mt=0,1	-
405	384421.70	1574908.67	Геодезический метод; Mt=0,1	-
402	384421.52	1574908.38	Геодезический метод; Mt=0,1	-
406	384429.86	1574922.03	Геодезический метод; Mt=0,1	-
407	384430.15	1574921.84	Геодезический метод; Mt=0,1	-
408	384430.33	1574922.13	Геодезический метод; Mt=0,1	-
409	384430.04	1574922.31	Геодезический метод; Mt=0,1	-
406	384429.86	1574922.03	Геодезический метод; Mt=0,1	-
410	384443.44	1574943.00	Геодезический метод; Mt=0,1	-
411	384443.74	1574942.81	Геодезический метод; Mt=0,1	-
412	384443.92	1574943.09	Геодезический метод; Mt=0,1	-
413	384443.63	1574943.29	Геодезический метод; Mt=0,1	-
410	384443.44	1574943.00	Геодезический метод; Mt=0,1	-
414	384454.50	1574959.89	Геодезический метод; Mt=0,1	-
415	384454.80	1574959.70	Геодезический метод; Mt=0,1	-
416	384454.99	1574959.99	Геодезический метод; Mt=0,1	-
417	384454.70	1574960.18	Геодезический метод; Mt=0,1	-
414	384454.50	1574959.89	Геодезический метод; Mt=0,1	-
418	384463.54	1574974.31	Геодезический метод; Mt=0,1	-

419	384463.83	1574974.12	Геодезический метод; Mt=0,1	-
420	384464.01	1574974.41	Геодезический метод; Mt=0,1	-
421	384463.72	1574974.59	Геодезический метод; Mt=0,1	-
418	384463.54	1574974.31	Геодезический метод; Mt=0,1	-
422	384473.46	1574990.40	Геодезический метод; Mt=0,1	-
423	384473.76	1574990.22	Геодезический метод; Mt=0,1	-
424	384473.94	1574990.52	Геодезический метод; Mt=0,1	-
425	384473.64	1574990.70	Геодезический метод; Mt=0,1	-
422	384473.46	1574990.40	Геодезический метод; Mt=0,1	-
426	384484.56	1575007.97	Геодезический метод; Mt=0,1	-
427	384484.86	1575007.79	Геодезический метод; Mt=0,1	-
428	384485.04	1575008.09	Геодезический метод; Mt=0,1	-
429	384484.74	1575008.27	Геодезический метод; Mt=0,1	-
426	384484.56	1575007.97	Геодезический метод; Mt=0,1	-
430	384495.95	1575027.46	Геодезический метод; Mt=0,1	-
431	384496.25	1575027.28	Геодезический метод; Mt=0,1	-
432	384496.44	1575027.59	Геодезический метод; Mt=0,1	-
433	384496.13	1575027.77	Геодезический метод; Mt=0,1	-
430	384495.95	1575027.46	Геодезический метод; Mt=0,1	-
434	384506.52	1575044.13	Геодезический метод; Mt=0,1	-
435	384506.82	1575043.94	Геодезический метод; Mt=0,1	-
436	384507.01	1575044.25	Геодезический метод; Mt=0,1	-
437	384506.71	1575044.43	Геодезический метод; Mt=0,1	-
434	384506.52	1575044.13	Геодезический метод; Mt=0,1	-
438	384519.57	1575063.76	Геодезический метод; Mt=0,1	-
439	384519.87	1575063.56	Геодезический метод; Mt=0,1	-
440	384520.07	1575063.86	Геодезический метод; Mt=0,1	-
441	384519.77	1575064.06	Геодезический метод; Mt=0,1	-
438	384519.57	1575063.76	Геодезический метод; Mt=0,1	-

442	384530.57	1575081.13	Геодезический метод; Mt=0,1	-
443	384530.84	1575080.90	Геодезический метод; Mt=0,1	-
444	384533.98	1575084.44	Геодезический метод; Mt=0,1	-
445	384533.72	1575084.67	Геодезический метод; Mt=0,1	-
442	384530.57	1575081.13	Геодезический метод; Mt=0,1	-
446	384277.17	1574690.62	Геодезический метод; Mt=0,1	-
447	384277.52	1574690.65	Геодезический метод; Mt=0,1	-
448	384277.28	1574694.49	Геодезический метод; Mt=0,1	-
449	384276.93	1574694.47	Геодезический метод; Mt=0,1	-
446	384277.17	1574690.62	Геодезический метод; Mt=0,1	-
450	384248.83	1574712.01	Геодезический метод; Mt=0,1	-
451	384249.15	1574712.16	Геодезический метод; Mt=0,1	-
452	384247.78	1574715.03	Геодезический метод; Mt=0,1	-
453	384247.46	1574714.88	Геодезический метод; Mt=0,1	-
450	384248.83	1574712.01	Геодезический метод; Mt=0,1	-
454	384240.75	1574708.91	Геодезический метод; Mt=0,1	-
455	384240.99	1574708.63	Геодезический метод; Mt=0,1	-
456	384241.25	1574708.86	Геодезический метод; Mt=0,1	-
457	384241.02	1574709.13	Геодезический метод; Mt=0,1	-
454	384240.75	1574708.91	Геодезический метод; Mt=0,1	-

Приложение № 2
к постановлению администрации
городского округа Заречный №
_REG_NUM%_от_%REG_
DATE%_

Расчет платы за публичный сервитут

Номер ЗУ	Кадастровый номер ЗУ, кадастровый квартал	Площадь ЗУ, кв. м	Кадастровая стоимость ЗУ, руб.	Наименование и реквизиты документа об установлении кадастровой стоимости ЗУ	Площадь ЗУ в границах обремененных публичным сервитутом, кв. м	Кадастровая стоимость ЗУ за 1 кв.м (УПКС)/ средний уровень кадастровой стоимости ЗУ по городскому округу, руб.	Кадастровая стоимость в границах, обремененных публичным сервитутом, руб.	Ставка платы за публичный сервитут (0.01 % от кадастровой стоимости в год, в соответствии с п. 4 ст. 39.46 ЗК РФ	Размер платы за публичный сервитут в год, руб.	Срок, лет	Размер платы за публичный сервитут за оплачиваемый период
1	66:42:0201002			Приказ МУГИСО № 5500 от 21.11.2022	278,00	322,64	89693,92	0,01%	8,97	49,00	439,50
ИТОГО											439,50

Реквизиты для перечисления платы за публичный сервитут:

ИНН 6609001932/КПП 668301001

Управление федерального казначейства (УФК) по Свердловской области

(Администрация городского округа Заречный), банк: Уральское ГУ банка России/УФК по Свердловской области г. Екатеринбург,

номер счета получателя 40102810645370000054, номер счета получателя средств 03100643000000016200,

БИК 016577551, ОКТМО 65737000

код и вид налога 901 1 11 05410 04 0000 120 Плата за публичный сервитут, предусмотренная решением уполномоченного органа об установлении публичного сервитута в отношении земельных участков, государственная собственность на которые не разграничена.

Примечание:

При перечислении платы за публичный сервитут ссылка на номер и дату постановления обязательна.

Приложение № 3
к постановлению администрации городского округа Заречный
от _%REG_DATE%_ № _%REG_NUM%_

График выполнения работ

**"Отпайка от ВЛ-10 кВ "Лесной" на ТП-66108, ТП-66108, ВЛ 0,4 кВ "Север", ВЛ 0,4 кВ "Центр", ВЛ 0,4 кВ "Медик", ВЛ 0,4 кВ "Юг"
(электроснабжение ВРУ-0,4 кВ, находящихся по адресу: Свердловская обл, г. Заречный, СТ Медик)"**

№	Название	Срок выполнения работ
1	Осмотр технического состояния инженерного сооружения, ремонтные работы	2 раза в год (01 февраля, 01 июля)
2	Аварийно-восстановительные ремонтные работы мере возникновения необходимости)	ежегодно с 1 января по 31 декабря



АДМИНИСТРАЦИЯ ГОРОДСКОГО ОКРУГА ЗАРЕЧНЫЙ
ПОСТАНОВЛЕНИЕ

от 06.07.2023 № 838-П

г. Заречный

О внесении изменений в Перечень мест, определенных для отбывания уголовного наказания осужденными к исправительным работам на территории городского округа Заречный, утвержденный постановлением администрации городского округа Заречный от 05.04.2016 № 415-П

В соответствии со статьей 50 Уголовного кодекса Российской Федерации, статьей 25 Уголовно-исполнительного кодекса Российской Федерации, в целях создания необходимых организационных условий для отбывания осужденными наказания в виде исправительных работ, на основании статей 28, 31 Устава городского округа Заречный администрация городского округа Заречный

ПОСТАНОВЛЯЕТ:

1. Внести изменения в Перечень мест, определенных для отбывания уголовного наказания осужденными к исправительным работам на территории городского округа Заречный, утвержденный постановлением администрации городского округа Заречный от 05.04.2016 № 415-П с изменениями, внесенными постановлениями администрации городского округа Заречный от 04.06.2018 № 429-П, от 12.02.2019 № 189-П, изложив его в новой редакции (прилагается).
2. Опубликовать настоящее постановление в Бюллетене официальных документов городского округа Заречный и разместить на официальном сайте городского округа Заречный (www.gorod-zarechny.ru).

Глава
городского округа Заречный

А.В. Захарцев

Приложение
к постановлению администрации городского округа
Заречный
от 06.07.2023 № 838-П

**Перечень мест, определенных для отбывания уголовного наказания осужденными к исправительным работам
на территории
городского округа Заречный**

1. Муниципальное унитарное предприятие «Единый город» (с. Мезенское, ул. Тракторная, д. 38).
2. Индивидуальный предприниматель Корягин Илья Евгеньевич (г. Заречный, ул. Попова, д. 9).
3. Филиал Закрытого акционерного общества «Нерудсервис» «Курманский каменно-щебеночный карьер» (д. Курманка, ул. Гагарина, д. 1)
4. Общество с ограниченной ответственностью «УК «Благодар» (г. Заречный, ул. Попова, д. 9).
5. Общество с ограниченной ответственностью Управляющая Компания «Ленинградская» (г. Заречный, ул. Ленинградская, д. 27).
6. Акционерное общество «Акватех» (г. Заречный, ул. Попова, д. 5)



АДМИНИСТРАЦИЯ ГОРОДСКОГО ОКРУГА ЗАРЕЧНЫЙ
ПОСТАНОВЛЕНИЕ

от 10.07.2023 № 851-П

г. Заречный

**О внесении изменений в постановление администрации городского округа Заречный от 24.03.2020 № 277-П
«О назначении ответственного лица по осуществлению муниципального лесного контроля на территории
городского округа Заречный»**

В целях осуществления муниципального лесного контроля на территории городского округа Заречный, на основании ст. ст. 28, 31 Устава городского округа Заречный

ПОСТАНОВЛЯЕТ:

1. Внести в постановление администрации городского округа Заречный от 24.03.2020 № 277-П «О назначении ответственного лица по осуществлению муниципального лесного контроля на территории городского округа Заречный», следующие изменения:

п. 1 изложить в следующей редакции:

«1. Назначить ответственным лицом по осуществлению муниципального лесного контроля в границах городского округа Заречный Каирову К.К., главного специалиста отдела муниципального хозяйства администрации городского округа Заречный.»

2. Опубликовать настоящее постановление в Бюллетене официальных документов городского округа Заречный и разместить на официальном сайте городского округа Заречный (www.gorod-zarechny.ru).

Исполняющий обязанности
Главы городского округа Заречный

О.П. Кириллов



АДМИНИСТРАЦИЯ ГОРОДСКОГО ОКРУГА ЗАРЕЧНЫЙ
ПОСТАНОВЛЕНИЕ

от 10.07.2023 № 852-П

г. Заречный

Об утверждении нормативной стоимости (единичных расценок) элементов благоустройства общественной территории в рамках реализации муниципальной программы «Формирование современной городской среды на территории городского округа Заречный на 2018 – 2027 годы» на 2024 год

В соответствии с постановлением Правительства Российской Федерации от 10.02.2017 № 169 «Об утверждении правил предоставления и распределения субсидий из федерального бюджета бюджетам субъектов Российской Федерации на поддержку государственных программ субъектов Российской Федерации и муниципальных программ формирования современной городской среды», постановлением Правительства Свердловской области от 31.10.2017 № 805-ПП «Об утверждении государственной программы Свердловской области «Формирование современной городской среды на территории Свердловской области на 2018-2027 годы», в целях реализации муниципальной программы «Формирование современной городской среды на территории городского округа Заречный на 2018 – 2027 годы», утвержденной постановлением администрации городского округа Заречный от 28.09.2017 № 1068-П, на основании ст. ст. 28, 31 Устава городского округа Заречный администрация городского округа Заречный

ПОСТАНОВЛЯЕТ:

1. Утвердить нормативную стоимость (единичные расценки) элементов благоустройства общественной территории в рамках реализации муниципальной программы «Формирование современной городской среды на территории городского округа Заречный на 2018 – 2027 годы» на 2024 год (прилагается).
2. Опубликовать настоящее постановление в Бюллетене официальных документов городского округа Заречный и разместить на официальном сайте городского округа Заречный (www.gorod-zarechny.ru).

Исполняющий обязанности
Главы городского округа Заречный

О.П. Кириллов

УТВЕРЖДЕНА

постановлением администрации городского округа
Заречный

от 10.07.2023 № 852-П

«Об утверждении нормативной стоимости (единичных расценок) элементов благоустройства общественной территории в рамках реализации муниципальной программы «Формирование современной городской среды на территории городского округа Заречный на 2018 – 2027 годы» на 2024 год»

Нормативная стоимость (единичные расценки) элементов благоустройства общественной территории в рамках реализации муниципальной программы «Формирование современной городской среды на территории городского округа Заречный на 2018 – 2027 годы»
на 2024 год

№ п/п	Наименование	Ед. измерения	Стоимость единицы, руб. (не более)
1	Асфальт	м ²	6 000,00
2	Пошаговые плиты	м ²	6 100,00
3	Плитняк	м ²	3 000,00
4	Деревянный настил на сваях	м ²	12 000,00
5	Песок	м ²	3 000,00
6	Плитка	м ²	3 200,00
7	Газон посевной	м ²	650,00
8	Жимолость Амфора	м ²	230,00
9	Светодиодный светильник Тсана 45	шт.	92 000,00
10	Опора 4 м	шт.	50 000,00
11	Светодиодный светильник Ксеон	шт.	80 000,00
12	Светодиодный светильник боллард	шт.	55 000,00
13	Светодиодный светильник Ленд	шт.	25 000,00
14	Встраиваемый светильник Брайтелек	шт.	16 000,00
15	Скамья Верона Дельта	шт.	45 000,00
16	Скамья Дуга прямая	шт.	40 000,00
17	Парковая скамья Домино сегмент 2	шт.	48 000,00
18	Парковая скамья Домино сегмент 1	шт.	38 000,00
19	Урна	шт.	25 000,00
20	Пергола	шт.	4 000 000,00
21	Лабиринт с обучающими стендами	шт.	2 600 000,00
22	Арт-объект	шт.	450 000,00
23	Переговорные трубы	шт.	200 000,00
24	Калейдоскоп	шт.	450 000,00
25	Слуховая труба	шт.	280 000,00
26	Пеньки	шт.	60 000,00
27	Бревна балансировочные	шт.	320 000,00



АДМИНИСТРАЦИЯ ГОРОДСКОГО ОКРУГА ЗАРЕЧНЫЙ
РАСПОРЯЖЕНИЕ

от 07.07.2023 № 125-од

г. Заречный

**О внесении изменений в План мероприятий по составлению
проекта бюджета городского округа Заречный на 2024 год и плановый период 2025 и 2026 годов, утвержденный
распоряжением администрации городского округа Заречный от 09.06.2023 № 86-од**

В соответствии с решением Думы городского округа Заречный от 30.08.2021 № 69-Р "Об утверждении Положения о бюджетном процессе в городском округе Заречный", в целях организации составления проекта бюджета городского округа Заречный на 2024 год и плановый период 2025 и 2026 годов, руководствуясь статьями 28, 31 Устава городского округа Заречный

1. Внести в План мероприятий по составлению проекта бюджета городского округа Заречный на 2024 год и плановый период 2025 и 2026 годов, утвержденный распоряжением администрации городского округа Заречный от 09.06.2023 № 86-од, следующее изменение:

изложить строки 13, 21 таблицы в новой редакции (приложение).

2. Настоящее распоряжение вступает в силу с даты подписания.

3. Опубликовать настоящее распоряжение в Бюллетене официальных документов городского округа Заречный и разместить на официальном сайте городского округа Заречный (www.gorod-zarechny.ru).

Глава
городского округа Заречный

А.В. Захарцев

Приложение
к распоряжению администрации
городского округа Заречный
от 07.07.2023 № 125-од

13	Представление в Финансовое управление администрации городского округа Заречный в случае принятия решения о корректировке прогноза социально-экономического развития территории городского округа, предложения по изменению прогноза социально-экономического развития городского округа Заречный	28 сентября 2023 года	Администрация городского округа Заречный
21	Разработка проекта изменений бюджетного прогноза городского округа Заречный на долгосрочный период (2024-2029 годов)	При необходимости	Финансовое управление администрации городского округа Заречный

Извещение о проведении собрания о согласовании местоположения границ земельного участка

Кадастровым инженером Бордовской Ангилиной Викторовной. (Свердловская обл., г. Заречный, ул. Олимпийская, 3-27. E-mail: bordovskaya@mail.ru, тел. 8(912)605-32-61, номер регистрации в государственном реестре лиц, осуществляющих кадастровую деятельность: 31231) выполняются кадастровые работы в отношении земельного участка, расположенного: Свердловская область, г. Заречный, СНТ «Юбилейный», № 47А с кадастровым номером 66:42:0101023:128 в кадастровом квартале 66:42:0101023.

Заказчиком кадастровых работ является Присяжнюк Светлана Геннадьевна (г. Заречный, ул. Таховская, 24-31, тел: 8-922-104-04-10)

Собрание по поводу согласования местоположения границы состоится по адресу: Свердловская обл., г. Заречный, ул. Олимпийская, д.3, кв.1, 12 августа 2023г. в 10 часов 00 минут.

С проектом межевого плана земельного участка можно ознакомиться по адресу: Свердловская обл., г. Заречный, ул. Олимпийская, д.3, кв.1.

Требования о проведении согласования местоположения границ земельных участков на местности принимаются с 12 июля 2023г. по 12 августа 2023г., обоснованные возражения о местоположении границ земельных участков после ознакомления с проектом межевого плана принимаются с 12 июля 2023г. по 12 августа 2023г, по адресу: Свердловская обл., г. Заречный, ул. Олимпийская, д.3, кв.1.

Смежные земельные участки, с правообладателями которых требуется согласовать местоположение границы:

1. Земельный участок с кадастровым номером 66:42:0101023:139; Свердловская область, г. Заречный, СНТ «Юбилейный», № 47.

При проведении согласования местоположения границ при себе необходимо иметь документ, удостоверяющий личность, а также документы о правах на земельный участок (часть 12 статьи 39, часть 2 статьи 40 Федерального закона от 24 июля 2007 г. N 221-ФЗ "О кадастровой деятельности").

Извещение о предстоящем предоставлении земельного участка

В соответствии со ст. 39.18 Земельного кодекса Российской Федерации администрация городского округа Заречный извещает о предстоящем предоставлении земельного участка общей площадью 982,0 кв. м, расположенного по адресу Российская Федерация, Свердловская обл., г.о. Заречный, с. Мезенское, ул. Рабочая, з/у 2/1, с разрешенным использованием «для ведения личного подсобного хозяйства», вид права – аренда, категория земель – земли населенных пунктов (ознакомиться со схемой расположения земельного участка можно в имущественном отделе Управления правовых и имущественных отношений администрации городского округа Заречный (г. Заречный, ул. Невского, дом 3, тел. 74085).

Граждане, заинтересованные в предоставлении вышеуказанного земельного участка, в течение 30 дней со дня опубликования настоящего извещения вправе подавать заявление о намерении участвовать в аукционе на право заключения договора аренды вышеуказанного земельного участка.

Заявления принимаются в письменном виде по адресу: Свердловская область, г. Заречный, ул. Невского, д. 3, 220 каб. ежедневно в рабочие дни с 08.00 до 17.00 (обед с 12.00 до 13.00). В электронном виде: gsp_zar@mail.ru.

СОДЕРЖАНИЕ:

№ п/п	Наименование	Стр.
1	Постановление администрации городского округа Заречный от 05.07.2023 № 817-П «Об утверждении средней рыночной стоимости одного квадратного метра жилого помещения, сложившейся в границах городского округа Заречный на 3 квартал 2023 года»	1
2	Постановление администрации городского округа Заречный от 06.07.2023 № 825-П «О проведении конкурса «Новые Созидатели» в 2023 году»	4
3	Постановление администрации городского округа Заречный от 06.07.2023 № 826-П «Об установлении публичного сервитута»	11
4	Постановление администрации городского округа Заречный от 06.07.2023 № 838-П «О внесении изменений в Перечень мест, определенных для отбывания уголовного наказания осужденными к исправительным работам на территории городского округа Заречный, утвержденный постановлением администрации городского округа Заречный от 05.04.2016 № 415-П»	38
5	Постановление администрации городского округа Заречный от 10.07.2023 № 851-П «О внесении изменений в постановление администрации городского округа Заречный от 24.03.2020 № 277-П «О назначении ответственного лица по осуществлению муниципального лесного контроля на территории городского округа Заречный»	40
6	Постановление администрации городского округа Заречный от 10.07.2023 № 852-П «Об утверждении нормативной стоимости (единичных расценок) элементов благоустройства общественной территории в рамках реализации муниципальной программы «Формирование современной городской среды на территории городского округа Заречный на 2018 – 2027 годы» на 2024 год»	41
7	Распоряжение администрации городского округа Заречный от 07.07.2023 № 125-од «О внесении изменений в План мероприятий по составлению проекта бюджета городского округа Заречный на 2024 год и плановый период 2025 и 2026 годов, утвержденный распоряжением администрации городского округа Заречный от 09.06.2023 № 86-од»	43
8	Извещение о проведении собрания о согласовании местоположения границ земельного участка	45
9	Извещение о предстоящем предоставлении земельного участка	46

«Бюллетень официальных документов городского округа Заречный»

Официальное издание органов местного самоуправления городского округа Заречный.

Издается в соответствии с Решением Думы городского округа Заречный от 16 ноября 2006 г. №143-Р «О внесении изменений в

Положение о муниципальных правовых актах городского округа Заречный».

Редакционный совет: Председатель Ю.Ф.Гуторова, член редсовета А.А. Корнильцева, Т.А. Шевченко.

Адрес: 624250, Свердловская обл., г. Заречный, ул. Невского, д. 3 тел. (34377)72705

Подписано в печать 12.07.2023 г. Тираж 32 экз. Распространяется бесплатно.