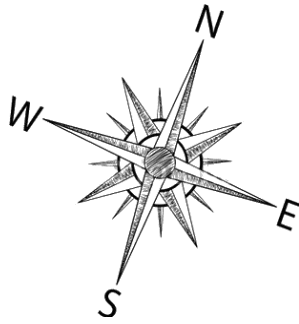


Форма

9П



## ООО «РЕГИОНГЕОПРОЕКТ»

Заказчик:  
Администрация городского округа Заречный

МК №0862300039618000200-0163222-  
018/ППМл

### **Выполнение работ по разработке проекта планировки и проекта межевания территории улично-дорожной сети ул. Курчатова и постановке земельного участка улично- дорожной сети на государственный кадастровый учет**

### ТОМ 3. ПРОЕКТ МЕЖЕВАНИЯ

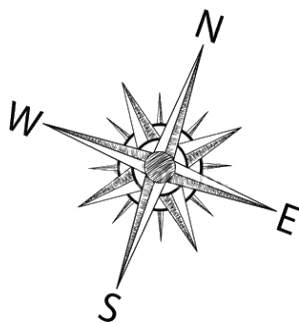
Согласовано:

Инд. N подл.	Подпись и дата	Взам. инв. N

Екатеринбург, 2018

Форма

9П



ООО «РЕГИОНГЕОПРОЕКТ»

**Выполнение работ по разработке проекта планировки и проекта межевания территории улично-дорожной сети ул. Курчатова и постановке земельного участка улично-дорожной сети на государственный кадастровый учет**

ТОМ 3. ПРОЕКТ МЕЖЕВАНИЯ

Согласовано:

Инва. N подл.	Подпись и дата	Взам. инв. N

Директор



В. П. Плаксин

Екатеринбург, 2018

Форма

9П

## Проект разработан авторским коллективом в составе:

Должность	Роспись	Ф.И.О.
Главный инженер проекта		Криницына Е. В.
Кадастровый инженер		Баландин Д. В.

Согласовано:

Взам. инв. N

Подпись и дата

Инв. N подл.

## СОСТАВ ПРОЕКТА

№ п\п	Наименование	№ ТОМОВ ЛИСТОВ	КОЛ-ВО ЛИСТОВ
1	2	3	4
<b>Проект планировки территории</b>			
<b>Основная (утверждаемая) часть</b>			
1	Чертёж красных линий, М 1:5000	1.1	1
2	Чертеж границ зон планируемого размещения линейных объектов, схема границ зон с особыми условиями использования территории, схема размещения линейных объектов инженерной инфраструктуры, М 1:5000	1.2	1
3	Том 1. Положение о размещении, характеристиках и параметрах линейных объектов	13	
<b>Материалы по обоснованию</b>			
4	Схема расположения элементов планировочной структуры, М 1:10000	2.1	1
5	Схема использования территории в период подготовки проекта планировки территории (опорный план), М 1:5000	2.2	1
6	Схема организации улично-дорожной сети, М1:5000	2.3	1
8	Том 2. Пояснительная записка	29	
<b>Проект межевания территории</b>			
<b>Основная (утверждаемая) часть</b>			
9	Чертеж межевания территории, первая очередь М 1:5000	3.1	1
10	Чертеж межевания территории, расчетный срок М 1:5000	3.2	1
11	Том 3. Пояснительная записка	42	

Форма

9П

Согласовано:

И.нв. N подл.	Подпись и дата	Взам. инв. N

## Оглавление

Введение.....	6
1.1 Методические подходы, применяемые при разработке проектных решений по формированию и перераспределению земельных участков .....	7
1.2 Анализ сведений о земельных участках, расположенных в границах проектирования.....	8
1.3 Обоснование проектных решений по формированию и перераспределению земельных участков застроенных, планируемых для предоставления физическим и юридическим лицам для строительства, планируемых для размещения объектов капитального строительства федерального, регионального или местного значения.....	8
1.4 Сведения о земельных участках, формируемых и преобразуемых (на период строительства).....	11
Приложение 1 .....	14
Приложение 2 .....	19
Приложение 3 .....	32

Форма

9П

Согласовано:

Инва. N подл.      Подпись и дата      Взам. инв. N

Форма

9П

## Введение

Федеральным законом от 20 марта 2011 г. № 41-ФЗ были внесены изменения в Градостроительный кодекс РФ, в соответствии с которыми для строительства или реконструкции линейных объектов подготовка градостроительного плана земельного участка (ГПЗУ) не требуется. По новым требованиям разработка проектной документации для строительства или реконструкции таких объектов должна осуществляться на основании проекта планировки и проекта межевания территории.

Согласно п. 2 (в) «Положения о составе разделов проектной документации и требованиях к их содержанию», утвержденного постановлением Правительства Российской Федерации от 16.02.2008 г. № 87, к линейным объектам относятся автомобильные и железные дороги, линии связи, линии электропередачи, магистральные трубопроводы и другие подобные объекты.

Проект межевания территории для размещения линейного объекта выполнен в соответствии с действующей законодательно-нормативной и методической документации:

1. Градостроительный кодекс Российской Федерации;
2. Земельный кодекс Российской Федерации;
3. Водный кодекс Российской Федерации;
4. Нормативы градостроительного проектирования Свердловской области НГПСО 1-2009.66;
5. Федеральный закон № 221-ФЗ от 24.07.2007 «О кадастровой деятельности»;
6. СП 42.13330.2016 "СНиП 2.07.01-89\* Градостроительство. Планировка и застройка городских и сельских поселений";
7. Постановление Правительства РФ от 12 мая 2017 г. № 564 «Об утверждении Положения о составе и содержании проектов планировки территории, предусматривающих размещение одного или нескольких линейных объектов»;
8. Приказ от 25 апреля 2017 года N 742/пр «О Порядке установления и отображения красных линий, обозначающих границы территорий, занятых линейными объектами и (или) предназначенных для размещения линейных объектов».

Документация выполнена на основании следующих материалов:

1. Генеральный план городского округа Заречный.
2. Правила землепользования городского округа Заречный.
3. Программа комплексного развития систем коммунальной инфраструктуры городского округа Заречный.
4. Нормативы градостроительного проектирования территории городского округа Заречный.

--

Прим.: в соответствии с частью 11 ст. 45 Градостроительного кодекса Российской Федерации, проект планировки территории, решение о подготовке которого принято органом исполнительной власти субъекта Российской Федерации, не может быть подготовлен на основании документов территориального планирования (генеральных планов) муниципальных образований, правил землепользования и застройки муниципальных образований

**Кадастровые планы территорий (кадастровых кварталов), выписки из ЕГРН земельных участков, по которым проходит объект проектирования.**

Согласовано:

Взам. инв. N

Подпись и дата

Инв. N подл.

Форма

9П

# 1 Проект межевания территории

## 1.1 Методические подходы, применяемые при разработке проектных решений по формированию и перераспределению земельных участков

Проект межевания территории разрабатывается в составе проекта планировки территории. Результатом проекта межевания территорий является определение местоположения проектных границ земельных участков.

При разработке проекта межевания предусматривается решение двух задач:

- организация рациональной планировочной структуры территории, возникающей в результате межевания;
- организация рациональной планировки каждого земельного участка, образуемого в результате межевания территории.

Под рациональной планировкой территории понимается:

- создание планировочной структуры территории, включающей в себя все элементы градостроительного обустройства территории в соответствии с градостроительной документацией,
- минимизация системы публичных сервитутов, а также справедливое распределение территории, обременяющее одни земельные участки в интересах других, или для использования в общественных целях,
- обеспечение планировочными элементами территории для полноценного использования каждого земельного участка с минимальными издержками для него, а именно наикратчайшие пути выезда с него на общие проезды,
- защита территорий, зарезервированных для общественных и государственных нужд, посредством определения границ соответствующих земельных участков,
- выявление территориальных ресурсов, которые могут быть использованы для создания новых объектов недвижимого имущества или для развития существующих, включая имущество, предназначенное для общественного использования.

Под рациональной планировкой земельного участка понимается:

- обеспечение планировкой земельного участка эксплуатационной самодостаточности объекта недвижимого имущества, включая сохранения им тех эксплуатационных свойств, которыми он характеризуется в соответствии с действующей документацией,
- обеспечение возможности проведения ремонта зданий и сооружений, составляющих недвижимое имущество, т.е. резервирование в пределах земельного участка пространства, необходимого для реализации стандартной технологии мероприятий ремонта,
- обеспечение возможностей многовариантного пространственного и функционального развития недвижимого имущества.

В соответствии с действующими нормативными правовыми актами (Градостроительный кодекс РФ, Земельный кодекс РФ и другие нормативные

Согласовано:

Взам. инв. N

Подпись и дата

Инв. N подл.

Форма

9П

документы) проект межевания территории включает в себя чертежи межевания территории, на которых отображаются:

- красные линии, утвержденные в составе проекта планировки;
- линии отступа от красных линий в целях определения места допустимого размещения зданий, строений, сооружений;
- границы застроенных земельных участков, в том числе границы земельных участков, на которых расположены линейные объекты;
- границы формируемых земельных участков, планируемых для предоставления физическим и юридическим лицам для строительства;
- границы земельных участков, предназначенных для размещения объектов капитального строительства федерального, регионального или местного значения;
- границы территорий объектов культурного наследия;
- границы зон с особыми условиями использования территорий;
- границы зон действия публичных сервитутов.

### **1.2 Анализ сведений о земельных участках, расположенных в границах проектирования**

Местоположение объекта: Российская Федерация, Свердловская область, г. Заречный.

Согласно полученным сведениям государственного кадастра недвижимости на территории в границах проектирования и по периметру рассматриваемого участка имеются оформленные земельные участки (информация об участках представлена в Приложении 1.

### **1.3 Обоснование проектных решений по формированию и перераспределению земельных участков застроенных, планируемых для предоставления физическим и юридическим лицам для строительства, планируемых для размещения объектов капитального строительства федерального, регионального или местного значения**

#### ***Порядок формирования границ земельных участков и рекомендации по порядку установления границ на местности***

Межевание территории имеет своей целью определение и установление границ территории общего пользования (ул. Курчатова).

Площадь территории в горницах красных линий улицы составляет: 7,37 га.

Факторами, определяющими границы образуемых земельных участков под размещение улично-дорожной сети, условиями, накладывающими ограничения на функциональное использование участка в рассматриваемом районе, являются:

- планируемые линии застройки – линии отступа застройки;
- красные линии, установленные в проекте планировки территории;
- смежные сохраняемые земельные участки под существующими и строящимися объектами недвижимости;

Согласовано:

Взам. инв. N

Подпись и дата

Инв. N подл.



Форма

9П

-фактическое использование земельных участков  
 -Правила землепользования и застройки городского округа Заречный, утвержденные решением Думы городского округа Заречный от 8.06.2017 № 83-Р.

Образуемые земельные участки находятся в территориальной зоне ТОП "Территории общего пользования", О-Д Общественно-деловая зона, Р-1 Зона рекреационного назначения.

Согласно ст. 1 ч. 12 Градостроительного кодекса РФ, территории общего пользования - территории, которыми беспрепятственно пользуется неограниченный круг лиц (в том числе площади, улицы, проезды, набережные, береговые полосы водных объектов общего пользования, скверы, бульвары).

В соответствии со ст. 36 ч. 4 Градостроительного кодекса РФ градостроительные регламенты на территории общего пользования не распространяются.

Рекреационная зона - территории, предназначенные для обеспечения правовых условий сохранения и использования существующего природного ландшафта и создания экологически чистой окружающей среды в интересах здоровья населения.

Основные виды разрешенного использования недвижимости:

N	Код	Наименование вида разрешенного использования	Описание вида разрешенного использования
1.	3.1	Коммунальное обслуживание	Размещение объектов капитального строительства в целях обеспечения физических и юридических лиц коммунальными услугами, в частности: поставки воды, тепла, электричества, газа, предоставления услуг связи, отвода канализационных стоков, очистки и уборки объектов недвижимости (котельных, водозаборов, очистных сооружений, насосных станций, водопроводов, линий электропередачи, трансформаторных подстанций, газопроводов, линий связи, телефонных станций, канализаций, стоянок, гаражей и мастерских для обслуживания уборочной и аварийной техники, а также зданий или помещений, предназначенных для приема физических и юридических лиц в связи с предоставлением им коммунальных услуг)
2.	9.1	Охрана природных территорий	Сохранение отдельных естественных качеств окружающей природной среды путем ограничения хозяйственной деятельности в данной зоне, в частности: создание и уход за запретными полосами, создание и уход за защитными лесами, в том числе городскими лесами, лесами в лесопарках, и иная хозяйственная деятельность, разрешенная в защитных лесах, соблюдение режима использования природных ресурсов в заказниках, сохранение свойств земель, являющихся особо ценными
3.	11.1	Общее пользование водными объектами	Использование земельных участков, примыкающих к водным объектам способами, необходимыми для осуществления общего водопользования (водопользования, осуществляемого гражданами для личных нужд, а также забор (изъятие) водных ресурсов для целей питьевого и хозяйственно-бытового водоснабжения, купание, использование маломерных судов, водных мотоциклов и других технических средств, предназначенных для отдыха на водных объектах, водопой, если соответствующие запреты не установлены законодательством)

Согласовано:

Взам. инв. N

Подпись и дата

Инв. N подл.

N	Код	Наименование вида разрешенного использования	Описание вида разрешенного использования
4.	11.2	Специальное пользование водными объектами	Использование земельных участков, примыкающих к водным объектам способами, необходимыми для специального водопользования (забор водных ресурсов из поверхностных водных объектов, сброс сточных вод и (или) дренажных вод, проведение дноуглубительных, взрывных, буровых и других работ, связанных с изменением дна и берегов водных объектов)
5.	12.0	Земельные участки (территории) общего пользования	Размещение объектов улично-дорожной сети, автомобильных дорог и пешеходных тротуаров в границах населенных пунктов, пешеходных переходов, набережных, береговых полос водных объектов общего пользования, скверов, бульваров, площадей, проездов, малых архитектурных форм благоустройства

Общественно-деловая зона - территории, застроенные или планируемые к застройке административно-деловыми зданиями, банковскими, торговыми, зданиями многофункционального назначения, объектами лечебно-оздоровительного назначения, высшего, среднего профессионального образования, а также объектами спортивного, культурно-зрелищного назначения и объектами торгового и обслуживающего назначения.

#### Основные виды разрешенного использования недвижимости:

N	Код	Наименование вида разрешенного использования	Описание вида разрешенного использования
1.	2.7	Обслуживание жилой застройки	Размещение объектов капитального строительства, размещение которых предусмотрено видами разрешенного использования с кодами 3.1, 3.2, 3.3, 3.4, 3.4.1, 3.5.1, 3.6, 3.7, 3.10.1, 4.1, 4.3, 4.4, 4.6, 4.7, 4.9, если их размещение необходимо для обслуживания жилой застройки, а также связано с проживанием граждан, не причиняет вреда окружающей среде и санитарному благополучию, не нарушает права жителей, не требует установления санитарной зоны
2.	3.0	Общественное использование объектов капитального строительства	Размещение объектов капитального строительства в целях обеспечения удовлетворения бытовых, социальных и духовных потребностей человека. Содержание данного вида разрешенного использования включает в себя содержание видов разрешенного использования с кодами 3.1 - 3.10.2
3.	3.5	Образование и просвещение	Размещение объектов капитального строительства, предназначенных для воспитания, образования и просвещения (детские ясли, детские сады, школы, лицеи, гимназии, профессиональные технические училища, колледжи, художественные, музыкальные школы и училища, образовательные кружки, общества знаний, институты, университеты, организации по переподготовке и повышению квалификации специалистов и иные организации, осуществляющие деятельность по воспитанию, образованию и просвещению). Содержание данного вида разрешенного использования включает в себя содержание видов разрешенного использования с кодами 3.5.1 - 3.5.2
4.	4.0	Предпринимательство	Размещение объектов капитального строительства в целях извлечения прибыли на основании торговой, банковской и иной

Согласовано:

Взам. инв. N

Подпись и дата

Инв. N подл.

Форма 9П		N	Код	Наименование вида разрешенного использования	Описание вида разрешенного использования
					предпринимательской деятельности. Содержание данного вида разрешенного использования включает в себя содержание видов разрешенного использования, предусмотренных кодами 4.1 - 4.10
		5.	5.0	Отдых (рекреация)	Обустройство мест для занятия спортом, физической культурой, пешими или верховыми прогулками, отдыха и туризма, наблюдения за природой, пикников, охоты, рыбалки и иной деятельности; создание и уход за парками, городскими лесами, садами и скверами, прудами, озерами, водохранилищами, пляжами, береговыми полосами водных объектов общего пользования, а также обустройство мест отдыха в них. Содержание данного вида разрешенного использования включает в себя содержание видов разрешенного использования с кодами 5.1 - 5.5
		6.	8.3	Обеспечение внутреннего порядка	Размещение объектов капитального строительства, необходимых для подготовки и поддержания в готовности органов внутренних дел и спасательных служб, в которых существует военизированная служба; размещение объектов гражданской обороны, за исключением объектов гражданской обороны, являющихся частями производственных зданий
		7.	11.1	Общее пользование водными объектами	Использование земельных участков, примыкающих к водным объектам способами, необходимыми для осуществления общего водопользования (водопользования, осуществляемого гражданами для личных нужд, а также забор (изъятие) водных ресурсов для целей питьевого и хозяйственно-бытового водоснабжения, купание, использование маломерных судов, водных мотоциклов и других технических средств, предназначенных для отдыха на водных объектах, водопой, если соответствующие запреты не установлены законодательством)
		8.	12.0	Земельные участки (территории) общего пользования	Размещение объектов улично-дорожной сети, автомобильных дорог и пешеходных тротуаров в границах населенных пунктов, пешеходных переходов, набережных, береговых полос водных объектов общего пользования, скверов, бульваров, площадей, проездов, малых архитектурных форм благоустройства

Согласовано:

Взам. инв. N

Подпись и дата

Инв. N подл.

#### 1.4 Сведения о земельных участках, формируемых и преобразуемых

Координирование объектов землепользования выполнено графически в системе координат МСК-66, зона 1, на основе предоставленного топографо-геодезического материала.

Установление границ земельных участков на местности следует выполнять в соответствии с требованиями федерального законодательства, а также инструкции по проведению межевания.

Вынос межевых знаков на местность необходимо выполнить в комплексе землеустроительных работ с обеспечением мер по уведомлению заинтересованных лиц и согласованию с ними границ.

Форма

9П

Размежеванная территория состоит из следующих видов земельных участков: земельные участки (территории) общего пользования 12.0, коммунальное обслуживание 3.1, отдых (рекреация) 5.0, присвоенных в соответствии с приказом «О внесении изменений в классификатор видов разрешенного использования земельных участков, утвержденных приказом Минэкономразвития России от 01.09.2014 г.№540».

**Проектом межевания территории на первую очередь**, с целью определения и установление границ территории общего пользования (ул. Курчатова) предлагается:

1. Образование земельного участка (ЗУ 1) с видом разрешенного использования земельные участки (территории) общего пользования 12.0, путем перераспределения участков с кадастровыми номерами: 66:42:0102001:974 (под стоянку для хранения автомобилей), 66:42:0102001:1178 (под объект рекламного щита, для установки и эксплуатации рекламных конструкций), 66:42:0102001:802 (под объект наружной рекламы (рекламный щит), 66:42:0102001:975 (под стоянку для хранения автомобилей) 66:42:0102001:1179 (под объект рекламного щита, для установки и эксплуатации рекламных конструкций), 66:42:0102001:976 (под стоянку для хранения автомобилей), 66:42:0101018:25 (под объект наружной рекламы), и земель кадастровых кварталов 66:42:0101011, 66:42:0101018, 66:42:0101035, 66:42:0102001, 66:42:0101026, 66:42:0101027, 66:42:0101031, государственная собственность на которые не разграничена.
2. Образование земельного участка из земель кадастрового квартала 66:42:0102001 государственная собственность на который не разграничена, с видом разрешенного использования коммунальное обслуживание 3.1., под существующую трансформаторную подстанцию
3. Раздел земельного участка с кадастровым номером 66:42:0102001:1027 (под объект городское леса) на 3 земельных участка ЗУ3, ЗУ4, ЗУ5, с видом разрешенного использования отдых (рекреация) 5.0;
4. Раздел земельного участка с кадастровым номером 66:42:0101018:243 (под элементы благоустройства территории общего пользования) на 2 земельных участка ЗУ6, ЗУ7, с видом использования земельные участки (территории) общего пользования 12.0;
5. Раздел земельного участка с кадастровым номером 66:42:0101018:38 (под городские леса) на 3 земельных участка ЗУ8,

Согласовано:

Взам. инв. N

Подпись и дата

Инв. N подл.

Форма

9П

ЗУ9, ЗУ10 с видом разрешенного использования отдых (рекреация) 5.0;

Нумерация участков, их площадь представлены на «Чертеже межевания территории, первая очередь», координаты приведены в приложении 2.

В рамках данной работы будет осуществлена постановка на кадастровый учет земельного участка ЗУ1, дальнейшее формирование улицы Курчатова в красных линиях может быть осуществлено в соответствии с Чертежом межевания на расчетный срок.

**Проектом межевания на расчётный срок предлагается:**

1. Образование многоконтурного земельного участка (ЗУ 1/1) с видом разрешенного использования земельные участки (территории) общего пользования 12.0, путем объединения ранее образованных участков ЗУ1, ЗУ3, ЗУ5, ЗУ6, ЗУ8.

Нумерация участков, их площадь представлены на «Чертеже межевания территории, на расчетный срок», координаты приведены в приложении 3.

Согласовано:

И.нв. N подл. Подпись и дата

Взам. инв. N

Перечень существующих земельных участков, расположенных в границах проекта

Тип объекта	КН	Площадь по док.	Площадь, m2	Вид разрешенного использования	Местоположение
1	2	3	4	5	6
Кадастр\Участок(Уточненный)	66:42:0102001:975	1417[13]	1417	Под стоянку для хранения автомобилей	обл. Свердловская, г. Заречный, ул. Курчатова, дом 29, корпус 3
Кадастр\Участок(Уточненный)	66:42:0102001:1559	80[3]	80	под временный объект розничной торговли (павильон)	Свердловская область, г. Заречный, в 33 м по направлению на юго-запад от жилого дома №29/3 по ул. Курчатова
Кадастр\Участок(Уточненный)	66:42:0101031:34	4380[23]	4380	Для размещения домов многоэтажной жилой застройки	обл. Свердловская, г. Заречный, ул. Курчатова, дом № 29
Кадастр\Участок(Уточненный)	66:42:0102001:1010	62397[87]	62398	под городские леса	обл. Свердловская, г. Заречный, ул. Курчатова, в 43 метрах на запад от дома №31/2 (участок леса, квартал III)
Кадастр\Участок(Уточненный)	66:42:0101031:2	145[4.20]	145	для инженерной инфраструктуры (трансформаторной подстанции № 52)	обл. Свердловская, г. Заречный, ул. Курчатова, дом 31/1
Кадастр\Участок(Уточненный)	66:42:0101031:32	775[7]	776	Для размещения домов многоэтажной жилой застройки	обл. Свердловская, г. Заречный, ул. Курчатова, дом № 33
Кадастр\Участок(Уточненный)	66:42:0101031:2454	2747[18]	2747	под объекты благоустройства общего пользования	Свердловская область, г. Заречный, участок находится примерно в 10 м на юго-запад от жилого дома, расположенного по адресу: Свердловская область, г. Заречный, ул. Алещенкова, 16
Кадастр\Участок(Уточненный)	66:42:0101031:33	4457[23]	4457	Для размещения домов многоэтажной жилой застройки	обл. Свердловская, г. Заречный, ул. Курчатова, дом № 31
Кадастр\Участок(Уточненный)	66:42:0102001:976	1449[13]	1449	Под стоянку для хранения автомобилей	обл. Свердловская, г. Заречный, ул. Курчатова, дом 25, корпус 2
Кадастр\Участок(Уточненный)	66:42:0102001:62	2001[31.30]	2000	для канализационной насосной станции № 3	обл. Свердловская, г. Заречный
Кадастр\Участок(Уточненный)	66:42:0101031:3030	1513[14]	1513	многофункциональные деловые здания	Свердловская область, г. Заречный, ул. Кузнецова, д. 2а
Кадастр\Участок(Уточненный)	66:42:0101031:63	3986[22.10]	3986	для строительства и эксплуатации клубных помещений	обл. Свердловская, г. Заречный, ул. Курчатова, дом № 25
Кадастр\Участок(Уточненный)	66:42:0102001:1179	2[1]	2	под объект рекламного щита, для установки и эксплуатации рекламных конструкций	обл. Свердловская, г. Заречный, ул. Курчатова, примерно в 35 метрах по направлению на северо-запад от жилого дома №27, корпус 2
Кадастр\Участок(Уточненный)	66:42:0101031:35	4401[23]	4400	Для размещения домов многоэтажной	обл. Свердловская, г. Заречный, ул. Курчатова, дом

Тип объекта	КН	Площадь по док.	Площадь, m2	Вид разрешенного использования	Местоположение
1	2	3	4	5	6
				жилой застройки	№ 27
Кадастр\Участок(Уточненный)	66:42:0102001:59	8[0.57]	8	для инженерной инфраструктуры (разъединителя выключателя нагрузки отдельно стоящего № 10)	обл. Свердловская, г. Заречный, ул. Курчатова, дом 27, корпус 2
Кадастр\Участок(Уточненный)	66:42:0102001:1009	58845[85]	58843	Под объект городские леса	обл. Свердловская, г. Заречный, ул. Курчатова, в 50 метрах на северо-запад от жилого дома №27 (участок леса, квартал IV)
Кадастр\Участок(Уточненный)	66:42:0101031:3134	222[5.22]	222	объект торговли (торгово-развлекательный центр (комплекс))	Свердловская область, г. Заречный
Кадастр\Участок(Уточненный)	66:42:0101031:30	1997[11]	1997	Для размещения домов многоэтажной жилой застройки	обл. Свердловская, г. Заречный, ул. Курчатова, дом № 41
Кадастр\Участок(Уточненный)	66:42:0101031:48	2281[17]	2281	Для размещения домов многоэтажной жилой застройки	обл. Свердловская, г. Заречный, ул. Алещенкова, дом № 25
Кадастр\Участок(Уточненный)	66:42:0102001:2311	1016[11]	1016	под объект торговли (муниципальный вещевой рынок)	Свердловская область, г. Заречный, район пересечения улиц Ленинградской и Курчатова
Кадастр\Участок(Уточненный)	66:42:0101031:86	549[8]	548	под объект общественного питания (кафе)	обл. Свердловская, г. Заречный, ул. Ленинградская, дом 26
Кадастр\Участок(Уточненный)	66:42:0102001:752	11835[38]	11835	для эксплуатации производственной базы	обл. Свердловская, г. Заречный, ул. Ленинградская, дом №28
Кадастр\Участок(Уточненный)	66:42:0000000:3185	1643[14.19]	1643	автомобильный транспорт	Свердловская область, г. Заречный, ул. Энергетиков
Кадастр\Участок(Уточненный)	66:42:0101031:28	1665[10]	1664	Для размещения домов многоэтажной жилой застройки	обл. Свердловская, г. Заречный, ул. Ленинградская, дом 26
Кадастр\Участок(Уточненный)	66:42:0101031:69	12135[38.50]	12134	для размещения административных и офисных зданий, объектов образования, науки, здравоохранения и социального обеспечения, физической культуры и спорта, культуры, искусства, религии	обл. Свердловская, г. Заречный, ул. Алещенкова, дом №25А
Кадастр\Участок(Уточненный)	66:42:0102001:2203	2500[17]	2500	для организации парковки к объекту торговли, питания и услуг	Свердловская область, г. Заречный, участок находится примерно в 35 метрах по направлению на запад от жилого дома, расположенного по адресу: Свердловская область, г. Заречный, ул. Курчатова, 33
Кадастр\Участок(Уточненный)	66:42:0102001:1178	2[1]	2	под объект рекламного щита, для установки и эксплуатации рекламных конструкций	обл. Свердловская, г. Заречный, ул. Алещенкова, примерно в 40 метрах по направлению на запад от жилого дома №25
Кадастр\Участок(Уточненный)	66:42:0101031:31	709[7]	709	многоквартирный жилой дом	обл. Свердловская, г. Заречный, ул. Курчатова, дом 35
Кадастр\Участок(Уточненный)	66:42:0101031:73	3778[21.50]	3777	под объект жилой застройки (жилые дома многоэтажной застройки)	обл. Свердловская, г. Заречный, III микрорайон, жилые дома №№15,16 (стр.)

Тип объекта	КН	Площадь по док.	Площадь, m2	Вид разрешенного использования	Местоположение
1	2	3	4	5	6
Кадастр\Участок(Уточненный)	66:42:0102001:974	1449[13]	1449	Под стоянку для хранения автомобилей	обл. Свердловская, г. Заречный, ул. Курчатова, дом 41
Кадастр\Участок(Уточненный)	66:42:0102001:770	759[10]	761	под объект торговли (муниципальный вещевой рынок)	обл. Свердловская, г. Заречный, район пересечения улиц Ленинградской и Курчатова
Кадастр\Участок(Уточненный)	66:42:0102001:802	2[0.49]	2	под объект наружной рекламы (рекламный щит)	обл. Свердловская, г. Заречный, ул. Курчатова, дом 31, корпус 2
Кадастр\Участок(Уточненный)	66:42:0102001:1008	82685[101]	82728	под городские леса	обл. Свердловская, г. Заречный, ул. Курчатова, в 55 метрах на запад от дома №35 (участок леса, квартал II)
Кадастр\Участок(Уточненный)	66:42:0101031:81	711[9]	711	строительство многоквартирного жилого дома 5 и более этажей	обл. Свердловская, г. Заречный, ул. Курчатова, магазин №47(стр.) в 3 мкр.
Кадастр\Участок(Уточненный)	66:42:0101035:4	992[8]	992	многоквартирный жилой дом	обл. Свердловская, г. Заречный, ул. Курчатова, дом №6
Кадастр\Участок(Уточненный)	66:42:0101035:2	40[2]	40	эксплуатация торгового киоска	обл. Свердловская, г. Заречный, ул. Курчатова, между домом №6 и домом №8
Кадастр\Участок(Уточненный)	66:42:0101035:3	852[7]	852	многоквартирный жилой дом	обл. Свердловская, г. Заречный, ул. Курчатова, дом №4
Кадастр\Участок(Уточненный)	66:42:0101035:7	42[2]	42	под объект торговли (торговый павильон)	обл. Свердловская, г. Заречный, ул. Курчатова, дом 6, восточнее
Кадастр\Участок(Уточненный)	66:42:0101035:10	165[4.49]	165	под объект инженерной инфраструктуры (кабельная линия 6 кВ)	обл. Свердловская, г. Заречный, от центральной распределительной подстанции в районе дома по улице Ленина,26 до ТП-14 около реабилитационного центра "Малахит"
Кадастр\Участок(Уточненный)	66:42:0101018:27	652[8.93]	652	под объект инженерной инфраструктуры (кабельная линия 6 кВ)	обл. Свердловская, г. Заречный, от центральной распределительной подстанции в районе дома по улице Ленина,26 до ТП-14 около реабилитационного центра "Малахит"
Кадастр\Участок(Уточненный)	66:42:0101035:5	796[7]	795	под многоквартирный жилой дом	обл. Свердловская, г. Заречный, ул. Курчатова, дом №8
Кадастр\Участок(Уточненный)	66:42:0101018:243	2237[17]	2237	под элементы благоустройства территории общего пользования	Свердловская область, г. Заречный, в 45 м по направлению на север от жилого дома по ул. Курчатова, 9
Кадастр\Участок(Уточненный)	66:42:0101011:7	1978[11]	1977	Для размещения домов многоэтажной жилой застройки	обл. Свердловская, г. Заречный, ул. Курчатова, дом №2
Кадастр\Участок(Уточненный)	66:42:0101011:15	160[4.43]	160	под павильон автобусной станции	обл. Свердловская, г. Заречный, участок расположен в 30 метрах на юго-восток от ориентира ул. Курчатова, дом 2
Уточненный	66:42:0000000:3231	52782[80.41]	52782	земельные участки (территории) общего	Свердловская область, г. Заречный, ул. Ленина



Тип объекта	КН	Площадь по док.	Площадь, m2	Вид разрешенного использования	Местоположение
1	2	3	4	5	6
				пользования	
Кадастр\Участок(Уточненный)	66:42:0101011:8	956[8]	956	Для размещения домов многоэтажной жилой застройки	обл. Свердловская, г. Заречный, ул. Ленина, дом №24
Кадастр\Участок(Декларированный)	66:42:0101011:9	40	34	для эксплуатации торгового киоска	обл. Свердловская, г. Заречный, ул. Курчатова, дом 2
Кадастр\Участок(Уточненный)	66:42:0101018:38	11550[38]	11549	под городские леса	обл. Свердловская, г. Заречный, в 36м к востоку от дома 8 ул.Курчатова-лесопарковая зона I.
Кадастр\Участок(Уточненный)	66:42:0101011:17	2[0.49]	2	Под объект рекламного щита - растяжки	обл. Свердловская, г. Заречный, ул. Ленина, дом 24
Кадастр\Участок(Уточненный)	66:42:0101012:4	2[0.49]	2	Под объект рекламного щита - растяжки	обл. Свердловская, г. Заречный, ул. Ленина, дом 24
Кадастр\Участок(Уточненный)	66:42:0101011:2	17675[47]	17673	эксплуатация здания школы №2	обл. Свердловская, г. Заречный, ул. Ленина, дом 22
Уточненный	66:42:0101018:427	416[7.14]	416	мойки автомобилей с очистными сооружениями и оборотной системой водоснабжения (модульного типа)	Свердловская область, г. Заречный, ул. Курчатова
Городские леса	66:42:0102001:1027	134233[128]	134231	Под объект городские леса	обл. Свердловская, г. Заречный, ул. Курчатова, в 40 метрах на запад от жилого дома, 21 (участок леса, квартал V)
Кадастр\Участок(Уточненный)	66:42:0101035:6	2986[13]	2985	многоквартирный жилой дом	обл. Свердловская, г. Заречный, ул. Клары Цеткин, дом № 23
Уточненный	66:42:0101018:16	1490[14]	1490	под объект торговли	обл. Свердловская, г. Заречный, ул. Курчатова, дом 17
Кадастр\Участок(Уточненный)	66:42:0101027:12	1524[13]	1524	многоквартирный жилой дом	обл. Свердловская, г. Заречный, ул. Курчатова, дом №23
Кадастр\Участок(Уточненный)	66:42:0101027:403	10972[37]	10972	охрана природных территорий	Свердловская область, г. Заречный, примерно в 10 метрах на юг от жилого дома №23 по ул. Курчатова
Кадастр\Участок(Уточненный)	66:42:0101026:1	2701[90]	2700	под объект для общественно-деловых целей (гостиница "Тахов")	обл. Свердловская, г. Заречный, ул. Таховская, дом 2
Кадастр\Участок(Уточненный)	66:42:0101027:9	3402[15]	3401	Для размещения домов многоэтажной жилой застройки	обл. Свердловская, г. Заречный, ул. Курчатова, дом №21
Кадастр\Участок(Уточненный)	66:42:0101018:10	966[8]	966	многоквартирный жилой дом	обл. Свердловская, г. Заречный, ул. Курчатова, дом №11
Кадастр\Участок(Уточненный)	66:42:0101018:11	902[12]	902	Для размещения домов многоэтажной жилой застройки	обл. Свердловская, г. Заречный, ул. Курчатова, дом №13
Кадастр\Участок(Уточненный)	66:42:0101018:6	135[4]	135	для инженерной инфраструктуры (трансформаторной подстанции № 40)	обл. Свердловская, г. Заречный, ул. Курчатова, дом 9
Кадастр\Участок(Уточненный)	66:42:0101018:9	852[7]	852	под многоквартирный жилой дом	обл. Свердловская, г. Заречный, ул. Курчатова, дом №9
Кадастр\Участок(Уточненный)	66:42:0102001:1142	47559[545]	47559	под городские леса	обл. Свердловская, г. Заречный, ул. Клары Цеткин, дом 23

Тип объекта	КН	Площадь по док.	Площадь, m2	Вид разрешенного использования	Местоположение
1	2	3	4	5	6
Кадастр\Участок(Уточненный)	66:42:0000000:3230	16244[44.61]	16244	земельные участки (территории) общего пользования	Свердловская область, г. Заречный, ул. Клары Цеткин
Кадастр\Участок(Уточненный)	66:42:0101018:12	854[10]	853	многоквартирный жилой дом	обл. Свердловская, г. Заречный, ул. Курчатова, дом №15
Кадастр\Участок(Уточненный)	66:42:0101018:13	46[2]	46	Под временный торговый объект (павильон)	обл. Свердловская, г. Заречный, ул. Курчатова, дом №13
Кадастр\Участок(Уточненный)	66:42:0101018:23	6732[8]	6732	под культовый объект (строительство культового объекта)	обл. Свердловская, г. Заречный, ул. Ленина, в районе зданий по ул. Курчатова,9 - Ленина, 26а

**Перечень формируемых земельных участков**

№ ЗУ	Тип, Площадь КН Вид кадастровых работ	Категория земель, Тер.зона, Вид разрешенного использования	Местоположение земельного участка	Номер	Координаты МСК-XX X Y
1	2	3	4	5	6
1	Участок(Образуемый) 71132 м2	Земли населённых пунктов, земельные участки (территории) общего пользования 12.0	обл. Свердловская, г. Заречный, ул. Курчатова	(1) (2) (3) (4) (5) (6) (7) (8) (9) (10) (11) (12) (13) (14) (15) (16) (17) (18) (19) (20) (21) (22) (23) (24) (25) (26) (27) (28) (29) (30) (31) (32) (33) (34) (35)	388305.84 1577494.47 388303.52 1577494.50 388296.28 1577508.27 388287.59 1577524.40 388189.88 1577472.21 388037.15 1577389.27 387953.54 1577344.79 387940.67 1577337.76 387943.04 1577333.19 387927.09 1577324.72 387924.78 1577329.07 387882.99 1577306.24 387884.42 1577303.55 387881.27 1577301.84 387840.51 1577279.76 387837.68 1577285.10 387832.46 1577282.19 387830.50 1577281.14 387828.93 1577280.31 387825.37 1577278.43 387709.09 1577216.78 387695.22 1577209.88 387693.75 1577209.07 387677.16 1577199.90 387676.15 1577199.34 387673.14 1577204.92 387646.53 1577190.72 387652.46 1577179.88 387603.78 1577153.85 387602.63 1577154.91 387579.98 1577142.88 387503.46 1577100.92 387503.28 1577099.72 387428.95 1577060.51 387428.04 1577062.24

№ ЗУ	Тип, Площадь КН Вид кадастровых работ	Категория земель, Тер.зона, Вид разрешенного использования	Местоположение земельного участка	Номер	Координаты МСК-XX X Y
1	2	3	4	5	6
				(36)	387420.93 1577058.53
				(37)	387405.61 1577051.64
				(38)	387399.32 1577048.44
				(39)	387336.31 1577016.38
				(40)	387286.28 1576987.31
				(41)	387283.77 1576985.97
				(42)	387238.44 1576962.00
				(43)	387218.53 1576951.46
				(44)	387168.91 1576925.19
				(45)	387159.34 1576920.02
				(46)	387148.94 1576914.42
				(47)	387124.53 1576901.26
				(48)	387121.76 1576899.75
				(49)	387100.68 1576888.36
				(50)	387061.52 1576878.90
				(51)	387059.59 1576878.00
				(52)	387042.81 1576877.38
				(53)	387029.73 1576878.20
				(54)	387020.96 1576880.46
				(55)	386998.72 1576888.60
				(56)	386959.82 1576909.13
				(57)	386931.89 1576924.60
				(58)	386925.35 1576928.06
				(59)	386919.84 1576930.96
				(60)	386915.10 1576933.39
				(61)	386911.37 1576935.43
				(62)	386907.90 1576937.90
				(63)	386878.82 1576953.50
				(64)	386870.00 1576958.23
				(65)	386820.33 1576984.86
				(66)	386815.63 1576987.28
				(67)	386797.95 1576996.62
				(68)	386758.78 1577017.46
				(69)	386757.35 1577014.82
				(70)	386759.99 1577013.39
				(71)	386749.44 1576993.85
				(72)	386746.63 1576995.22
				(73)	386745.31 1576992.53
				(74)	386745.87 1576990.94
				(75)	386757.73 1576994.98

№ ЗУ	Тип, Площадь КН Вид кадастровых работ	Категория земель, Тер.зона, Вид разрешенного использования	Местоположение земельного участка	Номер	Координаты МСК-XX X Y
1	2	3	4	5	6
				(76)	386776.55 1576984.79
				(77)	386779.69 1576983.09
				(78)	386781.06 1576981.57
				(79)	386784.31 1576975.91
				(80)	386785.37 1576973.83
				(81)	386786.66 1576971.81
				(82)	386791.73 1576969.08
				(83)	386796.87 1576966.29
				(84)	386801.96 1576963.53
				(85)	386806.03 1576961.21
				(86)	386805.54 1576958.17
				(87)	386804.68 1576953.91
				(88)	386803.56 1576945.39
				(89)	386803.69 1576944.48
				(90)	386813.11 1576946.55
				(91)	386814.99 1576946.97
				(92)	386819.01 1576946.10
				(93)	386841.45 1576931.28
				(94)	386882.74 1576903.99
				(95)	386884.24 1576896.57
				(96)	386896.96 1576894.29
				(97)	386902.63 1576888.98
				(98)	386913.06 1576880.48
				(99)	386924.42 1576878.87
				(100)	386935.36 1576873.95
				(101)	386947.32 1576868.02
				(102)	386958.50 1576861.99
				(103)	386969.12 1576857.12
				(104)	386980.12 1576851.93
				(105)	386991.97 1576846.44
				(106)	387002.33 1576841.96
				(107)	387013.75 1576838.53
				(108)	387033.27 1576834.95
				(109)	387047.54 1576834.13
				(110)	387061.16 1576834.42
				(111)	387077.62 1576838.98
				(112)	387090.94 1576843.44
				(113)	387115.15 1576851.55
				(114)	387126.90 1576856.82
				(115)	387144.04 1576863.98

№ ЗУ	Тип, Площадь КН Вид кадастровых работ	Категория земель, Тер.зона, Вид разрешенного использования	Местоположение земельного участка	Номер	Координаты МСК-XX X Y
1	2	3	4	5	6
				(116)	387158.30 1576869.73
				(117)	387171.35 1576876.80
				(118)	387183.58 1576882.36
				(119)	387196.36 1576888.99
				(120)	387208.02 1576895.99
				(121)	387218.15 1576902.26
				(122)	387228.20 1576907.37
				(123)	387243.47 1576914.62
				(124)	387317.52 1576953.35
				(125)	387350.72 1576967.96
				(126)	387369.25 1576979.36
				(127)	387387.28 1576989.50
				(128)	387405.53 1577000.20
				(129)	387421.61 1577008.62
				(130)	387443.07 1577020.56
				(131)	387453.72 1577027.69
				(132)	387452.84 1577028.93
				(133)	387458.15 1577032.94
				(134)	387459.24 1577031.41
				(135)	387459.47 1577031.56
				(136)	387462.83 1577033.81
				(137)	387479.44 1577042.92
				(138)	387496.49 1577051.80
				(139)	387514.87 1577057.68
				(140)	387538.19 1577062.77
				(141)	387556.56 1577068.35
				(142)	387548.38 1577084.12
				(143)	387546.65 1577087.97
				(144)	387584.00 1577108.65
				(145)	387580.88 1577114.40
				(146)	387578.19 1577117.29
				(147)	387574.40 1577117.95
				(148)	387584.21 1577123.63
				(149)	387583.17 1577119.86
				(150)	387584.10 1577116.49
				(151)	387626.69 1577141.61
				(152)	387626.30 1577146.00
				(153)	387636.54 1577151.81
				(154)	387647.31 1577157.44
				(155)	387649.15 1577158.09

№ ЗУ	Тип, Площадь КН Вид кадастровых работ	Категория земель, Тер.зона, Вид разрешенного использования	Местоположение земельного участка	Номер	Координаты МСК-XX X Y
1	2	3	4	5	6
				(156)	387658.42 1577161.40
				(157)	387668.92 1577166.03
				(158)	387679.63 1577169.96
				(159)	387687.53 1577172.53
				(160)	387689.95 1577173.32
				(161)	387697.30 1577179.91
				(162)	387707.91 1577181.29
				(163)	387711.45 1577181.75
				(164)	387719.50 1577186.42
				(165)	387729.97 1577191.32
				(166)	387739.67 1577195.93
				(167)	387749.94 1577201.75
				(168)	387759.08 1577210.17
				(169)	387760.38 1577210.57
				(170)	387768.26 1577215.01
				(171)	387771.75 1577217.74
				(172)	387778.04 1577220.43
				(173)	387787.91 1577225.70
				(174)	387798.92 1577231.27
				(175)	387809.81 1577237.39
				(176)	387822.11 1577243.04
				(177)	387834.07 1577249.11
				(178)	387844.50 1577255.50
				(179)	387855.86 1577260.17
				(180)	387874.08 1577269.94
				(181)	387876.19 1577271.03
				(182)	387885.90 1577276.00
				(183)	387896.71 1577281.80
				(184)	387907.36 1577287.50
				(185)	387918.28 1577293.10
				(186)	387928.55 1577298.69
				(187)	387938.82 1577304.22
				(188)	387949.73 1577309.81
				(189)	387957.96 1577313.39
				(190)	387960.70 1577315.67
				(191)	387971.43 1577321.28
				(192)	387981.54 1577326.85
				(193)	387991.62 1577331.85
				(194)	388002.37 1577337.58
				(195)	388012.74 1577343.78

№ ЗУ	Тип, Площадь КН Вид кадастровых работ	Категория земель, Тер.зона, Вид разрешенного использования	Местоположение земельного участка	Номер	Координаты МСК-XX X Y
1	2	3	4	5	6
				(196)	388023.54 1577348.93
				(197)	388033.49 1577354.77
				(198)	388043.78 1577359.68
				(199)	388062.18 1577369.43
				(200)	388074.07 1577375.50
				(201)	388086.31 1577381.53
				(202)	388096.95 1577387.15
				(203)	388107.74 1577393.09
				(204)	388117.63 1577398.14
				(205)	388128.03 1577403.76
				(206)	388138.29 1577408.87
				(207)	388148.45 1577413.57
				(208)	388157.63 1577418.16
				(209)	388166.88 1577423.27
				(210)	388177.70 1577428.16
				(211)	388188.71 1577431.52
				(212)	388198.92 1577437.52
				(213)	388209.87 1577440.62
				(214)	388219.59 1577445.60
				(215)	388216.67 1577446.92
				(216)	388254.89 1577466.21
				(217)	388263.10 1577471.64
				(218)	388304.39 1577493.70
				(1)	388305.84 1577494.47
				(219)	388292.64 1577520.69
				(220)	388292.69 1577527.12
				(221)	388290.01 1577525.69
				(220)	388292.64 1577520.69
				(222)	388592.52 1577647.62
				(223)	388524.04 1577650.72
				(224)	388518.89 1577650.95
				(225)	388518.54 1577653.90
				(226)	388517.05 1577653.72
				(227)	388517.37 1577651.01
				(228)	388462.29 1577653.24
				(229)	388467.04 1577647.67
				(230)	388470.89 1577643.15
				(231)	388473.22 1577635.65
				(232)	388473.94 1577623.58
				(233)	388466.71 1577617.07



№ ЗУ	Тип, Площадь КН Вид кадастровых работ	Категория земель, Тер.зона, Вид разрешенного использования	Местоположение земельного участка	Номер	Координаты МСК-XX X Y
1	2	3	4	5	6
				(234)	388468.20 1577612.51
				(235)	388460.21 1577606.92
				(236)	388454.92 1577607.07
				(237)	388452.77 1577599.91
				(238)	388439.84 1577593.39
				(239)	388430.57 1577587.60
				(240)	388424.91 1577585.02
				(241)	388419.71 1577582.99
				(242)	388419.54 1577582.07
				(243)	388410.65 1577584.04
				(244)	388395.66 1577577.13
				(245)	388387.98 1577575.73
				(246)	388386.02 1577571.15
				(247)	388382.40 1577566.33
				(248)	388375.42 1577561.17
				(249)	388325.99 1577529.61
				(250)	388311.71 1577522.15
				(251)	388305.81 1577519.07
				(252)	388302.25 1577517.21
				(253)	388301.53 1577516.83
				(254)	388296.16 1577514.02
				(255)	388298.55 1577509.48
				(256)	388305.02 1577496.87
				(257)	388309.10 1577496.87
				(258)	388309.22 1577499.41
				(259)	388311.08 1577500.39
				(260)	388326.47 1577508.55
				(261)	388328.50 1577506.58
				(262)	388343.96 1577514.84
				(263)	388342.75 1577517.04
				(264)	388349.76 1577520.89
				(265)	388351.02 1577518.61
				(266)	388384.41 1577536.45
				(267)	388384.42 1577536.73
				(268)	388384.51 1577539.71
				(269)	388384.54 1577540.52
				(270)	388397.14 1577547.20
				(271)	388397.74 1577547.18
				(272)	388403.55 1577547.03
				(273)	388404.19 1577547.01

№ ЗУ	Тип, Площадь КН Вид кадастровых работ	Категория земель, Тер.зона, Вид разрешенного использования	Местоположение земельного участка	Номер	Координаты МСК-XX X Y
1	2	3	4	5	6
				(274) (275) (276) (277) (278) (279) (280) (281) (282) (283) (284) (224) (285) (286) (287) (288) (288)	388410.12 1577550.18 388426.76 1577559.07 388426.05 1577560.38 388431.76 1577563.46 388432.48 1577562.13 388464.19 1577579.07 388464.35 1577582.84 388464.37 1577583.41 388470.96 1577586.74 388472.71 1577586.68 388478.14 1577586.52 388592.52 1577647.62 388545.79 1577631.46 388544.52 1577636.40 388516.24 1577621.04 388518.56 1577616.42 388545.79 1577631.46
2	Участок (Образуемый) 35 м2	Земли населённых пунктов, коммунальное обслуживание 3.1	обл. Свердловская, г. Заречный, ул. Курчатова	(1) (2) (3) (4) (5) (6) (7) (8) (1)	387461.44 1577028.56 387459.47 1577031.56 387459.24 1577031.41 387458.15 1577032.94 387452.84 1577028.93 387453.72 1577027.69 387454.09 1577027.94 387456.02 1577024.89 387461.44 1577028.56
3	Участок(Образуемый) 283 м2	Земли населённых пунктов, отдых (рекреация) 5.0	обл. Свердловская, г. Заречный, ул. Курчатова	(1) (2) (3) (4) (5) (6) (7) (8) (9) (10) (11) (12) (13) (1)	387711.45 1577181.75 387697.30 1577179.91 387689.95 1577173.32 387687.53 1577172.53 387679.63 1577169.96 387668.92 1577166.03 387658.42 1577161.40 387649.15 1577158.09 387647.31 1577157.44 387636.54 1577151.81 387626.30 1577146.00 387626.69 1577141.61 387658.62 1577158.25 387711.45 1577181.75

№ ЗУ	Тип, Площадь КН Вид кадастровых работ	Категория земель, Тер.зона, Вид разрешенного использования	Местоположение земельного участка	Номер	Координаты МСК-XX X Y
1	2	3	4	5	6
4	<p>Участок(Образуемый) <b>133851 м2</b> <i>66/ИСХ/18-556402 от 2018-06-29</i></p>	<p><b>Земли населённых пунктов,</b> отдых (рекреация) 5.0</p>	<p>обл. Свердловская, г. Заречный, ул. Курчатова, в 40 метрах на запад от жилого дома, 21 (участок леса, квартал V)</p>	<p>(1) (2) (3) (4) (5) (6) (7) (8) (9) (10) (11) (12) (13) (14) (15) (16) (17) (18) (19) (20) (21) (22) (23) (24) (25) (26) (27) (28) (29) (30) (31) (32) (33) (34) (35) (36) (37) (38) (39) (40)</p>	<p>388117.77 1577088.20 388115.92 1577099.51 388124.86 1577102.59 388127.80 1577103.61 388128.17 1577115.93 388128.48 1577126.25 388128.80 1577137.60 388129.61 1577165.38 388130.45 1577167.38 388131.02 1577184.08 388132.22 1577219.59 388149.68 1577411.60 388148.45 1577413.57 388138.29 1577408.87 388128.03 1577403.76 388117.63 1577398.14 388107.74 1577393.09 388096.95 1577387.15 388086.31 1577381.53 388074.07 1577375.50 388062.18 1577369.43 388043.78 1577359.68 388033.49 1577354.77 388023.54 1577348.93 388012.74 1577343.78 388002.37 1577337.58 387991.62 1577331.85 387981.54 1577326.85 387971.43 1577321.28 387960.70 1577315.67 387957.96 1577313.39 387949.73 1577309.81 387938.82 1577304.22 387928.55 1577298.69 387918.28 1577293.10 387907.36 1577287.50 387896.71 1577281.80 387885.90 1577276.00 387876.19 1577271.03 387874.08 1577269.94</p>

№ ЗУ	Тип, Площадь КН Вид кадастровых работ	Категория земель, Тер.зона, Вид разрешенного использования	Местоположение земельного участка	Номер	Координаты МСК-XX X Y
1	2	3	4	5	6
				(41)	387855.86 1577260.17
				(42)	387844.50 1577255.50
				(43)	387834.07 1577249.11
				(44)	387822.11 1577243.04
				(45)	387809.81 1577237.39
				(46)	387798.92 1577231.27
				(47)	387760.52 1577207.41
				(48)	387749.94 1577201.75
				(49)	387741.76 1577197.11
				(50)	387739.67 1577195.93
				(51)	387729.97 1577191.32
				(52)	387719.50 1577186.42
				(53)	387711.45 1577181.75
				(54)	387658.62 1577158.25
				(55)	387626.69 1577141.61
				(56)	387626.80 1577140.39
				(57)	387627.17 1577136.18
				(58)	387627.58 1577131.56
				(59)	387628.39 1577129.73
				(60)	387641.64 1577102.33
				(61)	387607.65 1577074.40
				(62)	387683.72 1576946.26
				(63)	387694.94 1576954.80
				(64)	387705.78 1576961.19
				(65)	387708.36 1576968.34
				(66)	387722.00 1576972.68
				(67)	387732.13 1576971.93
				(68)	387741.12 1576969.70
				(69)	387751.99 1576966.83
				(70)	387762.99 1576964.20
				(71)	387774.19 1576960.75
				(72)	387787.04 1576959.52
				(73)	387797.68 1576961.22
				(74)	387809.90 1576961.25
				(75)	387822.61 1576960.97
				(76)	387835.32 1576968.93
				(77)	387847.17 1576978.15
				(78)	387857.06 1576985.48
				(79)	387867.29 1576991.31
				(80)	387877.17 1576996.50

№ ЗУ	Тип, Площадь КН Вид кадастровых работ	Категория земель, Тер.зона, Вид разрешенного использования	Местоположение земельного участка	Номер	Координаты МСК-XX X Y
1	2	3	4	5	6
				(81) (82) (83) (84) (85) (86) (87) (88) (89) (90) (91) (92) (93) (94) (95) (96) (97) (98) (99) (100) (101) (1)	387887.35 1576996.34 387898.42 1576994.33 387908.04 1577003.43 387920.16 1577005.49 387932.41 1577008.99 387943.50 1577015.04 387952.96 1577022.57 387963.51 1577028.45 387973.70 1577033.15 387993.72 1577045.41 388004.57 1577050.00 388015.06 1577054.98 388025.45 1577059.99 388036.37 1577064.95 388047.75 1577069.25 388059.12 1577072.69 388070.74 1577076.56 388080.96 1577081.06 388092.09 1577085.96 388102.92 1577090.04 388112.69 1577091.25 388117.77 1577088.20
5	Участок(Образуемый) 96 м2	Земли населённых пунктов, отдых (рекреация) 5.0	обл. Свердловская, г. Заречный, ул. Курчатова	(1) (2) (3) (4) (5) (6) (7) (8) (9) (1)	387798.92 1577231.27 387787.91 1577225.70 387778.04 1577220.43 387771.75 1577217.74 387768.26 1577215.01 387760.38 1577210.57 387759.08 1577210.17 387749.94 1577201.75 387760.52 1577207.41 387798.92 1577231.27
6	Участок(Образуемый) 488 м2	Земли населённых пунктов, земельные участки (территории) общего пользования 12.0	обл. Свердловская, г. Заречный, ул. Курчатова	(1) (2) (3) (4) (5) (6) (7) (8)	388325.99 1577529.61 388325.97 1577531.74 388325.88 1577543.00 388325.87 1577544.85 388292.69 1577527.12 388292.64 1577520.69 388296.16 1577514.02 388301.53 1577516.83

№ ЗУ	Тип, Площадь КН Вид кадастровых работ	Категория земель, Тер.зона, Вид разрешенного использования	Местоположение земельного участка	Номер	Координаты МСК-XX X Y
1	2	3	4	5	6
				(9) (10) (11) (1)	388302.25 1577517.21 388305.81 1577519.07 388311.71 1577522.15 388325.99 1577529.61
7	Участок(Образуемый) 1749 м2 66/ИСХ/18-554344 от 2018-06-28	<b>Земли населённых пунктов земельные участки (территории) общего пользования 12.0</b>	Свердловская область, г. Заречный, в 45 м по направлению на север от жилого дома по ул. Курчатова, 9	(1) (2) (3) (4) (5) (6) (7) (8) (9) (10) (11) (12) (13) (14) (15) (16) (1)	388325.87 1577544.85 388325.56 1577583.89 388309.20 1577583.99 388305.84 1577584.01 388230.51 1577584.48 388230.38 1577581.52 388274.75 1577581.78 388279.63 1577581.44 388288.86 1577580.80 388293.07 1577580.78 388293.07 1577579.78 388293.02 1577572.45 388293.00 1577570.43 388292.82 1577546.01 388292.76 1577536.93 388292.69 1577527.12 388325.87 1577544.85
8	Участок(Образуемый) 1460 м2	<b>Земли населённых пунктов, отдых (рекреация) 5.0</b>	обл. Свердловская, г. Заречный, ул. Курчатова	(1) (2) (3) (4) (5) (6) (7) (8) (9) (10) (11) (12) (13) (14) (15) (16) (17) (18) (19)	388468.20 1577612.51 388466.71 1577617.07 388469.48 1577619.33 388473.94 1577623.58 388325.87 1577544.85 388325.88 1577543.00 388325.97 1577531.74 388325.99 1577529.61 388375.42 1577561.17 388382.40 1577566.33 388386.02 1577571.15 388387.98 1577575.73 388395.66 1577577.13 388410.65 1577584.04 388419.54 1577582.07 388419.71 1577582.99 388424.91 1577585.02 388430.57 1577587.60 388439.84 1577593.39

№ ЗУ	Тип, Площадь КН Вид кадастровых работ	Категория земель, Тер.зона, Вид разрешенного использования	Местоположение земельного участка	Номер	Координаты МСК-XX X Y
1	2	3	4	5	6
				(20) (21) (22) (1)	388452.77 1577599.91 388454.92 1577607.07 388460.21 1577606.92 388468.20 1577612.51
9	Участок(Образуемый) <b>6580 м2</b> <i>66/ИСХ/18-554344 от 2018-06-28</i>	<b>Земли населённых пунктов</b> , отдых (рекреация) 5.0	обл. Свердловская, г. Заречный, в 36м к востоку от дома 8 ул.Курчатова- лесопарковая зона I.	(1) (2) (3) (4) (5) (6) (7) (8) (9) (10) (11) (12) (13) (14) (15) (16) (1)	388473.94 1577623.58 388473.22 1577635.65 388470.89 1577643.15 388467.04 1577647.67 388446.31 1577648.53 388435.71 1577652.26 388427.61 1577650.61 388417.40 1577650.11 388409.67 1577649.55 388400.24 1577648.29 388394.17 1577650.82 388386.22 1577656.33 388371.79 1577655.61 388361.99 1577656.21 388344.86 1577656.67 388373.40 1577570.13 388473.94 1577623.58
10	Участок(Образуемый) <b>3511 м2</b>	<b>Земли населённых пунктов</b> , отдых (рекреация) 5.0	обл. Свердловская, г. Заречный, ул. Курчатова	(1) (2) (3) (4) (5) (1)	388373.40 1577570.13 388344.86 1577656.67 388325.62 1577657.18 388325.56 1577583.89 388325.87 1577544.85 388373.40 1577570.13

Приложение 3

№ ЗУ	Тип, Площадь КН Вид кадастровых работ	Категория земель, Тер.зона, Вид разрешенного использования	Местоположение земельного участка	Номер	Координаты МСК-XX X Y
1	2	3	4	5	6
1/1	Участок(Образуемый) 73613 м2	Земли населённых пунктов, земельные участки (территории) общего пользования 12.0	обл. Свердловская, г. Заречный, ул. Курчатова	(1) (2) (3) (4) (5) (6) (7) (8) (9) (10) (11) (12) (13) (14) (15) (16) (17) (18) (19) (20) (21) (22) (23) (24) (25) (26) (27) (28) (29) (30) (31) (32) (33) (34) (35) (36) (37) (38)	388305.84 1577494.47 388303.52 1577494.50 388296.28 1577508.27 388287.59 1577524.40 388189.88 1577472.21 388037.15 1577389.27 387953.54 1577344.79 387940.67 1577337.76 387943.04 1577333.19 387927.09 1577324.72 387924.78 1577329.07 387882.99 1577306.24 387884.42 1577303.55 387881.27 1577301.84 387840.51 1577279.76 387837.68 1577285.10 387832.46 1577282.19 387830.50 1577281.14 387828.93 1577280.31 387825.37 1577278.43 387709.09 1577216.78 387695.22 1577209.88 387693.75 1577209.07 387677.16 1577199.90 387676.15 1577199.34 387673.14 1577204.92 387646.53 1577190.72 387652.46 1577179.88 387603.78 1577153.85 387602.63 1577154.91 387579.98 1577142.88 387503.46 1577100.92 387503.28 1577099.72 387428.95 1577060.51 387428.04 1577062.24 387420.93 1577058.53 387405.61 1577051.64 387399.32 1577048.44



№ ЗУ	Тип, Площадь КН Вид кадастровых работ	Категория земель, Тер.зона, Вид разрешенного использования	Местоположение земельного участка	Номер	Координаты МСК-XX X Y
1	2	3	4	5	6
				(39)	387336.31 1577016.38
				(40)	387286.28 1576987.31
				(41)	387283.77 1576985.97
				(42)	387238.44 1576962.00
				(43)	387218.53 1576951.46
				(44)	387168.91 1576925.19
				(45)	387159.34 1576920.02
				(46)	387148.94 1576914.42
				(47)	387124.53 1576901.26
				(48)	387121.76 1576899.75
				(49)	387100.68 1576888.36
				(50)	387061.52 1576878.90
				(51)	387059.59 1576878.00
				(52)	387042.81 1576877.38
				(53)	387029.73 1576878.20
				(54)	387020.96 1576880.46
				(55)	386998.72 1576888.60
				(56)	386959.82 1576909.13
				(57)	386931.89 1576924.60
				(58)	386925.35 1576928.06
				(59)	386919.84 1576930.96
				(60)	386915.10 1576933.39
				(61)	386911.37 1576935.43
				(62)	386907.90 1576937.90
				(63)	386878.82 1576953.50
				(64)	386870.00 1576958.23
				(65)	386820.33 1576984.86
				(66)	386815.63 1576987.28
				(67)	386797.95 1576996.62
				(68)	386758.78 1577017.46
				(69)	386757.35 1577014.82
				(70)	386759.99 1577013.39
				(71)	386749.44 1576993.85
				(72)	386746.63 1576995.22
				(73)	386745.31 1576992.53
				(74)	386745.87 1576990.94
				(75)	386757.73 1576994.98
				(76)	386776.55 1576984.79
				(77)	386779.69 1576983.09
				(78)	386781.06 1576981.57
				(79)	386784.31 1576975.91

№ ЗУ	Тип, Площадь КН Вид кадастровых работ	Категория земель, Тер.зона, Вид разрешенного использования	Местоположение земельного участка	Номер	Координаты МСК-XX X Y
1	2	3	4	5	6
				(80)	386785.37 1576973.83
				(81)	386786.66 1576971.81
				(82)	386791.73 1576969.08
				(83)	386796.87 1576966.29
				(84)	386801.96 1576963.53
				(85)	386806.03 1576961.21
				(86)	386805.54 1576958.17
				(87)	386804.68 1576953.91
				(88)	386803.56 1576945.39
				(89)	386803.69 1576944.48
				(90)	386813.11 1576946.55
				(91)	386814.99 1576946.97
				(92)	386819.01 1576946.10
				(93)	386841.45 1576931.28
				(94)	386882.74 1576903.99
				(95)	386884.24 1576896.57
				(96)	386896.96 1576894.29
				(97)	386902.63 1576888.98
				(98)	386913.06 1576880.48
				(99)	386924.42 1576878.87
				(100)	386935.36 1576873.95
				(101)	386947.32 1576868.02
				(102)	386958.50 1576861.99
				(103)	386969.12 1576857.12
				(104)	386980.12 1576851.93
				(105)	386991.97 1576846.44
				(106)	387002.33 1576841.96
				(107)	387013.75 1576838.53
				(108)	387033.27 1576834.95
				(109)	387047.54 1576834.13
				(110)	387061.16 1576834.42
				(111)	387077.62 1576838.98
				(112)	387090.94 1576843.44
				(113)	387115.15 1576851.55
				(114)	387126.90 1576856.82
				(115)	387144.04 1576863.98
				(116)	387158.30 1576869.73
				(117)	387171.35 1576876.80
				(118)	387183.58 1576882.36
				(119)	387196.36 1576888.99
				(120)	387208.02 1576895.99

№ ЗУ	Тип, Площадь КН Вид кадастровых работ	Категория земель, Тер.зона, Вид разрешенного использования	Местоположение земельного участка	Номер	Координаты МСК-XX X Y
1	2	3	4	5	6
				(121)	387218.15 1576902.26
				(122)	387228.20 1576907.37
				(123)	387243.47 1576914.62
				(124)	387317.52 1576953.35
				(125)	387350.72 1576967.96
				(126)	387369.25 1576979.36
				(127)	387387.28 1576989.50
				(128)	387405.53 1577000.20
				(129)	387421.61 1577008.62
				(130)	387443.07 1577020.56
				(131)	387453.72 1577027.69
				(132)	387452.84 1577028.93
				(133)	387458.15 1577032.94
				(134)	387459.24 1577031.41
				(135)	387459.47 1577031.56
				(136)	387462.83 1577033.81
				(137)	387479.44 1577042.92
				(138)	387496.49 1577051.80
				(139)	387514.87 1577057.68
				(140)	387538.19 1577062.77
				(141)	387556.56 1577068.35
				(142)	387548.38 1577084.12
				(143)	387546.65 1577087.97
				(144)	387584.00 1577108.65
				(145)	387580.88 1577114.40
				(146)	387578.19 1577117.29
				(147)	387574.40 1577117.95
				(148)	387584.21 1577123.63
				(149)	387583.17 1577119.86
				(150)	387584.10 1577116.49
				(151)	387626.69 1577141.61
				(152)	387658.62 1577158.25
				(153)	387711.45 1577181.75
				(154)	387719.50 1577186.42
				(155)	387729.97 1577191.32
				(156)	387739.67 1577195.93
				(157)	387749.94 1577201.75
				(158)	387760.52 1577207.41
				(159)	387798.92 1577231.27
				(160)	387809.81 1577237.39
				(161)	387822.11 1577243.04

№ ЗУ	Тип, Площадь КН Вид кадастровых работ	Категория земель, Тер.зона, Вид разрешенного использования	Местоположение земельного участка	Номер	Координаты МСК-XX X Y
1	2	3	4	5	6
				(162)	387834.07 1577249.11
				(163)	387844.50 1577255.50
				(164)	387855.86 1577260.17
				(165)	387874.08 1577269.94
				(166)	387876.19 1577271.03
				(167)	387885.90 1577276.00
				(168)	387896.71 1577281.80
				(169)	387907.36 1577287.50
				(170)	387918.28 1577293.10
				(171)	387928.55 1577298.69
				(172)	387938.82 1577304.22
				(173)	387949.73 1577309.81
				(174)	387957.96 1577313.39
				(175)	387960.70 1577315.67
				(176)	387971.43 1577321.28
				(177)	387981.54 1577326.85
				(178)	387991.62 1577331.85
				(179)	388002.37 1577337.58
				(180)	388012.74 1577343.78
				(181)	388023.54 1577348.93
				(182)	388033.49 1577354.77
				(183)	388043.78 1577359.68
				(184)	388062.18 1577369.43
				(185)	388074.07 1577375.50
				(186)	388086.31 1577381.53
				(187)	388096.95 1577387.15
				(188)	388107.74 1577393.09
				(189)	388117.63 1577398.14
				(190)	388128.03 1577403.76
				(191)	388138.29 1577408.87
				(192)	388148.45 1577413.57
				(193)	388157.63 1577418.16
				(194)	388166.88 1577423.27
				(195)	388177.70 1577428.16
				(196)	388188.71 1577431.52
				(197)	388198.92 1577437.52
				(198)	388209.87 1577440.62
				(199)	388219.59 1577445.60
				(200)	388216.67 1577446.92
				(201)	388254.89 1577466.21
				(202)	388263.10 1577471.64

№ ЗУ	Тип, Площадь КН Вид кадастровых работ	Категория земель, Тер.зона, Вид разрешенного использования	Местоположение земельного участка	Номер	Координаты МСК-XX X Y
1	2	3	4	5	6
				(203)	388304.39 1577493.70
				(1)	388305.84 1577494.47
				(204)	388592.52 1577647.62
				(205)	388524.04 1577650.72
				(206)	388518.89 1577650.95
				(207)	388518.54 1577653.90
				(208)	388517.05 1577653.72
				(209)	388517.37 1577651.01
				(210)	388462.29 1577653.24
				(211)	388467.04 1577647.67
				(212)	388470.89 1577643.15
				(213)	388473.22 1577635.65
				(214)	388473.94 1577623.58
				(215)	388325.87 1577544.85
				(216)	388292.69 1577527.12
				(217)	388290.01 1577525.69
				(218)	388292.64 1577520.69
				(219)	388296.16 1577514.02
				(220)	388298.55 1577509.48
				(221)	388305.02 1577496.87
				(222)	388309.10 1577496.87
				(223)	388309.22 1577499.41
				(224)	388311.08 1577500.39
				(225)	388326.47 1577508.55
				(226)	388328.50 1577506.58
				(227)	388343.96 1577514.84
				(228)	388342.75 1577517.04
				(229)	388349.76 1577520.89
				(230)	388351.02 1577518.61
				(231)	388384.41 1577536.45
				(232)	388384.42 1577536.73
				(233)	388384.51 1577539.71
				(234)	388384.54 1577540.52
				(235)	388397.14 1577547.20
				(236)	388397.74 1577547.18
				(237)	388403.55 1577547.03
				(238)	388404.19 1577547.01
				(239)	388410.12 1577550.18
				(240)	388426.76 1577559.07
				(241)	388426.05 1577560.38
				(242)	388431.76 1577563.46

№ ЗУ	Тип, Площадь КН Вид кадастровых работ	Категория земель, Тер.зона, Вид разрешенного использования	Местоположение земельного участка	Номер	Координаты МСК-XX X Y
1	2	3	4	5	6
				(243) (244) (245) (246) (247) (248) (249) (205) (250) (251) (252) (253) <b>(252)</b>	388432.48 1577562.13 388464.19 1577579.07 388464.35 1577582.84 388464.37 1577583.41 388470.96 1577586.74 388472.71 1577586.68 388478.14 1577586.52 388592.52 1577647.62 388545.79 1577631.46 388544.52 1577636.40 388516.24 1577621.04 388518.56 1577616.42 <b>388545.79 1577631.46</b>
2	Участок (Образуемый) <b>35 м2</b>	Земли населённых пунктов, коммунальное обслуживание 3.1	обл. Свердловская, г. Заречный, ул. Курчатова	(1) (2) (3) (4) (5) (6) (7) (8) (1)	387461.44 1577028.56 387459.47 1577031.56 387459.24 1577031.41 387458.15 1577032.94 387452.84 1577028.93 387453.72 1577027.69 387454.09 1577027.94 387456.02 1577024.89 387461.44 1577028.56
4	Участок(Образуемый) <b>133851 м2</b> <i>66/ИСХ/18-556402 от 2018-06-29</i>	<b>Земли населённых пунктов,</b> отдых (рекреация) 5.0	обл. Свердловская, г. Заречный, ул. Курчатова, в 40 метрах на запад от жилого дома, 21 (участок леса, квартал V)	(1) (2) (3) (4) (5) (6) (7) (8) (9) (10) (11) (12) (13) (14) (15) (16) (17) (18)	388117.77 1577088.20 388115.92 1577099.51 388124.86 1577102.59 388127.80 1577103.61 388128.17 1577115.93 388128.48 1577126.25 388128.80 1577137.60 388129.61 1577165.38 388130.45 1577167.38 388131.02 1577184.08 388132.22 1577219.59 388149.68 1577411.60 388148.45 1577413.57 388138.29 1577408.87 388128.03 1577403.76 388117.63 1577398.14 388107.74 1577393.09 388096.95 1577387.15

№ ЗУ	Тип, Площадь КН Вид кадастровых работ	Категория земель, Тер.зона, Вид разрешенного использования	Местоположение земельного участка	Номер	Координаты МСК-XX X Y
1	2	3	4	5	6
				(19)	388086.31 1577381.53
				(20)	388074.07 1577375.50
				(21)	388062.18 1577369.43
				(22)	388043.78 1577359.68
				(23)	388033.49 1577354.77
				(24)	388023.54 1577348.93
				(25)	388012.74 1577343.78
				(26)	388002.37 1577337.58
				(27)	387991.62 1577331.85
				(28)	387981.54 1577326.85
				(29)	387971.43 1577321.28
				(30)	387960.70 1577315.67
				(31)	387957.96 1577313.39
				(32)	387949.73 1577309.81
				(33)	387938.82 1577304.22
				(34)	387928.55 1577298.69
				(35)	387918.28 1577293.10
				(36)	387907.36 1577287.50
				(37)	387896.71 1577281.80
				(38)	387885.90 1577276.00
				(39)	387876.19 1577271.03
				(40)	387874.08 1577269.94
				(41)	387855.86 1577260.17
				(42)	387844.50 1577255.50
				(43)	387834.07 1577249.11
				(44)	387822.11 1577243.04
				(45)	387809.81 1577237.39
				(46)	387798.92 1577231.27
				(47)	387760.52 1577207.41
				(48)	387749.94 1577201.75
				(49)	387741.76 1577197.11
				(50)	387739.67 1577195.93
				(51)	387729.97 1577191.32
				(52)	387719.50 1577186.42
				(53)	387711.45 1577181.75
				(54)	387658.62 1577158.25
				(55)	387626.69 1577141.61
				(56)	387626.80 1577140.39
				(57)	387627.17 1577136.18
				(58)	387627.58 1577131.56
				(59)	387628.39 1577129.73

№ ЗУ	Тип, Площадь КН Вид кадастровых работ	Категория земель, Тер.зона, Вид разрешенного использования	Местоположение земельного участка	Номер	Координаты МСК-XX X Y
1	2	3	4	5	6
				(60)	387641.64 1577102.33
				(61)	387607.65 1577074.40
				(62)	387683.72 1576946.26
				(63)	387694.94 1576954.80
				(64)	387705.78 1576961.19
				(65)	387708.36 1576968.34
				(66)	387722.00 1576972.68
				(67)	387732.13 1576971.93
				(68)	387741.12 1576969.70
				(69)	387751.99 1576966.83
				(70)	387762.99 1576964.20
				(71)	387774.19 1576960.75
				(72)	387787.04 1576959.52
				(73)	387797.68 1576961.22
				(74)	387809.90 1576961.25
				(75)	387822.61 1576960.97
				(76)	387835.32 1576968.93
				(77)	387847.17 1576978.15
				(78)	387857.06 1576985.48
				(79)	387867.29 1576991.31
				(80)	387877.17 1576996.50
				(81)	387887.35 1576996.34
				(82)	387898.42 1576994.33
				(83)	387908.04 1577003.43
				(84)	387920.16 1577005.49
				(85)	387932.41 1577008.99
				(86)	387943.50 1577015.04
				(87)	387952.96 1577022.57
				(88)	387963.51 1577028.45
				(89)	387973.70 1577033.15
				(90)	387993.72 1577045.41
				(91)	388004.57 1577050.00
				(92)	388015.06 1577054.98
				(93)	388025.45 1577059.99
				(94)	388036.37 1577064.95
				(95)	388047.75 1577069.25
				(96)	388059.12 1577072.69
				(97)	388070.74 1577076.56
				(98)	388080.96 1577081.06
				(99)	388092.09 1577085.96
				(100)	388102.92 1577090.04



№ ЗУ	Тип, Площадь КН Вид кадастровых работ	Категория земель, Тер.зона, Вид разрешенного использования	Местоположение земельного участка	Номер	Координаты МСК-XX X Y
1	2	3	4	5	6
				(101) (1)	388112.69 1577091.25 388117.77 1577088.20
7	Участок(Образуемый) 1749 м2 66/ИСХ/18-554344 от 2018-06-28	Земли населённых пунктов земельные участки (территории) общего пользования 12.0	Свердловская область, г. Заречный, в 45 м по направлению на север от жилого дома по ул. Курчатова, 9	(1) (2) (3) (4) (5) (6) (7) (8) (9) (10) (11) (12) (13) (14) (15) (16) (1)	388325.87 1577544.85 388325.56 1577583.89 388309.20 1577583.99 388305.84 1577584.01 388230.51 1577584.48 388230.38 1577581.52 388274.75 1577581.78 388279.63 1577581.44 388288.86 1577580.80 388293.07 1577580.78 388293.07 1577579.78 388293.02 1577572.45 388293.00 1577570.43 388292.82 1577546.01 388292.76 1577536.93 388292.69 1577527.12 388325.87 1577544.85
9	Участок(Образуемый) 10090 м2 66/ИСХ/18-554344 от 2018-06-28	Земли населённых пунктов, отдых (рекреация) 5.0	обл. Свердловская, г. Заречный, в 36м к востоку от дома 8 ул.Курчатова- лесопарковая зона I.	(1) (2) (3) (4) (5) (6) (7) (8) (9) (10) (11) (12) (13) (14) (15) (16) (17) (1)	388473.94 1577623.58 388473.22 1577635.65 388470.89 1577643.15 388467.04 1577647.67 388446.31 1577648.53 388435.71 1577652.26 388427.61 1577650.61 388417.40 1577650.11 388409.67 1577649.55 388400.24 1577648.29 388394.17 1577650.82 388386.22 1577656.33 388371.79 1577655.61 388361.99 1577656.21 388325.62 1577657.18 388325.56 1577583.89 388325.87 1577544.85 388473.94 1577623.58
10	Участок(Образуемый) 3511 м2	Земли населённых пунктов, отдых (рекреация) 5.0	обл. Свердловская, г. Заречный, ул. Курчатова	(1) (2) (3)	388373.40 1577570.13 388344.86 1577656.67 388325.62 1577657.18

№ ЗУ	Тип, Площадь КН Вид кадастровых работ	Категория земель, Тер.зона, Вид разрешенного использования	Местоположение земельного участка	Номер	Координаты МСК-XX X Y
1	2	3	4	5	6
				(4) (5) (1)	388325.56 1577583.89 388325.87 1577544.85 388373.40 1577570.13