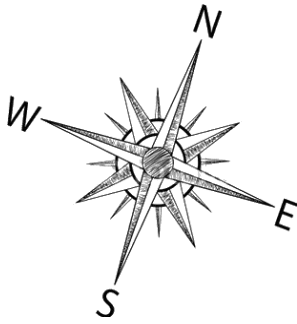


Форма

9П



ООО «РЕГИОНГЕОПРОЕКТ»

Заказчик:
Администрация городского округа Заречный

МК №0862300039618000230-0163222-
01/ППМл

**Выполнение работ по разработке проекта планировки и
проекта межевания территории улично-дорожной сети
улицы Толмачева и постановке земельного участка
улично-дорожной сети на государственный
кадастровый учет**

ТОМ 3. ПРОЕКТ МЕЖЕВАНИЯ

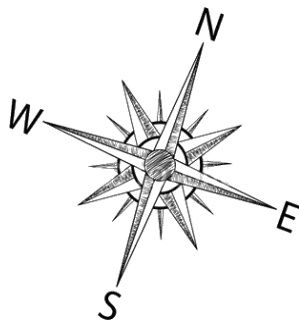
Согласовано:

Инд. N подл.	Подпись и дата	Взам. инв. N

Форма

9П

Екатеринбург, 2018



ООО «РЕГИОНГЕОПРОЕКТ»

Выполнение работ по разработке проекта планировки и проекта межевания территории улично-дорожной сети улицы Толмачева и постановке земельного участка улично-дорожной сети на государственный кадастровый учет

ТОМ 3. ПРОЕКТ МЕЖЕВАНИЯ

Директор

В. П. Плаксин

Екатеринбург, 2018


Согласовано:

И.нв. N подл.	Подпись и дата	Взам. инв. N

Форма

9П

Проект разработан авторским коллективом в составе:

Должность	Роспись	Ф.И.О.
Главный инженер проекта		Креницына Е. В.

Согласовано:

Взам. инв. N

Подпись и дата

Инв. N подл.

СОСТАВ ПРОЕКТА

№ п/п	Наименование	№ ТОМОВ ЛИСТОВ	КОЛ-ВО ЛИСТОВ
1	2	3	4
Проект планировки территории			
Основная (утверждаемая) часть			
1	Чертёж красных линий, М 1:2000	1.1	1
2	Чертеж границ зон планируемого размещения линейных объектов, схема границ зон с особыми условиями использования территории, схема размещения линейных объектов инженерной инфраструктуры, М 1:2000	1.2	1
3	Том 1. Положение о размещении, характеристиках и параметрах линейных объектов	16	
Материалы по обоснованию			
4	Схема расположения элементов планировочной структуры, М 1:5000	2.1	1
5	Схема использования территории в период подготовки проекта планировки территории (опорный план), М 1:2000	2.2	1
6	Схема организации улично-дорожной сети, М1:5000	2.3	1
8	Том 2. Пояснительная записка	20	
Проект межевания территории			
Основная (утверждаемая) часть			
9	Чертеж межевания территории, М 1:2000	3	1
10	Том 3. Пояснительная записка	134	

Форма

9П

Согласовано:

Инд. N подл.	Подпись и дата	Взам. инв. N

Форма

9П

Оглавление

Введение.....	6
1 Проект межевания территории	7
1.1 Методические подходы, применяемые при разработке проектных решений по формированию и перераспределению земельных участков	7
1.2 Анализ сведений о земельных участках, расположенных в границах проектирования.....	8
1.3 Обоснование проектных решений по формированию и перераспределению земельных участков застроенных, планируемых для предоставления физическим и юридическим лицам для строительства, планируемых для размещения объектов капитального строительства федерального, регионального или местного значения.....	8
1.4 Сведения о земельных участках, формируемых и преобразуемых (на период строительства).....	9
Приложение 1.....	10
Приложение 2.....	125

Согласовано:

Инд. N подл.	Подпись и дата	Взам. инв. N	

Введение

Федеральным законом от 20 марта 2011 г. № 41-ФЗ были внесены изменения в Градостроительный кодекс РФ, в соответствии с которыми для строительства или реконструкции линейных объектов подготовка градостроительного плана земельного участка (ГПЗУ) не требуется. По новым требованиям разработка проектной документации для строительства или реконструкции таких объектов должна осуществляться на основании проекта планировки и проекта межевания территории.

Согласно п. 2 (в) «Положения о составе разделов проектной документации и требованиях к их содержанию», утвержденного постановлением Правительства Российской Федерации от 16.02.2008 г. № 87, к линейным объектам относятся автомобильные и железные дороги, линии связи, линии электропередачи, магистральные трубопроводы и другие подобные объекты.

Проект межевания территории для размещения линейного объекта выполнен в соответствии с действующей законодательно-нормативной и методической документации:

1. Градостроительный кодекс Российской Федерации;
2. Земельный кодекс Российской Федерации;
3. Водный кодекс Российской Федерации;
4. Нормативы градостроительного проектирования Свердловской области НГПСО 1-2009.66;
5. Федеральный закон № 221-ФЗ от 24.07.2007 «О кадастровой деятельности»;
6. СП 42.13330.2016 "СНиП 2.07.01-89* Градостроительство. Планировка и застройка городских и сельских поселений";
7. Постановление Правительства РФ от 12 мая 2017 г. № 564 «Об утверждении Положения о составе и содержании проектов планировки территории, предусматривающих размещение одного или нескольких линейных объектов»;
8. Приказ от 25 апреля 2017 года N 742/пр «О Порядке установления и отображения красных линий, обозначающих границы территорий, занятых линейными объектами и (или) предназначенных для размещения линейных объектов».

Документация выполнена на основании следующих материалов:

1. Генеральный план городского округа Заречный.
2. Правила землепользования городского округа Заречный.
3. Программа комплексного развития систем коммунальной инфраструктуры городского округа Заречный.
4. Нормативы градостроительного проектирования территории городского округа Заречный.

--

Прим.: в соответствии с частью 11 ст. 45 Градостроительного кодекса Российской Федерации, проект планировки территории, решение о подготовке которого принято органом исполнительной власти субъекта Российской Федерации, не может быть подготовлен на основании документов территориального планирования (генеральных планов) муниципальных образований, правил землепользования и застройки муниципальных образований

Кадастровые планы территорий (кадастровых кварталов), выписки из ЕГРН земельных участков, по которым проходит объект проектирования.

Форма

9П

Согласовано:

Взам. инв. N

Подпись и дата

Инв. N подл.

Форма

9П

1 Проект межевания территории

1.1 Методические подходы, применяемые при разработке проектных решений по формированию и перераспределению земельных участков

Проект межевания территории разрабатывается в составе проекта планировки территории. Результатом проекта межевания территорий является определение местоположения проектных границ земельных участков.

При разработке проекта межевания предусматривается решение двух задач:

- организация рациональной планировочной структуры территории, возникающей в результате межевания;
- организация рациональной планировки каждого земельного участка, образуемого в результате межевания территории.

Под рациональной планировкой территории понимается:

- создание планировочной структуры территории, включающей в себя все элементы градостроительного обустройства территории в соответствии с градостроительной документацией,
- минимизация системы публичных сервитутов, а также справедливое распределение территории, обременяющее одни земельные участки в интересах других, или для использования в общественных целях,
- обеспечение планировочными элементами территории для полноценного использования каждого земельного участка с минимальными издержками для него, а именно наикратчайшие пути выезда с него на общие проезды,
- защита территорий, зарезервированных для общественных и государственных нужд, посредством определения границ соответствующих земельных участков,
- выявление территориальных ресурсов, которые могут быть использованы для создания новых объектов недвижимого имущества или для развития существующих, включая имущество, предназначенное для общественного использования.

Под рациональной планировкой земельного участка понимается:

- обеспечение планировкой земельного участка эксплуатационной самодостаточности объекта недвижимого имущества, включая сохранения им тех эксплуатационных свойств, которыми он характеризуется в соответствии с действующей документацией,
- обеспечение возможности проведения ремонта зданий и сооружений, составляющих недвижимое имущество, т.е. резервирование в пределах земельного участка пространства, необходимого для реализации стандартной технологии мероприятий ремонта,
- обеспечение возможностей многовариантного пространственного и функционального развития недвижимого имущества.

В соответствии с действующими нормативными правовыми актами (Градостроительный кодекс РФ, Земельный кодекс РФ и другие нормативные

Согласовано:

Взам. инв. N

Подпись и дата

Инв. N подл.

Форма

9П

документы) проект межевания территории включает в себя чертежи межевания территории, на которых отображаются:

- красные линии, утвержденные в составе проекта планировки;
- линии отступа от красных линий в целях определения места допустимого размещения зданий, строений, сооружений;
- границы застроенных земельных участков, в том числе границы земельных участков, на которых расположены линейные объекты;
- границы формируемых земельных участков, планируемых для предоставления физическим и юридическим лицам для строительства;
- границы земельных участков, предназначенных для размещения объектов капитального строительства федерального, регионального или местного значения;
- границы территорий объектов культурного наследия;
- границы зон с особыми условиями использования территорий;
- границы зон действия публичных сервитутов.

1.2 Анализ сведений о земельных участках, расположенных в границах проектирования

Местоположение объекта: Российская Федерация, Свердловская область, ГО Заречный, д. Курманка, ул. Толмачева.

Согласно полученным сведениям государственного кадастра недвижимости на территории в границах проектирования и по периметру рассматриваемого участка имеются оформленные земельные участки (информация об участках представлена в Приложении 1).

1.3 Обоснование проектных решений по формированию и перераспределению земельных участков застроенных, планируемых для предоставления физическим и юридическим лицам для строительства, планируемых для размещения объектов капитального строительства федерального, регионального или местного значения

Межевание территории имеет своей целью определение и установление границ территории общего пользования (ул. Толмачева).

Факторами, определяющими границы образуемых земельных участков под размещение улично-дорожной сети, условиями, накладывающими ограничения на функциональное использование участка в рассматриваемом районе, являются:

- планируемые линии застройки – линии отступа застройки;
- красные линии, установленные в проекте планировки территории;
- смежные сохраняемые земельные участки под существующими и строящимися объектами недвижимости;
- фактическое использование земельных участков
- Правила землепользования и застройки городского округа Заречный, утвержденные решением Думы городского округа Заречный от 8.06.2017 № 83-Р.

Согласовано:

Взам. инв. N

Подпись и дата

Инв. N подл.

Форма

9П

Образуемые земельные участки находятся в территориальной зоне ТОП "Территории общего пользования".

Согласно ст. 1 ч. 12 Градостроительного кодекса РФ, территории общего пользования - территории, которыми беспрепятственно пользуется неограниченный круг лиц (в том числе площади, улицы, проезды, набережные, береговые полосы водных объектов общего пользования, скверы, бульвары).

В соответствии со ст. 36 ч. 4 Градостроительного кодекса РФ градостроительные регламенты на территории общего пользования не распространяются.

1.4 Сведения о земельных участках, формируемых и преобразуемых (на период строительства)

Координирование объектов землепользования выполнено графически в системе координат МСК-66, зона 1, на основе предоставленного топографо-геодезического материала.

Установление границ земельных участков на местности следует выполнять в соответствии с требованиями федерального законодательства, а также инструкции по проведению межевания.

Вынос межевых знаков на местность необходимо выполнить в комплексе землеустроительных работ с обеспечением мер по уведомлению заинтересованных лиц и согласованию с ними границ.

Размежеванная территория состоит из следующих видов земельных участков: земельные участки (территории) общего пользования 12.0, присвоенных в соответствии с приказом «О внесении изменений в классификатор видов разрешенного использования земельных участков, утвержденных приказом Минэкономразвития России от 01.09.2014 г.№540».

Площадь в границах красных линий 5,44 га.

Площадь формируемых земельных участков составляет:

- ЗУ 1 – 1,808 га;
- ЗУ 2 – 1,77 га.

Проектом межевания территории с целью определения и установление границ территории общего пользования (ул. Толмачева) предлагается образование земельных участков (ЗУ 1, ЗУ 2) с видом разрешенного использования земельные участки (территории) общего пользования 12.0 из земель кадастровых квартала 66:42:0501001 государственная собственность на которые не разграничена.

Формируемые участки, их площадь представлены на «Чертеже межевания территории», координаты приведены в приложении 2.

Согласовано:

Взам. инв. N

Подпись и дата

Инв. N подл.

Перечень существующих земельных участков, расположенных в границах проекта

Тип объекта	КН	Площадь по док.	Площадь, m2	Вид разрешенного использования	Местоположение	Координаты
1	2	3	4	5	6	7
Кадастр\Участок(Декларированный)	66:42:0501001:272	650	301	для огородничества	обл. Свердловская, г. Заречный, д. Курманка, дом за ДК	(1)(382198.87;1575367.19) (2)(382198.07;1575389.48) (3)(382195;1575389.41) (4)(382186.59;1575389.21) (5)(382183.39;1575366.79) (1)(382198.87;1575367.19)
Кадастр\Участок(Декларированный)	66:42:0501001:271	1000	373	для огородничества	обл. Свердловская, г. Заречный, д. Курманка, дом за ДК	(1)(382215.68;1575368.39) (2)(382215.28;1575389.88) (3)(382210.61;1575389.77) (4)(382198.07;1575389.48) (5)(382198.87;1575367.19) (1)(382215.68;1575368.39)
Кадастр\Участок(Декларированный)	66:42:0501001:281	600	1391	для садоводства	обл. Свердловская, г. Заречный, д. Курманка, ул. Толмачева, за д. 6	(1)(382555.69;1575358.50) (2)(382553.72;1575365.12) (3)(382550.50;1575375.97) (4)(382543.26;1575385.06) (5)(382538.52;1575397.13) (6)(382503.41;1575378.74) (7)(382509.10;1575363.03) (8)(382522;1575366) (9)(382523.88;1575361.50) (10)(382522.52;1575360.82) (11)(382527;1575349) (1)(382555.69;1575358.50)
Кадастр\Участок(Декларированный)	66:42:0501001:280	250	474	для огородничества	обл. Свердловская, г. Заречный, д. Курманка, ул. Юбилейная, за д. 4	(1)(382644.21;1575423.35) (2)(382640.56;1575432.35) (3)(382601.04;1575409.62) (4)(382603.36;1575400.27) (5)(382615;1575405.04) (1)(382644.21;1575423.35)
Кадастр\Участок(Декларированный)	66:42:0501001:267	600	456	для огородничества	обл. Свердловская, г. Заречный, д. Курманка, дом за ДК	(1)(382337;1575379) (2)(382338;1575402) (3)(382317.77;1575401.62) (4)(382318.30;1575377.74) (1)(382337;1575379)

Тип объекта	КН	Площадь по док.	Площадь, m2	Вид разрешенного использования	Местоположение	Координаты
1	2	3	4	5	6	7
Кадастр\Участок(Декларированный)	66:42:0501001:253	1040	283	для огородничества	обл. Свердловская, г. Заречный, д. Курманка, дом за ДК	(1)(382241.04;1575370) (2)(382241.39;1575391.60) (3)(382228.09;1575390.68) (4)(382228.09;1575369.19) (1)(382241.04;1575370)
Кадастр\Участок(Декларированный)	66:42:0501001:270	1000	271	для огородничества	обл. Свердловская, г. Заречный, д. Курманка, дом за ДК	(1)(382228.09;1575369.19) (2)(382228.09;1575390.68) (3)(382215.28;1575389.88) (4)(382215.68;1575368.39) (1)(382228.09;1575369.19)
Кадастр\Участок(Декларированный)	66:42:0501001:269	1000	463	для огородничества	обл. Свердловская, г. Заречный, д. Курманка, дом за ДК	(1)(382338;1575402) (2)(382338.59;1575424.31) (3)(382336.05;1575424.34) (4)(382317.90;1575424.57) (5)(382317.77;1575401.62) (1)(382338;1575402)
Кадастр\Участок(Уточненный)	66:42:0501001:292	2040[31.60]	2040	для ведения личного подсобного хозяйства (приусадебный земельный участок)	обл. Свердловская, г. Заречный, д. Курманка, ул. Толмачева, дом №1	(1)(382511.39;1575209.24) (2)(382506.82;1575225.93) (3)(382500.82;1575247.84) (4)(382504.66;1575249.98) (5)(382499.87;1575267.57) (6)(382491.54;1575264.70) (7)(382490.22;1575268.26) (8)(382465.56;1575261.33) (9)(382472.15;1575219.39) (10)(382473.98;1575207.70) (11)(382488.22;1575210.73) (12)(382489.22;1575205.34) (1)(382511.39;1575209.24)
Кадастр\Участок(Уточненный)	66:42:0501001:286	917[21.19]	917	для ведения личного подсобного хозяйства (приусадебный земельный участок)	обл. Свердловская, г. Заречный, д. Курманка, ул. Толмачева, дом 2 д	(1)(382291.65;1575322.10) (2)(382291.73;1575348.43) (3)(382290.79;1575371.94) (4)(382272.20;1575370.59) (5)(382273.29;1575322.63) (1)(382291.65;1575322.10)
Кадастр\Участок(Уточненный)	66:42:0501001:298	1153[23.22]	1153	Для ведения личного подсобного хозяйства (приусадебный земельный участок)	обл. Свердловская, г. Заречный, д. Курманка, ул. Толмачева, дом 1а, ориентир-за пределами участка	(1)(382445.09;1575217.23) (2)(382443.82;1575232.40) (3)(382441.15;1575264.54) (4)(382431.41;1575268.23) (5)(382427.54;1575269.70)

Тип объекта	КН	Площадь по док.	Площадь, m2	Вид разрешенного использования	Местоположение	Координаты
1	2	3	4	5	6	7
						(6)(382417.42;1575273.53) (7)(382419.14;1575254.74) (8)(382420.91;1575235.48) (9)(382422.38;1575219.38) (1)(382445.09;1575217.23)
Кадастр\Участок(Уточненный)	66:42:0501001:296	353[12.12]	353	Для ведения личного подсобного хозяйства (приусадебный земельный участок)	обл. Свердловская, г. Заречный, д. Курманка, ул. Толмачева, 1А (за домом)	(1)(382445.09;1575217.23) (2)(382443.82;1575232.40) (3)(382420.91;1575235.48) (4)(382422.38;1575219.38) (1)(382445.09;1575217.23)
Кадастр\Участок(Декларированный)	66:42:0501001:283	500	325	для ведения личного подсобного хозяйства	обл. Свердловская, г. Заречный, д. Курманка, ул. Толмачева, за домами 4-6	(1)(382521.52;1575329.12) (2)(382518.67;1575337.57) (3)(382522.20;1575338.53) (4)(382518.49;1575347.91) (5)(382551.94;1575361.94) (6)(382513.31;1575351.40) (7)(382509.89;1575349.85) (8)(382509.03;1575349.15) (9)(382510.91;1575337.98) (10)(382508.12;1575337.38) (11)(382511.88;1575326.27) (1)(382521.52;1575329.12)
Кадастр\Участок(Декларированный)	66:42:0501001:282	1440	1336	для ведения личного подсобного хозяйства	обл. Свердловская, г. Заречный, д. Курманка, ул. Толмачева, дом 2 б	(1)(382422.43;1575301.09) (2)(382422.16;1575303.46) (3)(382421.21;1575303.57) (4)(382418.25;1575333.72) (5)(382416.65;1575361.26) (6)(382396;1575357) (7)(382391;1575311) (1)(382422.43;1575301.09)
Кадастр\Участок(Декларированный)	66:42:0501001:285	600	1016	Для садово-огородного хозяйства	обл. Свердловская, г. Заречный, д. Курманка, ул. Толмачева, за д. 8	(1)(382588.76;1575375.22) (2)(382589.99;1575397.54) (3)(382586.92;1575400.41) (4)(382581.61;1575402.35) (5)(382543.26;1575385.06) (6)(382550.50;1575375.97) (7)(382553.72;1575365.12) (8)(382582;1575375.84) (1)(382588.76;1575375.22)
Кадастр\Участок(Уточненный)	66:42:0501001:284	1650[8.18]	1650	для ведения личного	обл. Свердловская, г. Заречный, д.	(1)(382600.01;1575328.14)

Тип объекта	КН	Площадь по док.	Площадь, m2	Вид разрешенного использования	Местоположение	Координаты
1	2	3	4	5	6	7
				подсобного хозяйства	Курманка, ул. Толмачева, дом 8	(2)(382599.75;1575328.94) (3)(382585.43;1575372.25) (4)(382551.94;1575361.94) (5)(382567.56;1575317.20) (6)(382568.04;1575315.84) (1)(382600.01;1575328.14)
Кадастр\Участок(Уточненный)	66:42:0501001:299	2199[32.80]	2199	Для ведения личного подсобного хозяйства (приусадебный земельный участок)	обл. Свердловская, г. Заречный, д. Курманка, ул. Толмачева, дом 2а	(1)(382462.73;1575288.18) (2)(382449.59;1575331.53) (3)(382446.40;1575342.07) (4)(382440.35;1575366.28) (5)(382416.65;1575361.26) (6)(382418.25;1575333.72) (7)(382421.21;1575303.57) (8)(382422.16;1575303.46) (9)(382422.43;1575301.09) (10)(382431.71;1575301.58) (11)(382432.26;1575295.26) (12)(382445.68;1575291.74) (13)(382450.49;1575290.59) (1)(382462.73;1575288.18)
Кадастр\Участок(Уточненный)	66:42:0501001:240	800[15.19]	800	для ведения личного подсобного хозяйства	обл. Свердловская, г. Заречный, д. Курманка, ул. Толмачева, дом 1а	(1)(382443.82;1575232.40) (2)(382441.15;1575264.54) (3)(382431.41;1575268.23) (4)(382427.54;1575269.70) (5)(382417.42;1575273.53) (6)(382420.91;1575235.48) (1)(382443.82;1575232.40)
Кадастр\Участок(Декларированный)	66:42:0501001:239	770	418	для ведения личного подсобного хозяйства	обл. Свердловская, г. Заречный, д. Курманка, ул. Толмачева, за д.9	(1)(382648.04;1575245.37) (2)(382640.65;1575260.32) (3)(382618.98;1575254.90) (4)(382626.50;1575236.10) (1)(382648.04;1575245.37) (5)(382631.77;1575244.09) (6)(382631;1575248.72) (7)(382630.72;1575248.68) (8)(382631.48;1575244.03) (6)(382631.77;1575244.09)
Кадастр\Участок(Уточненный)	66:42:0501001:242	1411[24.25]	1411	для индивидуального жилищного строительства	обл. Свердловская, г. Заречный, д. Курманка, ул. Толмачева, дом 2 Г	(1)(382273.29;1575322.63) (2)(382272.20;1575370.59) (3)(382242.21;1575366.82)

Тип объекта	КН	Площадь по док.	Площадь, m2	Вид разрешенного использования	Местоположение	Координаты
1	2	3	4	5	6	7
						(4)(382242.49;1575333.50) (5)(382241.65;1575322.20) (1)(382273.29;1575322.63)
Кадастр\Участок(Уточненный)	66:42:0501001:241	1112[23.30]	1112	для ведения личного подсобного хозяйства (приусадебный земельный участок)	обл. Свердловская, г. Заречный, д. Курманка, ул. Толмачева, в 100 метрах на юг от ориентира дом №2 Б	(1)(382313.47;1575318.59) (2)(382311.50;1575373.57) (3)(382290.79;1575371.94) (4)(382291.73;1575348.43) (5)(382291.65;1575322.10) (6)(382291.65;1575321.03) (1)(382313.47;1575318.59)
Кадастр\Участок(Декларированный)	66:42:0501001:232	2193	2159	для ведения личного подсобного хозяйства	обл. Свердловская, г. Заречный, д. Курманка, ул. Толмачева, дом 11	(1)(382675.69;1575257.84) (2)(382671.87;1575267.65) (3)(382668.69;1575266.90) (4)(382655.43;1575324.44) (5)(382646.46;1575322.20) (6)(382645.71;1575325) (7)(382627.28;1575314.50) (8)(382639.38;1575262.89) (9)(382640.65;1575260.32) (10)(382648.04;1575245.37) (1)(382675.69;1575257.84)
Кадастр\Участок(Уточненный)	66:42:0501001:231	611[17]	619	для ведения личного подсобного хозяйства	обл. Свердловская, г. Заречный, д. Курманка, ул. Толмачева, между домами 7 и 9	(1)(382609.64;1575252.93) (2)(382609.17;1575255.41) (3)(382594.27;1575298.71) (4)(382580.12;1575293.80) (5)(382584.59;1575279.74) (6)(382590.17;1575280.53) (7)(382595.86;1575250.10) (1)(382609.64;1575252.93)
Кадастр\Участок(Декларированный)	66:42:0501001:238	1200	201	для огородничества	обл. Свердловская, г. Заречный, д. Курманка, ул. Толмачева, рядом с д. 1а	(1)(382416.10;1575243.13) (2)(382415.37;1575251.86) (3)(382392.84;1575251.62) (4)(382393.81;1575242.41) (1)(382416.10;1575243.13)
Кадастр\Участок(Уточненный)	66:42:0501001:237	500[16]	500	для огородничества	обл. Свердловская, г. Заречный, д. Курманка, ул. Толмачева, в 40 метрах на север от ориентира дом 1а	(1)(382417.42;1575273.53) (2)(382415.51;1575285.74) (3)(382372.61;1575284.44) (4)(382372.16;1575273.97) (1)(382417.42;1575273.53)
Кадастр\Участок(Декларированный)	66:42:0501001:249	300	1053	для огородничества	обл. Свердловская, г. Заречный, д.	(1)(382311.23;1575377.20)

Тип объекта	КН	Площадь по док.	Площадь, m2	Вид разрешенного использования	Местоположение	Координаты
1	2	3	4	5	6	7
					Курманка, дом за ДК	(2)(382310.70;1575422.31) (3)(382303.90;1575422.03) (4)(382287.48;1575421.37) (5)(382288.28;1575375.33) (1)(382311.23;1575377.20)
Кадастр\Участок(Декларированный)	66:42:0501001:248	500	321	для огородничества	обл. Свердловская, г. Заречный, д. Курманка, дом за ДК	(1)(382318.30;1575377.74) (2)(382317.77;1575401.62) (3)(382317.90;1575424.57) (4)(382310.70;1575422.31) (5)(382311.23;1575377.20) (1)(382318.30;1575377.74)
Кадастр\Участок(Декларированный)	66:42:0501001:251	500	610	для огородничества	обл. Свердловская, г. Заречный, д. Курманка, дом за ДК	(1)(382271.33;1575373.60) (2)(382273.33;1575412.43) (3)(382263.54;1575408.76) (4)(382256.25;1575406.03) (5)(382254.51;1575372) (1)(382271.33;1575373.60)
Кадастр\Участок(Декларированный)	66:42:0501001:250	300	657	для огородничества	обл. Свердловская, г. Заречный, д. Курманка, дом за ДК	(1)(382288.28;1575375.33) (2)(382287.48;1575421.37) (3)(382273.33;1575412.43) (4)(382271.33;1575373.60) (1)(382288.28;1575375.33)
Кадастр\Участок(Уточненный)	66:42:0501001:245	1227[24.50]	1227	для ведения личного подсобного хозяйства и индивидуального жилищного строительства	Свердловская область, г. Заречный, д. Курманка, ул. Полевая, 2	(1)(382216.20;1575320.83) (2)(382215.49;1575364.72) (3)(382187.97;1575362.83) (4)(382187.19;1575320.56) (5)(382192.56;1575320.74) (6)(382192.68;1575319.76) (1)(382216.20;1575320.83)
Кадастр\Участок(Декларированный)	66:42:0501001:244	1200	1495	под строительство индивидуального жилого дома	обл. Свердловская, г. Заречный, д. Курманка, ул. Толмачева, дом 2 Г	(1)(382339.24;1575315.92) (2)(382338.28;1575363.43) (3)(382338.04;1575375.35) (4)(382311.50;1575373.57) (5)(382313.47;1575318.59) (1)(382339.24;1575315.92)
Кадастр\Участок(Декларированный)	66:42:0501001:247	550	424	для огородничества	обл. Свердловская, г. Заречный, д. Курманка, дом за ДК	(1)(382354;1575378) (2)(382357;1575402) (3)(382338;1575402) (4)(382337;1575379) (1)(382354;1575378)

Тип объекта	КН	Площадь по док.	Площадь, m2	Вид разрешенного использования	Местоположение	Координаты
1	2	3	4	5	6	7
Кадастр\Участок(Декларированный)	66:42:0501001:246	400	427	для огородничества	обл. Свердловская, г. Заречный, д. Курманка, дом за ДК	(1)(382372.43;1575376.57) (2)(382373.85;1575400.61) (3)(382357;1575402) (4)(382354;1575378) (1)(382372.43;1575376.57)
Кадастр\Участок(Уточненный)	66:42:0501001:1101	251[6]	251	коммунальное обслуживание	Свердловская область, г. Заречный, д. Курманка	(1)(382365.75;1575310.54) (2)(382366.07;1575314.53) (3)(382348.61;1575313.97) (4)(382339.03;1575314.77) (5)(382313.47;1575317.83) (6)(382291.04;1575319.76) (7)(382280.76;1575320.43) (8)(382280.78;1575319.35) (9)(382280.71;1575317.36) (10)(382289.53;1575316.98) (11)(382331.84;1575312.97) (12)(382347.95;1575311.44) (1)(382365.75;1575310.54)
Кадастр\Участок(Уточненный)	66:42:0501001:1097	182[5]	182	Коммунальное обслуживание	Свердловская область, г. Заречный, д. Курманка	(1)(383110.15;1575370.18) (2)(383113.09;1575374.37) (3)(383108.74;1575371.96) (4)(383023.58;1575353.29) (5)(383024.10;1575351.38) (1)(383110.15;1575370.18)
Building	66:42:0501001:456	267.1	268	204002000000	г.Заречный д.Курманка ул.Толмачева д.21	(1)(382813.69;1575363.62) (2)(382812.49;1575367.78) (3)(382816.24;1575368.88) (4)(382811.40;1575385.29) (5)(382797.47;1575381.18) (6)(382802.04;1575365.70) (7)(382806.82;1575367.12) (8)(382808.32;1575362.03) (1)(382813.69;1575363.62)
Кадастр\Участок(Уточненный)	66:42:0501001:1107	860[10.27]	860	приусадебный участок личного подсобного хозяйства	Свердловская область, г. Заречный, д. Курманка, ул. Толмачева, за домом 27а	(1)(382928.92;1575333.92) (2)(382922.67;1575363.84) (3)(382895.95;1575357.41) (4)(382900.52;1575327.42) (1)(382928.92;1575333.92) (5)(382910.88;1575336.90) (6)(382910.79;1575337.19)

Тип объекта	КН	Площадь по док.	Площадь, m2	Вид разрешенного использования	Местоположение	Координаты
1	2	3	4	5	6	7
						(7)(382910.50;1575337.11) (8)(382910.58;1575336.82) (6)(382910.88;1575336.90)
Кадастр\Участок(Уточненный)	66:42:0501001:1060	621[9]	621	Для ведения огородничества (индивидуальное огородничество)	Свердловская область, г. Заречный, д. Курманка, ул. Толмачева, за домом № 12	(1)(382647.92;1575405.77) (2)(382644.36;1575419.32) (3)(382628.38;1575413.71) (4)(382624.12;1575424.51) (5)(382610.40;1575416) (6)(382615;1575405.04) (7)(382620.24;1575394.23) (1)(382647.92;1575405.77)
Кадастр\Участок(Уточненный)	66:42:0501001:979	560[17]	560	для строительства ВЛ 0,4 кВ Толмачева-1 от ТП10/0,4 кВ № 6364	Свердловская область, город Заречный, д. Курманка, участок находится примерно в 5 метрах по направлению на запад от жилого дома № 14 по ул. Толмачева	(1)(382727.85;1575364.81) (2)(382719.96;1575402.58) (3)(382707.94;1575429.39) (4)(382703.38;1575427.33) (5)(382715.17;1575401.02) (6)(382721.96;1575368.54) (7)(382678.81;1575357.95) (8)(382679.97;1575353.09) (1)(382727.85;1575364.81)
Кадастр\Участок(Уточненный)	66:42:0501001:1096	1[1]	1	для строительства объекта ВЛИ 0,4 кВ-ВЛ 0,4 кВ Толмачева 2, ТП 10/0,4 кВ №6364	Свердловская область, г. Заречный, д. Курманка, ул. Толмачева, в 34 м на юг от домовладения №1	(1)(382452.64;1575264.24) (2)(382452.64;1575265.24) (3)(382451.63;1575265.24) (4)(382451.63;1575264.24) (1)(382452.64;1575264.24)
Кадастр\Участок(Уточненный)	66:42:0501001:1085	409[5]	409	для строительства объекта Отпайка от ф. Лесной ВЛЗ 10 кВ (установка РЛНД 10 кВ, КТП и ВЛ 0,4 кВ)	Свердловская область, г. Заречный, д. Курманка, ул. Толмачева	(1)(382292.11;1575141.38) (2)(382318.87;1575172.75) (3)(382339.20;1575224.74) (4)(382345.64;1575267.53) (5)(382342.68;1575267.97) (6)(382339.75;1575248.30) (7)(382336.28;1575225.52) (8)(382316.25;1575174.31) (9)(382289.46;1575142.06) (1)(382292.11;1575141.38)
Кадастр\Участок(Уточненный)	66:42:0501001:6	1102[23]	1102	для ведения личного подсобного хозяйства	обл. Свердловская, г. Заречный, д. Курманка, ул. Толмачева, дом 121 б	(1)(384317.10;1575207.36) (2)(384330.91;1575244.56) (3)(384328.21;1575254.01) (4)(384310.44;1575259.57) (5)(384294.91;1575218.91)

Тип объекта	КН	Площадь по док.	Площадь, m2	Вид разрешенного использования	Местоположение	Координаты
1	2	3	4	5	6	7
						(1)(384317.10;1575207.36)
Building	66:42:0201003:1642	129.3	83	204002000000	Свердловская область, г Заречный, восточнее д Гагарка	(1)(383304.74;1575315.97) (2)(383303.45;1575322.39) (3)(383300.21;1575321.74) (4)(383300.09;1575322.33) (5)(383292.30;1575320.76) (6)(383293.84;1575313.15) (7)(383301.63;1575314.72) (8)(383301.51;1575315.32) (1)(383304.74;1575315.97)
Кадастр\Участок(Уточненный)	66:42:0501001:9	1900[31]	1900	для ведения личного подсобного хозяйства	обл. Свердловская, г. Заречный, д. Курманка, ул. Толмачева, дом 119	(1)(384183.19;1575254.04) (2)(384183.34;1575259.17) (3)(384195.77;1575306.40) (4)(384198.56;1575309.43) (5)(384201.61;1575321.84) (6)(384171.16;1575328.05) (7)(384159.53;1575264.54) (8)(384158.66;1575259.04) (1)(384183.19;1575254.04)
Кадастр\Участок(Декларированный)	66:42:0501001:8	1900	1931	для ведения личного подсобного хозяйства	обл. Свердловская, г. Заречный, д. Курманка, ул. Толмачева, дом 121	(1)(384214.42;1575256.72) (2)(384229.47;1575311.65) (3)(384201.61;1575321.84) (4)(384198.56;1575309.43) (5)(384195.77;1575306.40) (6)(384183.34;1575259.17) (7)(384207.55;1575253.20) (1)(384214.42;1575256.72)
Uncompleted	66:42:0501001:1086		81		624241 г.Заречный д.Курманка ул.Толмачева д.2 Г	(1)(382337.58;1575320.87) (2)(382337.58;1575332.02) (3)(382330.28;1575332.02) (4)(382330.28;1575320.87) (1)(382337.58;1575320.87)
Building	66:42:0501001:993	60.4	74	204002000000	624241 г.Заречный д.Курманка ул.Толмачева д.7а	(1)(382601;1575278.34) (2)(382597.15;1575289.20) (3)(382593.07;1575287.86) (4)(382594.09;1575284.66) (5)(382591.47;1575283.78) (6)(382594.18;1575275.94) (1)(382601;1575278.34)
Building	66:42:0201003:1560	87.5	88	204002000000	Свердловская область, г Заречный,	(1)(383325.96;1575401.25)

Тип объекта	КН	Площадь по док.	Площадь, m2	Вид разрешенного использования	Местоположение	Координаты
1	2	3	4	5	6	7
					восточнее д Гагарка	(2)(383324.35;1575410.56) (3)(383315.20;1575408.98) (4)(383316.80;1575399.67) (1)(383325.96;1575401.25)
Building	66:42:0201003:1459	45.0	87	204002000000	Свердловская область, г Заречный, за чертой населенного пункта д.Курманка, за ул.Толмачева с нечетной стороны, линия 11, дом № 23А	(1)(383300.59;1575349.86) (2)(383298.70;1575357.90) (3)(383288.44;1575355.49) (4)(383290.33;1575347.45) (1)(383300.59;1575349.86)
Кадастр\Участок(Уточненный)	66:42:0501001:10	2099[32.08]	2099	для ведения личного подсобного хозяйства	обл. Свердловская, г. Заречный, д. Курманка, ул. Толмачева, дом № 117	(1)(384159.53;1575264.54) (2)(384171.16;1575328.05) (3)(384135.85;1575335.02) (4)(384131.58;1575295.52) (5)(384133.19;1575291.62) (6)(384133.47;1575276.97) (7)(384132.59;1575269.68) (1)(384159.53;1575264.54)
Кадастр\Участок(Уточненный)	66:42:0501001:304	1744[29]	1744	для ведения личного подсобного хозяйства (приусадебный земельный участок)	обл. Свердловская, г. Заречный, д. Курманка, ул. Толмачева, дом 17	(1)(382781.63;1575302.08) (2)(382763.27;1575373.64) (3)(382761.28;1575373.94) (4)(382754.14;1575371.35) (5)(382755.50;1575367.89) (6)(382748.21;1575365.69) (7)(382746.63;1575366.56) (8)(382741.60;1575365.11) (9)(382742.31;1575363.40) (10)(382758.09;1575293.59) (1)(382781.63;1575302.08)
Кадастр\Участок(Уточненный)	66:42:0501001:303	1695[29]	1695	Личное подсобное хозяйство	обл. Свердловская, г. Заречный, д. Курманка, ул. Толмачева, дом 12	(1)(382668.03;1575354.49) (2)(382647.92;1575405.77) (3)(382620.24;1575394.23) (4)(382637.12;1575343.16) (5)(382644.05;1575346.02) (6)(382643.10;1575348.62) (7)(382648.50;1575350.68) (8)(382649.88;1575347.40) (1)(382668.03;1575354.49)
Кадастр\Участок(Декларированный)	66:42:0501001:340	1375	1035	Для садово-огородного хозяйства	обл. Свердловская, г. Заречный, д. Курманка, ул. Толмачева, в 170 метрах на юго-запад	(1)(382321.62;1575203.90) (2)(382323.37;1575225.01) (3)(382291.76;1575226.80)

Тип объекта	КН	Площадь по док.	Площадь, m2	Вид разрешенного использования	Местоположение	Координаты
1	2	3	4	5	6	7
						(4)(382266.53;1575229.73) (5)(382267.68;1575213.17) (6)(382274.61;1575211.50) (1)(382321.62;1575203.90)
Кадастр\Участок(Декларированный)	66:42:0501001:306	2569	2405	для ведения личного подсобного хозяйства (приусадебный земельный участок)	обл. Свердловская, г. Заречный, д. Курманка, ул. Толмачева, дом 19	(1)(382813.78;1575303) (2)(382808.11;1575322.28) (3)(382789.64;1575379.43) (4)(382777.57;1575377.11) (5)(382777.10;1575378.89) (6)(382771.66;1575377.59) (7)(382772.14;1575376.17) (8)(382763.27;1575373.64) (9)(382781.63;1575302.08) (10)(382784.39;1575293.71) (1)(382813.78;1575303)
Кадастр\Участок(Уточненный)	66:42:0501001:300	1370[14]	1370	Для ведения личного подсобного хозяйства (приусадебный земельный участок)	обл. Свердловская, г. Заречный, д. Курманка, ул. Толмачева, дом 4	(1)(382529.81;1575306.56) (2)(382521.52;1575329.12) (3)(382511.88;1575326.27) (4)(382508.12;1575337.38) (5)(382501.26;1575335.93) (6)(382493.48;1575334.27) (7)(382477.08;1575331.22) (8)(382484.15;1575305.08) (9)(382485.10;1575304.91) (10)(382493.22;1575306.64) (11)(382495.19;1575295.93) (1)(382529.81;1575306.56)
Кадастр\Участок(Декларированный)	66:42:0501001:252	800	467	для огородничества	обл. Свердловская, г. Заречный, д. Курманка, дом за ДК	(1)(382254.51;1575372) (2)(382256.25;1575406.03) (3)(382244.74;1575403.51) (4)(382241.57;1575402.82) (5)(382241.39;1575391.60) (6)(382241.04;1575370) (1)(382254.51;1575372)
Кадастр\Участок(Уточненный)	66:42:0501001:302	1693[28.80]	1719	Личное подсобное хозяйство	обл. Свердловская, г. Заречный, д. Курманка, ул. Толмачева, дом 9	(1)(382639.38;1575262.89) (2)(382627.28;1575314.50) (3)(382619.11;1575311.47) (4)(382614.49;1575309.88) (5)(382605.08;1575305.79) (6)(382604.92;1575306.56)

Тип объекта	КН	Площадь по док.	Площадь, m2	Вид разрешенного использования	Местоположение	Координаты
1	2	3	4	5	6	7
						(7)(382593.29;1575302.03) (8)(382594.27;1575298.71) (9)(382609.17;1575255.41) (1)(382639.38;1575262.89)
Кадастр\Участок(Уточненный)	66:42:0501001:301	1792[16]	1792	Для ведения личного подсобного хозяйства (приусадебный земельный участок)	обл. Свердловская, г. Заречный, д. Курманка, ул. Толмачева, дом 6	(1)(382568.04;1575315.84) (2)(382567.56;1575317.20) (3)(382551.94;1575361.94) (4)(382518.49;1575347.91) (5)(382522.20;1575338.53) (6)(382518.67;1575337.57) (7)(382521.52;1575329.12) (8)(382529.81;1575306.56) (9)(382543.90;1575310.52) (10)(382546.04;1575308.01) (1)(382568.04;1575315.84)
Кадастр\Участок(Уточненный)	66:42:0501001:408	1391[26]	1391	для ведения личного подсобного хозяйства (приусадебный земельный участок)	Свердловская область, г. Заречный, д. Курманка, ул. Толмачева, № 1 б	(1)(382419.14;1575254.74) (2)(382417.42;1575273.53) (3)(382415.51;1575285.74) (4)(382372.61;1575284.44) (5)(382372.16;1575273.97) (6)(382370.93;1575254.63) (1)(382419.14;1575254.74)
Кадастр\Участок(Уточненный)	66:42:0501001:403	550[8]	551	Для ведения огородничества (индивидуальное огородничество)	обл. Свердловская, г. Заречный, д. Курманка, ул. Толмачева	(1)(382339.75;1575248.30) (2)(382342.68;1575267.97) (3)(382345.93;1575290.47) (4)(382333.57;1575293.54) (5)(382326.94;1575251.48) (1)(382339.75;1575248.30)
Кадастр\Участок(Уточненный)	66:42:0501001:420	964[22]	964	Для ведения огородничества (индивидуальное огородничество)	Свердловская обл, г Заречный, д Курманка, восточнее домовладения по ул Толмачева, 2	(1)(382475.78;1575336.21) (2)(382466.76;1575370.98) (3)(382440.35;1575366.28) (4)(382446.40;1575342.07) (5)(382449.59;1575331.53) (1)(382475.78;1575336.21)
Кадастр\Участок(Уточненный)	66:42:0501001:412	1009[22]	1009	Личное подсобное хозяйство	обл. Свердловская, г. Заречный, д. Курманка, ул. Толмачева, дом 18	(1)(382784.83;1575399.99) (2)(382779.58;1575413.75) (3)(382794.31;1575418.47) (4)(382786.19;1575435.97) (5)(382750.10;1575423.75) (6)(382755.25;1575409.35)

Тип объекта	КН	Площадь по док.	Площадь, m2	Вид разрешенного использования	Местоположение	Координаты
1	2	3	4	5	6	7
						(7)(382759.79;1575410.99) (8)(382766.24;1575393.74) (1)(382784.83;1575399.99)
Кадастр\Участок(Уточненный)	66:42:0501001:358	530[16]	530	Для ведения огородничества (индивидуальное огородничество)	обл. Свердловская, г. Заречный, д. Курманка, ул. Толмачева, в 34 метрах на юг от ориентира домовладение №1	(1)(382456.42;1575212.41) (2)(382452.30;1575258.93) (3)(382451.93;1575263.35) (4)(382441.15;1575264.54) (5)(382443.82;1575232.40) (6)(382445.09;1575217.23) (1)(382456.42;1575212.41)
Кадастр\Участок(Уточненный)	66:42:0501001:355	300[12.12]	300	для ведения личного подсобного хозяйства	обл. Свердловская, г. Заречный, д. Курманка, ул. Толмачева, за домовладением 4	(1)(382510.91;1575337.98) (2)(382509.03;1575349.15) (3)(382509.89;1575349.85) (4)(382513.31;1575351.40) (5)(382509.10;1575363.03) (6)(382496.18;1575359.53) (7)(382501.26;1575335.93) (8)(382508.12;1575337.38) (1)(382510.91;1575337.98)
Кадастр\Участок(Уточненный)	66:42:0501001:402	550[8.21]	550	для ведения огородничества	обл. Свердловская, г. Заречный, д. Курманка, ул. Толмачева, за домом № 8	(1)(382581.61;1575402.35) (2)(382576.83;1575414.54) (3)(382540.51;1575398.17) (4)(382538.52;1575397.13) (5)(382543.26;1575385.06) (1)(382581.61;1575402.35)
Кадастр\Участок(Уточненный)	66:42:0501001:361	891[21]	891	Для ведения огородничества (индивидуальное огородничество)	обл. Свердловская, г. Заречный, д. Курманка, ул. Толмачева, в 40 метрах на север от ориентира дом 1а	(1)(382419.14;1575254.74) (2)(382417.42;1575273.53) (3)(382372.16;1575273.97) (4)(382370.93;1575254.63) (1)(382419.14;1575254.74)
Building	66:42:0501001:1058	40.9	51	204002000000	624241 г.Заречный д.Курманка ул.Толмачева д.82	(1)(383748.51;1575469.47) (2)(383753.24;1575476.92) (3)(383748.40;1575479.99) (4)(383743.67;1575472.54) (1)(383748.51;1575469.47)
Building	66:42:0501001:1055	23.7	45	204002000000	624241 г.Заречный д.Курманка ул.Толмачева д.82а	(1)(383739.37;1575474.68) (2)(383742.84;1575479.98) (3)(383736.99;1575483.97) (4)(383733.47;1575478.63) (1)(383739.37;1575474.68)

Тип объекта	КН	Площадь по док.	Площадь, m2	Вид разрешенного использования	Местоположение	Координаты
1	2	3	4	5	6	7
Building	66:42:0501001:1113	112.7	84	204002000000	Свердловская область, г Заречный, д Курманка, ул Толмачева, 85	(1)(383701.80;1575447.10) (2)(383708.30;1575457.28) (3)(383702.50;1575461.10) (4)(383695.90;1575450.70) (1)(383701.80;1575447.10)
Building	66:42:0501001:1100	96.6	61	204002000000	624250 г.Заречный д.Курманка ул.Вайнера д.136	(1)(383341.10;1575438.06) (2)(383340.22;1575446.43) (3)(383333;1575445.67) (4)(383333.88;1575437.30) (1)(383341.10;1575438.06)
Кадастр\Участок(Уточненный)	66:42:0501001:1017	606[9]	606	Для ведения огородничества (индивидуальное огородничество)	Свердловская область, г. Заречный, д. Курманка, ул. Толмачева, за домом № 92	(1)(383935.45;1575444.93) (2)(383937.86;1575459.31) (3)(383893.60;1575460.31) (4)(383890.81;1575447.63) (1)(383935.45;1575444.93)
Кадастр\Участок(Уточненный)	66:42:0501001:975	700[19]	700	Для ведения огородничества (индивидуальное огородничество)	Свердловская область, г. Заречный, д. Курманка, ул. Толмачева, за домом 90	(1)(383893.60;1575460.31) (2)(383898.72;1575488.83) (3)(383872.17;1575494.58) (4)(383866.78;1575475.20) (5)(383881.63;1575470.40) (6)(383879.79;1575463.18) (1)(383893.60;1575460.31)
Кадастр\Участок(Уточненный)	66:42:0501001:1131	1889[9.31]	1889	для ведения личного подсобного хозяйства	Свердловская область, г. Заречный, д. Курманка, ул. Толмачева, д. 71	(1)(383518;1575481) (2)(383537.47;1575516.91) (3)(383543.55;1575530.25) (4)(383553.78;1575551.66) (5)(383563.02;1575567.84) (6)(383550.29;1575575.15) (7)(383548.99;1575572.61) (8)(383539.81;1575578.41) (9)(383529.59;1575551.15) (10)(383519.72;1575522.82) (11)(383506;1575484) (1)(383518;1575481)
Кадастр\Участок(Декларированный)	66:42:0501001:1125	300	0	для личного подсобного хозяйства	Свердловская область, г. Заречный, д. Курманка, ул. Толмачева, 49 "Г"	(1)(383231.17;1575466.90)
Кадастр\Участок(Уточненный)	66:42:0201003:1808	2000[16]	2000	для ведения личного подсобного хозяйства (приусадебный земельный участок)	624241 г.Заречный д.Курманка ул.Садовая д.1-1	(1)(382452.78;1575376.12) (2)(382434.68;1575433.82) (3)(382404.78;1575422.72) (4)(382418.53;1575367.06)

Тип объекта	КН	Площадь по док.	Площадь, m2	Вид разрешенного использования	Местоположение	Координаты
1	2	3	4	5	6	7
						(5)(382440.08;1575371.52) (1)(382452.78;1575376.12)
Кадастр\Участок(Декларированный)	66:42:0501001:331	917	633	огородничество	обл. Свердловская, г. Заречный, д. Курманка, ул. Толмачева, за домом 43	(1)(383213.79;1575401.13) (2)(383213.18;1575410.88) (3)(383196.87;1575406.93) (4)(383197.75;1575402.01) (5)(383197.46;1575401.95) (6)(383196.58;1575406.86) (7)(383181.62;1575403.23) (8)(383140.10;1575393.32) (9)(383141.80;1575386.02) (1)(383213.79;1575401.13) (10)(383147.85;1575394.21) (11)(383147.76;1575394.50) (12)(383147.47;1575394.42) (13)(383147.55;1575394.13) (11)(383147.85;1575394.21)
Кадастр\Участок(Декларированный)	66:42:0501001:2	2100	3305	для ведения личного подсобного хозяйства	обл. Свердловская, г. Заречный, д. Курманка, ул. Толмачева, дом 27	(1)(382900.52;1575327.42) (2)(382895.95;1575357.41) (3)(382892.89;1575356.67) (4)(382885.07;1575391.86) (5)(382882.87;1575407.85) (6)(382848.24;1575401.94) (7)(382854.80;1575334.55) (8)(382856.96;1575318.49) (9)(382859.94;1575318.72) (1)(382900.52;1575327.42) (10)(382861.23;1575324.90) (11)(382861.14;1575325.19) (12)(382860.85;1575325.11) (13)(382860.93;1575324.82) (11)(382861.23;1575324.90)
Кадастр\Участок(Уточненный)	66:42:0201003:1809	458[7.49]	458	для ведения огородничества (индивидуальное огородничество)	Свердловская область, г. Заречный, д. Курманка, ул. Садовая, примыкает к дому № 1	(1)(382418.53;1575367.06) (2)(382404.78;1575422.72) (3)(382402.88;1575363.82) (1)(382418.53;1575367.06)
Building	66:42:0501001:1123	77.4	109	204002000000	624241 г.Заречный д.Курманка ул.Толмачева д.68	(1)(383516.38;1575618.11) (2)(383521.90;1575627.63) (3)(383516;1575631.08) (4)(383517.41;1575633.57)

Тип объекта	КН	Площадь по док.	Площадь, m2	Вид разрешенного использования	Местоположение	Координаты
1	2	3	4	5	6	7
						(5)(383514.79;1575635.05) (6)(383513.28;1575632.38) (7)(383513.93;1575632) (8)(383508.52;1575622.67) (1)(383516.38;1575618.11)
Building	66:42:0501001:1119	58.7	74	204002000000	624241 г.Заречный д.Курманка ул.Проезжая д.3	(1)(383372.52;1575538.97) (2)(383375.56;1575546.82) (3)(383367.63;1575550.07) (4)(383364.37;1575542.06) (1)(383372.52;1575538.97)
Кадастр\Участок(Декларированный)	66:42:0501001:171	1000	736	для ведения огородничества	обл. Свердловская, г. Заречный, д. Курманка, ул. Вайнера, дом 3/1	(1)(383213.18;1575410.88) (2)(383213.31;1575431.94) (3)(383179.47;1575426.85) (4)(383181.62;1575403.23) (5)(383196.58;1575406.86) (6)(383195.95;1575410.45) (7)(383196.23;1575410.50) (8)(383196.87;1575406.93) (1)(383213.18;1575410.88)
Building	66:42:0501001:1130	137.3	160	204002000000	Свердловская область, г Заречный, д Курманка, ул Вайнера, д 6	(1)(383334.80;1575555.49) (2)(383336.07;1575556.97) (3)(383335.04;1575567.62) (4)(383323.02;1575566.45) (5)(383324.48;1575551.42) (6)(383329.61;1575551.92) (7)(383329.31;1575554.95) (1)(383334.80;1575555.49)
Кадастр\Участок(Декларированный)	66:42:0501001:3	1590	2050	для ведения личного подсобного хозяйства	обл. Свердловская, г. Заречный, д. Курманка, ул. Толмачева, дом 5	(1)(382560.26;1575219.83) (2)(382557;1575231) (3)(382539;1575285) (4)(382522;1575279) (5)(382522.78;1575275.68) (6)(382511.67;1575276.23) (7)(382515.27;1575265.95) (8)(382517.78;1575259.52) (9)(382516;1575259) (10)(382529.05;1575211.39) (1)(382560.26;1575219.83) (11)(382535.69;1575219.24) (12)(382535.60;1575219.54)

Тип объекта	КН	Площадь по док.	Площадь, m2	Вид разрешенного использования	Местоположение	Координаты
1	2	3	4	5	6	7
						(13)(382535.30;1575219.45) (14)(382535.39;1575219.16) (12)(382535.69;1575219.24)
Кадастр\Участок(Уточненный)	66:42:0501001:335	22[1.60]	22	для эксплуатации магазина	обл. Свердловская, г. Заречный, д. Курманка, ул. Проезжая, б/н,(магазин № 6)	(1)(383352.65;1575628.22) (2)(383353.62;1575639.64) (3)(383351.58;1575639.63) (4)(383350.82;1575628.46) (1)(383352.65;1575628.22)
Кадастр\Участок(Уточненный)	66:42:0501001:333	1386[26]	1386	Для ведения личного подсобного хозяйства (приусадебный земельный участок)	обл. Свердловская, г. Заречный, д. Курманка, ул. Толмачева, дом 60	(1)(383388.31;1575669.44) (2)(383385.02;1575696.57) (3)(383381.94;1575714.03) (4)(383379.01;1575730.61) (5)(383360.13;1575726.34) (6)(383361.13;1575700.80) (7)(383363.49;1575666.63) (8)(383372.15;1575667.15) (9)(383376.71;1575667.98) (1)(383388.31;1575669.44)
Кадастр\Участок(Уточненный)	66:42:0501001:344	15000[85.70]	15000	Для ведения личного подсобного хозяйства (приусадебный земельный участок)	обл. Свердловская, г. Заречный, д. Курманка, ул. Толмачева, в 50 метрах на восток от ориентира дом 80	(1)(384010.62;1575476.34) (2)(384037.25;1575547.81) (3)(383868.24;1575597.33) (4)(383861.78;1575583.63) (5)(383847.75;1575553.84) (6)(383832.06;1575512.61) (1)(384010.62;1575476.34)
Кадастр\Участок(Уточненный)	66:42:0501001:338	1219[24.44]	1220	для ведения личного подсобного хозяйства (приусадебный земельный участок)	обл. Свердловская, г. Заречный, д. Курманка, ул. Толмачева, дом 70-2	(1)(383548.46;1575594.93) (2)(383578.26;1575660.83) (3)(383564.90;1575665.57) (4)(383552.62;1575635.57) (5)(383548.02;1575638.14) (6)(383539.73;1575620.22) (7)(383534.80;1575622) (8)(383527.59;1575609.32) (9)(383534.72;1575605.69) (10)(383534.08;1575604.09) (1)(383548.46;1575594.93)
Кадастр\Участок(Уточненный)	66:42:0501001:320	2303[17]	2303	Личное подсобное хозяйство	обл. Свердловская, г. Заречный, д. Курманка, ул. Толмачева, дом 72	(1)(383592.96;1575571.80) (2)(383624.69;1575620.52) (3)(383635.60;1575637.28) (4)(383611.27;1575653.42)

Тип объекта	КН	Площадь по док.	Площадь, m2	Вид разрешенного использования	Местоположение	Координаты
1	2	3	4	5	6	7
						(5)(383597.49;1575631.86) (6)(383566.65;1575583.96) (7)(383576.33;1575578.71) (8)(383578.04;1575581.70) (1)(383592.96;1575571.80)
Кадастр\Участок(Уточненный)	66:42:0501001:319	1259[12]	1259	Для ведения личного подсобного хозяйства (приусадебный земельный участок)	обл. Свердловская, г. Заречный, д. Курманка, ул. Толмачева, дом 71	(1)(383537.47;1575516.91) (2)(383543.55;1575530.25) (3)(383553.78;1575551.66) (4)(383563.02;1575567.84) (5)(383550.29;1575575.15) (6)(383548.99;1575572.61) (7)(383539.81;1575578.41) (8)(383529.59;1575551.15) (9)(383519.72;1575522.82) (1)(383537.47;1575516.91)
Кадастр\Участок(Декларированный)	66:42:0501001:328	799	597	Личное подсобное хозяйство	обл. Свердловская, г. Заречный, д. Курманка, ул. Проезжая, дом 2	(1)(383347.66;1575557.20) (2)(383365.21;1575594.15) (3)(383350.63;1575596.81) (4)(383347.36;1575591.16) (5)(383344.53;1575581.67) (6)(383332.46;1575549.38) (1)(383347.66;1575557.20)
Кадастр\Участок(Уточненный)	66:42:0501001:321	2200[16]	2200	Личное подсобное хозяйство	обл. Свердловская, г. Заречный, д. Курманка, ул. Толмачева, дом 80	(1)(383725.80;1575482.50) (2)(383764.32;1575540.07) (3)(383767.81;1575541.05) (4)(383776.60;1575554.07) (5)(383774.46;1575555.25) (6)(383750.86;1575568.31) (7)(383749.12;1575564.16) (8)(383730.81;1575535.90) (9)(383714.09;1575510.06) (10)(383715.43;1575509.17) (11)(383707.33;1575496.54) (1)(383725.80;1575482.50)
Кадастр\Участок(Декларированный)	66:42:0501001:389	300	1472	Для садово-огородного хозяйства	обл. Свердловская, г. Заречный, д. Курманка, ул. Проезжая, за д.№3	(1)(383445.66;1575506.83) (2)(383449.48;1575521.75) (3)(383429.01;1575531.47) (4)(383415.52;1575537.46) (5)(383410.27;1575539.79) (6)(383401.34;1575542.41)

Тип объекта	КН	Площадь по док.	Площадь, m2	Вид разрешенного использования	Местоположение	Координаты
1	2	3	4	5	6	7
						(7)(383392.62;1575502.57) (8)(383406.80;1575503.71) (1)(383445.66;1575506.83)
Кадастр\Участок(Уточненный)	66:42:0501001:384	1000[22]	1000	Для ведения огородничества (индивидуальное огородничество)	обл. Свердловская, г. Заречный, д. Курманка, ул. Толмачева, за домом №88	(1)(383858.33;1575453.75) (2)(383866.78;1575475.20) (3)(383871.27;1575500.40) (4)(383853.82;1575506.43) (5)(383849.71;1575492.30) (6)(383838.32;1575460.67) (1)(383858.33;1575453.75)
Кадастр\Участок(Уточненный)	66:42:0501001:398	2624[18]	2624	для ведения садоводства	обл. Свердловская, г. Заречный, д. Курманка, ул. Толмачева, за д.80	(1)(383832.06;1575512.61) (2)(383847.75;1575553.84) (3)(383861.78;1575583.63) (4)(383843.86;1575597.50) (5)(383835.94;1575601.09) (6)(383799.28;1575525.93) (7)(383807.68;1575522.29) (1)(383832.06;1575512.61)
Кадастр\Участок(Декларированный)	66:42:0501001:392	1100	918	для ведения личного подсобного хозяйства	Свердловская область, г. Заречный, д. Курманка, ул. Вайнера, дом 13	(1)(383341.16;1575464.98) (2)(383343.18;1575492.69) (3)(383309.37;1575485.28) (4)(383309.26;1575478.51) (5)(383309.10;1575469.10) (6)(383307.87;1575466.61) (7)(383308.35;1575457.30) (8)(383320.78;1575460.22) (1)(383341.16;1575464.98)
Кадастр\Участок(Декларированный)	66:42:0501001:349	754	1025	Для сенокошения	обл. Свердловская, г. Заречный, д. Курманка, с западной стороны	(1)(384045.14;1575649.60) (2)(384047.14;1575661.56) (3)(383969.62;1575687.73) (4)(383966.64;1575678.19) (5)(383965.80;1575675.49) (1)(384045.14;1575649.60)
Кадастр\Участок(Декларированный)	66:42:0501001:348	500	1670	для огородничества	обл. Свердловская, г. Заречный, д. Курманка, ул. Толмачева, дом 1а	(1)(383566.65;1575583.96) (2)(383597.49;1575631.86) (3)(383578.26;1575660.83) (4)(383548.46;1575594.93) (1)(383566.65;1575583.96)
Кадастр\Участок(Уточненный)	66:42:0501001:353	656[17.93]	656	для ведения огородничества	обл. Свердловская, г. Заречный, д. Курманка, ул. Толмачева, дом 104-	(1)(384086.61;1575440.49) (2)(384101.24;1575487.67)

Тип объекта	КН	Площадь по док.	Площадь, m2	Вид разрешенного использования	Местоположение	Координаты
1	2	3	4	5	6	7
					106, за домовладениями	(3)(384087.33;1575490.27) (4)(384087.30;1575489.08) (5)(384073.97;1575444.09) (1)(384086.61;1575440.49)
Кадастр\Участок(Декларированный)	66:42:0501001:350	13503	14561	Для сенокошения	обл. Свердловская, г. Заречный, д. Курманка, с западной стороны р.Камышенка	(1)(384047.14;1575661.56) (2)(384059.49;1575716.02) (3)(383957.29;1575751.98) (4)(383851.29;1575795.51) (5)(383834.26;1575719.80) (6)(383966.64;1575678.19) (7)(383969.62;1575687.73) (1)(384047.14;1575661.56)
Кадастр\Участок(Декларированный)	66:42:0501001:218	1000	1170	для индивидуального жилищного строительства	обл. Свердловская, г. Заречный, д. Курманка, ул. Толмачева, дом 2е	(1)(382241.65;1575322.20) (2)(382242.49;1575333.50) (3)(382242.21;1575366.82) (4)(382215.49;1575364.72) (5)(382216.20;1575320.83) (1)(382241.65;1575322.20)
Кадастр\Участок(Уточненный)	66:42:0501001:217	377[14]	377	для ведения личного подсобного хозяйства	обл. Свердловская, г. Заречный, д. Курманка, ул. Толмачева, дом 16/4	(1)(382717.67;1575385.89) (2)(382713.83;1575401.01) (3)(382712.56;1575400.97) (4)(382708.23;1575400.33) (5)(382701.10;1575398.22) (6)(382689.49;1575395.22) (7)(382691;1575391.28) (8)(382691.38;1575391.23) (9)(382693.13;1575386.96) (10)(382693.98;1575387.28) (11)(382696.29;1575382.55) (12)(382699.58;1575384.12) (13)(382702.40;1575377.55) (14)(382706.61;1575379.47) (15)(382705.26;1575384.08) (16)(382708.92;1575385.28) (17)(382711.05;1575383.97) (1)(382717.67;1575385.89)
Кадастр\Участок(Декларированный)	66:42:0501001:220	1200	1975	для огородничества	обл. Свердловская, г. Заречный, д. Курманка, ул. Толмачева	(1)(382291.76;1575226.80) (2)(382295.50;1575301.35) (3)(382266.87;1575301.63) (4)(382266.53;1575229.73)

Тип объекта	КН	Площадь по док.	Площадь, m2	Вид разрешенного использования	Местоположение	Координаты
1	2	3	4	5	6	7
						(1)(382291.76;1575226.80)
Кадастр\Участок(Уточненный)	66:42:0501001:219	2348[33.57]	2348	Для ведения личного подсобного хозяйства (приусадебный земельный участок)	обл. Свердловская, г. Заречный, д. Курманка, ул. Толмачева, дом 2В	(1)(382378.87;1575314.49) (2)(382383.07;1575352.68) (3)(382384.39;1575364.53) (4)(382338.04;1575375.35) (5)(382338.28;1575363.43) (6)(382339.24;1575315.92) (7)(382348;1575314.90) (8)(382348.08;1575316.99) (1)(382378.87;1575314.49)
Кадастр\Участок(Декларированный)	66:42:0501001:214	300	357	для огородничества	обл. Свердловская, г. Заречный, д. Курманка, ул. Толмачева, дом 13	(1)(382737.16;1575279.93) (2)(382734.93;1575291.32) (3)(382713.21;1575284.34) (4)(382709.78;1575283.45) (5)(382713.50;1575267.80) (1)(382737.16;1575279.93) (6)(382721.16;1575282.37) (7)(382721.01;1575282.64) (8)(382720.74;1575282.50) (9)(382720.88;1575282.23) (7)(382721.16;1575282.37)
Кадастр\Участок(Декларированный)	66:42:0501001:212	450	121	для огородничества	обл. Свердловская, г. Заречный, д. Курманка, ул. Толмачева, дом 14/2	(1)(382713.83;1575401.01) (2)(382708.27;1575411) (3)(382697.28;1575406.22) (4)(382701.10;1575398.22) (5)(382708.23;1575400.33) (6)(382712.56;1575400.97) (1)(382713.83;1575401.01)
Кадастр\Участок(Декларированный)	66:42:0501001:216	120	122	для ведения личного подсобного хозяйства	обл. Свердловская, г. Заречный, д. Курманка, ул. Толмачева, дом 16/3	(1)(382721.35;1575368.92) (2)(382717.67;1575385.89) (3)(382711.05;1575383.97) (4)(382714.25;1575367.24) (1)(382721.35;1575368.92)
Кадастр\Участок(Декларированный)	66:42:0501001:215	220	221	для ведения личного подсобного хозяйства	обл. Свердловская, г. Заречный, д. Курманка, ул. Толмачева, у д.16	(1)(382708.27;1575411) (2)(382705.52;1575419.78) (3)(382697.29;1575417.04) (4)(382684.72;1575410.25) (5)(382689.49;1575400.22) (6)(382697.28;1575406.22) (1)(382708.27;1575411)

Тип объекта	КН	Площадь по док.	Площадь, m2	Вид разрешенного использования	Местоположение	Координаты
1	2	3	4	5	6	7
Кадастр\Участок(Декларированный)	66:42:0501001:227	500	268	для огородничества	обл. Свердловская, г. Заречный, д. Курманка, ул. Толмачева, за д. 3/2	(1)(382561.94;1575210.19) (2)(382560.26;1575219.83) (3)(382529.05;1575211.39) (4)(382530.93;1575204.62) (1)(382561.94;1575210.19)
Кадастр\Участок(Уточненный)	66:42:0501001:226	1260[24.84]	1260	личное подсобное хозяйство (приусадебный земельный участок)	обл. Свердловская, г. Заречный, д. Курманка, ул. Толмачева, за домовладением 4	(1)(382501.26;1575335.93) (2)(382496.18;1575359.53) (3)(382509.10;1575363.03) (4)(382503.41;1575378.74) (5)(382466.76;1575370.98) (6)(382475.78;1575336.21) (7)(382477.08;1575331.22) (8)(382493.48;1575334.27) (1)(382501.26;1575335.93)
Кадастр\Участок(Декларированный)	66:42:0501001:230	430	491	для огородничества	обл. Свердловская, г. Заречный, д. Курманка, ул. Толмачева, между д.7 и д. 9	(1)(382618.78;1575232.67) (2)(382609.64;1575252.93) (3)(382595.86;1575250.10) (4)(382590;1575246) (5)(382599.76;1575225.24) (6)(382604.21;1575226.32) (1)(382618.78;1575232.67)
Кадастр\Участок(Декларированный)	66:42:0501001:229	1700	2364	для ведения личного подсобного хозяйства	обл. Свердловская, г. Заречный, д. Курманка, ул. Толмачева, дом № 7	(1)(382595.86;1575250.10) (2)(382590.17;1575280.53) (3)(382584.59;1575279.74) (4)(382580.12;1575293.80) (5)(382564.26;1575290.06) (6)(382564.07;1575292.68) (7)(382548.75;1575287.82) (8)(382549.50;1575285.58) (9)(382539;1575285) (10)(382557;1575231) (11)(382573.97;1575233.83) (12)(382583.50;1575242.99) (13)(382590;1575246) (1)(382595.86;1575250.10)
Кадастр\Участок(Уточненный)	66:42:0501001:223	1375[25.95]	1375	Для ведения огородничества (индивидуальное огородничество)	обл. Свердловская, г. Заречный, д. Курманка, ул. Толмачева, в 170 метрах на юго- запад от ориентира дом 1	(1)(382313.61;1575173.99) (2)(382321.62;1575203.90) (3)(382274.61;1575211.50) (4)(382270.96;1575182.11) (1)(382313.61;1575173.99)

Тип объекта	КН	Площадь по док.	Площадь, m2	Вид разрешенного использования	Местоположение	Координаты
1	2	3	4	5	6	7
Кадастр\Участок(Декларированный)	66:42:0501001:222	800	794	для огородничества	обл. Свердловская, г. Заречный, д. Курманка, ул. Толмачева, за д. 1	(1)(382473.98;1575207.70) (2)(382472.15;1575219.39) (3)(382465.56;1575261.33) (4)(382451.93;1575263.35) (5)(382452.30;1575258.93) (6)(382456.42;1575212.41) (1)(382473.98;1575207.70)
Кадастр\Участок(Уточненный)	66:42:0501001:225	1041[23]	1041	для ведения личного подсобного хозяйства	обл. Свердловская, г. Заречный, д. Курманка, ул. Толмачева, дом 3/1	(1)(382529.05;1575211.39) (2)(382516;1575259) (3)(382517.78;1575259.52) (4)(382515.27;1575265.95) (5)(382511.67;1575276.23) (6)(382505.73;1575273.99) (7)(382506.51;1575271.47) (8)(382501.85;1575269.53) (9)(382502.53;1575267.70) (10)(382499.87;1575267.57) (11)(382504.66;1575249.98) (12)(382500.82;1575247.84) (13)(382506.82;1575225.93) (14)(382511.39;1575209.24) (1)(382529.05;1575211.39)
Кадастр\Участок(Декларированный)	66:42:0501001:224	1100	694	для ведения личного подсобного хозяйства	обл. Свердловская, г. Заречный, д. Курманка, ул. Толмачева	(1)(382372.16;1575273.97) (2)(382372.61;1575284.44) (3)(382373.38;1575294.94) (4)(382348.20;1575296.94) (5)(382345.32;1575273.40) (6)(382348.03;1575272.21) (7)(382348.12;1575272.06) (8)(382348.03;1575271.93) (9)(382344.73;1575268.59) (10)(382363.83;1575265.69) (11)(382364.07;1575273.74) (1)(382372.16;1575273.97)
Кадастр\Участок(Уточненный)	66:42:0501001:424	687[18]	687	под объект инженерной инфраструктуры (ВЛ 0,4 кВ Толмачева от ТП 6/0,4 кВ № 6364)	Свердловская обл, г Заречный, д Курманка, ул Толмачева	(1)(382511.30;1575295.43) (2)(382510.15;1575299.25) (3)(382483.36;1575291.16) (4)(382460.72;1575286.74) (5)(382428.44;1575295.23) (6)(382390.80;1575310.01)

Тип объекта	КН	Площадь по док.	Площадь, m2	Вид разрешенного использования	Местоположение	Координаты
1	2	3	4	5	6	7
						(7)(382381.96;1575313.24) (8)(382366.07;1575314.53) (9)(382365.75;1575310.54) (10)(382381.10;1575309.29) (11)(382389.39;1575306.27) (12)(382425.76;1575292.12) (13)(382418.48;1575276.34) (14)(382423.16;1575274.59) (15)(382430.47;1575290.56) (16)(382460.59;1575282.64) (17)(382484.33;1575287.27) (1)(382511.30;1575295.43)
Кадастр\Участок(Декларированный)	66:42:0501001:167	300	397	для огородничества	обл. Свердловская, г. Заречный, д. Курманка, ул. Толмачева, дом 31/1	(1)(382972.29;1575345.11) (2)(382965;1575369) (3)(382952.04;1575366.22) (4)(382953.75;1575341.52) (1)(382972.29;1575345.11) (5)(382955.78;1575347.77) (6)(382955.69;1575348.06) (7)(382955.40;1575347.98) (8)(382955.48;1575347.69) (6)(382955.78;1575347.77)
Кадастр\Участок(Уточненный)	66:42:0501001:166	1715[28]	1715	для ведения личного подсобного хозяйства	обл. Свердловская, г. Заречный, д. Курманка, ул. Толмачева, дом 27а	(1)(382922.67;1575363.84) (2)(382917.09;1575405.68) (3)(382914.21;1575405.35) (4)(382910.17;1575417.94) (5)(382882.87;1575407.85) (6)(382885.07;1575391.86) (7)(382892.89;1575356.67) (8)(382895.95;1575357.41) (1)(382922.67;1575363.84)
Кадастр\Участок(Декларированный)	66:42:0501001:173	1900	1858	для ведения личного подсобного хозяйства	обл. Свердловская, г. Заречный, д. Курманка, ул. Толмачева, дом 31	(1)(382965;1575369) (2)(382950;1575434) (3)(382922.66;1575420.75) (4)(382936.60;1575362.48) (5)(382952.04;1575366.22) (1)(382965;1575369)
Кадастр\Участок(Декларированный)	66:42:0501001:170	1100	676	для ведения личного подсобного хозяйства	обл. Свердловская, г. Заречный, д. Курманка, ул. Толмачева, дом 35/1	(1)(383038.14;1575358.38) (2)(383035.41;1575370.02) (3)(382990.42;1575363.75)

Тип объекта	КН	Площадь по док.	Площадь, m2	Вид разрешенного использования	Местоположение	Координаты
1	2	3	4	5	6	7
						(4)(382993.61;1575346.39) (1)(383038.14;1575358.38) (5)(383000.61;1575358.59) (6)(383000.52;1575358.88) (7)(383000.23;1575358.80) (8)(383000.31;1575358.51) (6)(383000.61;1575358.59)
Кадастр\Участок(Уточненный)	66:42:0501001:126	1254[12]	1254	для ведения личного подсобного хозяйства	обл. Свердловская, г. Заречный, д. Курманка, ул. Толмачева, дом 13 а	(1)(382713.50;1575267.80) (2)(382709.78;1575283.45) (3)(382698.18;1575329.47) (4)(382698.88;1575330.51) (5)(382694.70;1575342.43) (6)(382693.77;1575345.06) (7)(382693.95;1575346.88) (8)(382676.26;1575339.92) (9)(382676.80;1575338.40) (10)(382699.49;1575268.97) (1)(382713.50;1575267.80)
Кадастр\Участок(Уточненный)	66:42:0501001:407	262[11]	262	Для ведения огородничества (индивидуальное огородничество)	обл. Свердловская, г. Заречный, д. Курманка, ул. Толмачева, с северной стороны домовладения № 53/1	(1)(383347.92;1575636.34) (2)(383347.37;1575649.86) (3)(383344.13;1575649.62) (4)(383329.69;1575647.49) (5)(383330.76;1575632.73) (6)(383337.55;1575632.82) (1)(383347.92;1575636.34)
Кадастр\Участок(Декларированный)	66:42:0501001:165	700	1383	для ведения личного подсобного хозяйства	обл. Свердловская, г. Заречный, д. Курманка, ул. Толмачева, дом 29а	(1)(382953.75;1575341.52) (2)(382952.04;1575366.22) (3)(382936.60;1575362.48) (4)(382922.66;1575420.75) (5)(382910.17;1575417.94) (6)(382914.21;1575405.35) (7)(382917.09;1575405.68) (8)(382922.67;1575363.84) (9)(382928.92;1575333.92) (1)(382953.75;1575341.52)
Кадастр\Участок(Декларированный)	66:42:0501001:131	1300	1254	личное подсобное хозяйство (приусадебный земельный участок)	обл. Свердловская, г. Заречный, д. Курманка, ул. Толмачева, дом 2	(1)(382495.19;1575295.93) (2)(382493.22;1575306.64) (3)(382485.10;1575304.91) (4)(382484.15;1575305.08) (5)(382477.08;1575331.22)

Тип объекта	КН	Площадь по док.	Площадь, m2	Вид разрешенного использования	Местоположение	Координаты
1	2	3	4	5	6	7
						(6)(382475.78;1575336.21) (7)(382449.59;1575331.53) (8)(382462.73;1575288.18) (9)(382486;1575293) (1)(382495.19;1575295.93)
Кадастр\Участок(Уточненный)	66:42:0501001:207	1400[26]	1400	для ведения личного подсобного хозяйства	обл. Свердловская, г. Заречный, д. Курманка, ул. Толмачева, дом 11а	(1)(382699.49;1575268.97) (2)(382676.80;1575338.40) (3)(382671.33;1575336.68) (4)(382671.98;1575334.31) (5)(382669.18;1575332.99) (6)(382659.38;1575329.39) (7)(382660.85;1575323.88) (8)(382680.57;1575262.96) (1)(382699.49;1575268.97)
Кадастр\Участок(Уточненный)	66:42:0501001:206	1921[15]	1921	для ведения личного подсобного хозяйства	обл. Свердловская, г. Заречный, д. Курманка, ул. Толмачева, дом 13	(1)(382735.40;1575291.47) (2)(382725.41;1575346.46) (3)(382721.94;1575359.86) (4)(382711.78;1575355.80) (5)(382712.61;1575353.49) (6)(382693.77;1575345.06) (7)(382694.70;1575342.43) (8)(382698.88;1575330.51) (9)(382698.18;1575329.47) (10)(382709.78;1575283.45) (11)(382713.21;1575284.34) (12)(382734.93;1575291.32) (1)(382735.40;1575291.47)
Кадастр\Участок(Декларированный)	66:42:0501001:210	2000	1913	для ведения личного подсобного хозяйства	обл. Свердловская, г. Заречный, д. Курманка, ул. Толмачева, дом 10	(1)(382637.12;1575343.16) (2)(382620.24;1575394.23) (3)(382615;1575405.04) (4)(382603.36;1575400.27) (5)(382596;1575397) (6)(382594;1575374) (7)(382607;1575335) (8)(382619.68;1575338.57) (9)(382620.70;1575335.70) (1)(382637.12;1575343.16)
Кадастр\Участок(Декларированный)	66:42:0501001:208	1700	1639	для ведения личного подсобного хозяйства	обл. Свердловская, г. Заречный, д. Курманка, ул. Толмачева, дом 14	(1)(382694;1575363) (2)(382685;1575389) (3)(382682.50;1575394.84)

Тип объекта	КН	Площадь по док.	Площадь, m2	Вид разрешенного использования	Местоположение	Координаты
1	2	3	4	5	6	7
						(4)(382677.55;1575419.98) (5)(382665.28;1575413.75) (6)(382655.25;1575409.11) (7)(382647.92;1575405.77) (8)(382668.03;1575354.49) (9)(382678.68;1575358.67) (1)(382694;1575363)
Кадастр\Участок(Декларированный)	66:42:0501001:203	900	863	для огородничества	обл. Свердловская, г. Заречный, д. Курманка, ул. Толмачева, в 60 метрах на запад от ориентира дом № 21	(1)(382856.96;1575318.49) (2)(382854.80;1575334.55) (3)(382831.35;1575329.05) (4)(382812.31;1575323.41) (5)(382808.11;1575322.28) (6)(382813.78;1575303) (1)(382856.96;1575318.49) (7)(382813.35;1575313.32) (8)(382813.26;1575313.61) (9)(382812.97;1575313.53) (10)(382813.05;1575313.24) (8)(382813.35;1575313.32)
Кадастр\Участок(Декларированный)	66:42:0501001:202	1500	1726	для ведения личного подсобного хозяйства	обл. Свердловская, г. Заречный, д. Курманка, ул. Толмачева, дом 23	(1)(382854.80;1575334.55) (2)(382848.24;1575401.94) (3)(382820.69;1575393.54) (4)(382821.98;1575388.57) (5)(382831.35;1575329.05) (1)(382854.80;1575334.55)
Кадастр\Участок(Декларированный)	66:42:0501001:205	1218	1509	для ведения личного подсобного хозяйства	обл. Свердловская, г. Заречный, д. Курманка, ул. Толмачева, дом 15	(1)(382758.09;1575293.59) (2)(382742.31;1575363.40) (3)(382741.60;1575365.11) (4)(382729.37;1575360.79) (5)(382721.94;1575359.86) (6)(382725.41;1575346.46) (7)(382735.40;1575291.47) (1)(382758.09;1575293.59)
Кадастр\Участок(Уточненный)	66:42:0501001:204	1809[28]	1809	для ведения личного подсобного хозяйства	обл. Свердловская, г. Заречный, д. Курманка, ул. Толмачева, дом 21	(1)(382831.35;1575329.05) (2)(382821.98;1575388.57) (3)(382820.69;1575393.54) (4)(382806.13;1575388.96) (5)(382807.40;1575384.68) (6)(382789.64;1575379.43) (7)(382808.11;1575322.28)

Тип объекта	КН	Площадь по док.	Площадь, m2	Вид разрешенного использования	Местоположение	Координаты
1	2	3	4	5	6	7
						(8)(382812.31;1575323.41) (1)(382831.35;1575329.05)
Кадастр\Участок(Декларированный)	66:42:0501001:1003	46	0	для строительства гаража	Свердловская область, г. Заречный, д. Курманка, ул. Гагарина, бокс № 2	(1)(383281.17;1575406.90)
Кадастр\Участок(Уточненный)	66:42:0501001:985	883[21]	883	для строительства ВЛИ-0,4кВ от ТП 10/0,4 кВ (вновь проектируемая для электроснабжения жилого дома в д.Курманка)	Свердловская область, г. Заречный, д. Курманка	(1)(383527.77;1575186.88) (2)(383528.76;1575189.93) (3)(383547.39;1575247.04) (4)(383549.88;1575246.78) (5)(383566.24;1575324.19) (6)(383574.96;1575361.24) (7)(383570.03;1575362.37) (8)(383562.57;1575328.24) (9)(383557.01;1575302.81) (10)(383554.36;1575290.68) (11)(383548.31;1575262.98) (12)(383544.94;1575247.55) (13)(383541.50;1575243.72) (14)(383537.78;1575233.22) (15)(383522.99;1575191.48) (16)(383521.93;1575188.47) (1)(383527.77;1575186.88)
Кадастр\Участок(Уточненный)	66:42:0501001:1056	1000[11]	1000	индивидуальное жилищное строительство	Свердловская область, г. Заречный, д. Курманка, пер. Школьный, дом 4	(1)(383830.80;1575215.90) (2)(383822.55;1575242.43) (3)(383818.62;1575255.05) (4)(383817.81;1575257.67) (5)(383794.35;1575258.81) (6)(383812.79;1575208.70) (1)(383830.80;1575215.90)
Кадастр\Участок(Декларированный)	66:42:0501001:1004	200	0	Для садово-огородного хозяйства	Свердловская область, г. Заречный, д. Курманка, ул. Гагарина, 12	(1)(383243.17;1575407.90)
Кадастр\Участок(Уточненный)	66:42:0501001:431	1308[25]	1308	Для ведения огородничества (индивидуальное огородничество)	Свердловская обл., г. Заречный, д. Курманка, ул. Толмачева, примерно в 80 м за домом №87	(1)(383659.26;1575228.26) (2)(383670.64;1575274.58) (3)(383639.95;1575278.76) (4)(383634.67;1575233.15) (1)(383659.26;1575228.26)
Кадастр\Участок(Уточненный)	66:42:0501001:429	1188[24]	1188	Для ведения огородничества (индивидуальное огородничество)	Свердловская обл, г Заречный, д. Курманка, в 85 м по направлению на северо-запад от жилого дома по ул. Толмачева, 113	(1)(384114.21;1575231.05) (2)(384117.07;1575256.95) (3)(384075.05;1575259.11) (4)(384072.13;1575229.16)

Тип объекта	КН	Площадь по док.	Площадь, m2	Вид разрешенного использования	Местоположение	Координаты
1	2	3	4	5	6	7
						(5)(384096.15;1575229.59) (1)(384114.21;1575231.05)
Кадастр\Участок(Уточненный)	66:42:0501001:977	2000[31]	2000	под городские леса	Свердловская обл., г. Заречный, д. Курманка, в 220 м по направлению на юго-запад от д. 85 по ул. Толмачева	(1)(383566.54;1575187.36) (2)(383567.47;1575206.14) (3)(383582.95;1575243.32) (4)(383549.88;1575246.78) (5)(383547.39;1575247.04) (6)(383528.76;1575189.93) (1)(383566.54;1575187.36)
Кадастр\Участок(Уточненный)	66:42:0501001:976	1000[22]	1000	под городские леса	Свердловская обл, г Заречный, д Курманка, в 7 м по направлению на юг от д. 89А по ул. Толмачева	(1)(383741.43;1575282.28) (2)(383745.51;1575324.13) (3)(383713.97;1575335.59) (4)(383728.67;1575283.97) (1)(383741.43;1575282.28)
Кадастр\Участок(Уточненный)	66:42:0501001:1066	1058[11]	1058	индивидуальное жилищное строительство	Свердловская область, г. Заречный, д. Курманка, участок № 15	(1)(383448.18;1575201.70) (2)(383451.75;1575227.45) (3)(383411.45;1575232.96) (4)(383407.88;1575207.20) (1)(383448.18;1575201.70)
Кадастр\Участок(Уточненный)	66:42:0501001:1065	995[11]	995	индивидуальное жилищное строительство	Свердловская область, г. Заречный, д. Курманка, участок № 11	(1)(383486.08;1575196.52) (2)(383489.66;1575222.27) (3)(383451.75;1575227.45) (4)(383448.18;1575201.70) (1)(383486.08;1575196.52)
Кадастр\Участок(Уточненный)	66:42:0501001:1068	1181[12]	1181	индивидуальное жилищное строительство	г.Заречный д.Курманка	(1)(383557.01;1575302.81) (2)(383562.57;1575328.24) (3)(383552.70;1575345.79) (4)(383519.34;1575327.01) (5)(383530.76;1575306.46) (1)(383557.01;1575302.81)
Кадастр\Участок(Уточненный)	66:42:0501001:1067	1198[12]	1198	индивидуальное жилищное строительство	Свердловская область, г. Заречный, д. Курманка, участок №18	(1)(383486.53;1575344.80) (2)(383476.02;1575363.72) (3)(383445.52;1575346.77) (4)(383430.08;1575346.73) (5)(383430.10;1575339.37) (6)(383441.55;1575319.34) (1)(383486.53;1575344.80)
Кадастр\Участок(Уточненный)	66:42:0501001:1062	995[11]	995	индивидуальное жилищное строительство	Свердловская область, г. Заречный, д. Курманка, участок №12	(1)(383489.66;1575222.27) (2)(383493.24;1575248.03) (3)(383455.33;1575253.20)

Тип объекта	КН	Площадь по док.	Площадь, m2	Вид разрешенного использования	Местоположение	Координаты
1	2	3	4	5	6	7
						(4)(383451.75;1575227.45) (1)(383489.66;1575222.27)
Кадастр\Участок(Уточненный)	66:42:0501001:1057	1250[12]	1250	индивидуальное жилищное строительство	Свердловская область, г. Заречный, д. Курманка, пер. Школьный, дом 4	(1)(383844.63;1575171.46) (2)(383831.22;1575214.56) (3)(383830.80;1575215.90) (4)(383812.79;1575208.70) (5)(383794.35;1575258.81) (6)(383790.01;1575259.02) (7)(383799.51;1575233.20) (8)(383800.82;1575229.64) (9)(383809.56;1575205.91) (10)(383825.20;1575163.45) (1)(383844.63;1575171.46)
Кадастр\Участок(Уточненный)	66:42:0501001:1064	981[11]	981	индивидуальное жилищное строительство	Свердловская область, г. Заречный, д. Курманка, участок №17	(1)(383455.33;1575253.20) (2)(383458.91;1575278.96) (3)(383453.12;1575289.37) (4)(383416.39;1575268.48) (5)(383415.03;1575258.71) (1)(383455.33;1575253.20)
Кадастр\Участок(Уточненный)	66:42:0501001:1063	995[11]	995	индивидуальное жилищное строительство	Свердловская область, г. Заречный, д. Курманка, участок №13	(1)(383493.24;1575248.03) (2)(383496.82;1575273.78) (3)(383458.91;1575278.96) (4)(383455.33;1575253.20) (1)(383493.24;1575248.03)
Кадастр\Участок(Уточненный)	66:42:0501001:1069	927[11]	927	индивидуальное жилищное строительство	Свердловская область, г. Заречный, д. Курманка, участок №2	(1)(383537.78;1575233.22) (2)(383541.50;1575243.72) (3)(383544.94;1575247.55) (4)(383548.31;1575262.98) (5)(383516.12;1575267.46) (6)(383511.86;1575236.82) (1)(383537.78;1575233.22)
Кадастр\Участок(Уточненный)	66:42:0501001:400	1200[43]	1200	Для ведения личного подсобного хозяйства (приусадебный земельный участок)	обл. Свердловская, г. Заречный, д. Курманка, ул. Толмачева, в 160 метрах на запад от ориентира дом 85	(1)(383699.81;1575283.62) (2)(383694.16;1575306.66) (3)(383643.74;1575312.43) (4)(383642;1575290.65) (1)(383699.81;1575283.62)
Кадастр\Участок(Уточненный)	66:42:0501001:397	1000[39]	997	для ведения личного подсобного хозяйства (приусадебный земельный участок)	обл. Свердловская, г. Заречный, д. Курманка, ул. Толмачева, в 230 метрах на запад от ориентира дом 81	(1)(383612.52;1575238.81) (2)(383618.09;1575281.81) (3)(383594.73;1575285.08) (4)(383589.05;1575245.22)

Тип объекта	КН	Площадь по док.	Площадь, m2	Вид разрешенного использования	Местоположение	Координаты
1	2	3	4	5	6	7
						(1)(383612.52;1575238.81)
Кадастр\Участок(Уточненный)	66:42:0501001:405	1226[24]	1226	Для ведения личного подсобного хозяйства (приусадебный земельный участок)	обл. Свердловская, г. Заречный, д. Курманка, ул. Толмачева, в 138 метрах на запад от ориентира дом 85	(1)(383615.20;1575296.04) (2)(383619.38;1575347.70) (3)(383602.06;1575349.47) (4)(383598.24;1575319.65) (5)(383597.28;1575312.78) (6)(383580.52;1575315.61) (7)(383578.68;1575299.77) (1)(383615.20;1575296.04)
Кадастр\Участок(Уточненный)	66:42:0501001:401	1366[26]	1366	Для ведения личного подсобного хозяйства (приусадебный земельный участок)	обл. Свердловская, г. Заречный, д. Курманка, ул. Толмачева, в 50 метрах на северо-запад от ориентира дом 113	(1)(384117.07;1575256.95) (2)(384120.42;1575287.27) (3)(384078.36;1575293.13) (4)(384075.05;1575259.11) (1)(384117.07;1575256.95)
Кадастр\Участок(Уточненный)	66:42:0501001:394	1000[39]	1000	Для ведения личного подсобного хозяйства (приусадебный земельный участок)	обл. Свердловская, г. Заречный, д. Курманка, ул. Толмачева, в 250 метрах на запад от ориентира дом 77	(1)(383589.05;1575245.22) (2)(383594.73;1575285.08) (3)(383569.63;1575288.63) (4)(383563.88;1575251.05) (1)(383589.05;1575245.22)
Кадастр\Участок(Уточненный)	66:42:0501001:393	1200[43]	1200	Для ведения личного подсобного хозяйства (приусадебный земельный участок)	обл. Свердловская, г. Заречный, д. Курманка, ул. Толмачева, в 140м по направлению на запад от жилого дома , 85	(1)(383694.16;1575306.66) (2)(383687.43;1575334.13) (3)(383645.78;1575337.57) (4)(383643.74;1575312.43) (1)(383694.16;1575306.66)
Кадастр\Участок(Уточненный)	66:42:0501001:396	1200[43]	1200	Для ведения личного подсобного хозяйства (приусадебный земельный участок)	Свердловская область, г. Заречный, д. Курманка, ул. Карьерная, з/у № 2	(1)(383687.43;1575334.13) (2)(383679.78;1575364.98) (3)(383648.66;1575373.48) (4)(383646.36;1575344.80) (5)(383645.78;1575337.57) (1)(383687.43;1575334.13)
Кадастр\Участок(Уточненный)	66:42:0501001:395	2000[31]	2000	Для ведения огородничества (индивидуальное огородничество)	обл. Свердловская, г. Заречный, д. Курманка, ул. Толмачева, в 100 метрах на запад от ориентира дом 119	(1)(384189.14;1575197.61) (2)(384189.24;1575239.30) (3)(384170.87;1575233.52) (4)(384136;1575222.57) (5)(384123.61;1575212.32) (6)(384119.37;1575199.11) (7)(384162.10;1575198.19) (1)(384189.14;1575197.61)
Кадастр\Участок(Декларированный)	66:42:0501001:419	200	0	для ведения садоводства	Свердловская обл, г Заречный, д Курманка, ул Толмачева, 26 а	(1)(383252.17;1575423.90)

Тип объекта	КН	Площадь по док.	Площадь, m2	Вид разрешенного использования	Местоположение	Координаты
1	2	3	4	5	6	7
Кадастр\Участок(Уточненный)	66:42:0501001:418	817[20]	817	Для ведения огородничества (индивидуальное огородничество)	обл. Свердловская, г. Заречный, д. Курманка, ул. Толмачева, севернее домовладения 121а	(1)(384265.38;1575273.94) (2)(384273.68;1575293.58) (3)(384248.16;1575303.82) (4)(384236.07;1575263.94) (1)(384265.38;1575273.94)
Кадастр\Участок(Уточненный)	66:42:0501001:422	1400[26]	1398	Для ведения личного подсобного хозяйства (приусадебный земельный участок)	Свердловская область, г. Заречный, д. Курманка, ул. Карьерная, д. 7	(1)(383630.89;1575210.53) (2)(383634.67;1575233.15) (3)(383639.95;1575278.76) (4)(383618.09;1575281.81) (5)(383612.52;1575238.81) (6)(383611.14;1575225.92) (1)(383630.89;1575210.53)
Кадастр\Участок(Уточненный)	66:42:0501001:421	1016[22]	1016	Для ведения личного подсобного хозяйства (приусадебный земельный участок)	Свердловская обл, г Заречный, д Курманка, ул Толмачева, за домовладением №113	(1)(384050.56;1575230.55) (2)(384054.14;1575266.02) (3)(384044.15;1575266.79) (4)(384024.89;1575268.31) (5)(384021.70;1575234.56) (1)(384050.56;1575230.55)
Кадастр\Участок(Уточненный)	66:42:0501001:410	1200[24]	1200	Для ведения личного подсобного хозяйства (приусадебный земельный участок)	обл. Свердловская, г. Заречный, д. Курманка, ул. Толмачева, в 135 метрах на запад от ориентира дом 85	(1)(383638.24;1575293.68) (2)(383642.42;1575345.34) (3)(383619.38;1575347.70) (4)(383615.20;1575296.04) (1)(383638.24;1575293.68)
Кадастр\Участок(Уточненный)	66:42:0501001:406	1087[23]	1087	Для ведения личного подсобного хозяйства (приусадебный земельный участок)	обл. Свердловская, г. Заречный, д. Курманка, ул. Толмачева, в 50м по направлению на запад от жилого дома, 117	(1)(384176.77;1575243.08) (2)(384178.28;1575255.04) (3)(384158.66;1575259.04) (4)(384132;1575264.47) (5)(384128.17;1575230.43) (1)(384176.77;1575243.08)
Кадастр\Участок(Уточненный)	66:42:0501001:415	863[21]	863	Для ведения огородничества (индивидуальное огородничество)	обл. Свердловская, г. Заречный, д. Курманка, участок расположен в 100м на запад от жилого дома №119 по ул. Толмачева	(1)(384189.14;1575197.61) (2)(384189.24;1575239.30) (3)(384170.87;1575233.52) (4)(384162.10;1575198.19) (1)(384189.14;1575197.61)
Кадастр\Участок(Уточненный)	66:42:0501001:414	1137[24]	1137	Для ведения личного подсобного хозяйства (приусадебный земельный участок)	обл. Свердловская, г. Заречный, д. Курманка, ул. Толмачева в 100 метрах на запад от ориентира дом №119	(1)(384162.10;1575198.19) (2)(384170.87;1575233.52) (3)(384136;1575222.57) (4)(384123.61;1575212.32) (5)(384119.37;1575199.11) (1)(384162.10;1575198.19)

Тип объекта	КН	Площадь по док.	Площадь, m2	Вид разрешенного использования	Местоположение	Координаты
1	2	3	4	5	6	7
Building	66:42:0501001:1020	23.4	40	204002000000	624241 г.Заречный д.Курманка ул.Толмачева д.103	(1)(383969.19;1575359.35) (2)(383970.98;1575366.49) (3)(383967.35;1575367.41) (4)(383966.91;1575365.63) (5)(383964.74;1575366.17) (6)(383963.39;1575360.81) (1)(383969.19;1575359.35)
Кадастр\Участок(Уточненный)	66:42:0501001:1121	1000[11.07]	1000	для ведения личного подсобного хозяйства	Свердловская область, г. Заречный, д. Курманка, ул. Толмачева	(1)(383952.78;1575263.61) (2)(383965.12;1575293.78) (3)(383966.83;1575304.18) (4)(383946.20;1575309.60) (5)(383944.83;1575302.42) (6)(383937.56;1575302.78) (7)(383936.41;1575293.36) (8)(383932.89;1575273.31) (1)(383952.78;1575263.61)
Building	66:42:0501001:1099	9.8	13	204002000000	624241 г.Заречный д.Курманка ул.Толмачева д.112А	(1)(384191.73;1575357.62) (2)(384192.78;1575360.96) (3)(384189.34;1575362.07) (4)(384188.29;1575358.73) (1)(384191.73;1575357.62)
Building	66:42:0501001:1048	77.3	56	204002000000	624241 г.Заречный д.Курманка ул.Толмачева д.121а	(1)(384244.83;1575296.89) (2)(384246.95;1575303.18) (3)(384242.43;1575304.66) (4)(384242.63;1575305.23) (5)(384239.86;1575306.20) (6)(384239.66;1575305.63) (7)(384239.23;1575305.78) (8)(384237.11;1575299.49) (1)(384244.83;1575296.89)
Кадастр\Участок(Уточненный)	66:42:0501001:1110	1500[13.56]	1500	для ведения личного подсобного хозяйства (приусадебный земельный участок)	Свердловская область, г. Заречный, д. Курманка, ул. Толмачева, за домом 121	(1)(384219.65;1575192.84) (2)(384221.12;1575240.02) (3)(384189.24;1575239.30) (4)(384189.14;1575197.61) (5)(384189.12;1575190.24) (1)(384219.65;1575192.84)
Кадастр\Участок(Уточненный)	66:42:0501001:1109	962[11]	962	для ведения личного подсобного хозяйства (приусадебный земельный участок)	Свердловская область, г. Заречный, д. Курманка, ул. Толмачева, д. 105 А	(1)(383998.68;1575249.81) (2)(384007.82;1575274.34) (3)(383989.51;1575279) (4)(383971.56;1575283.93)

Тип объекта	КН	Площадь по док.	Площадь, m2	Вид разрешенного использования	Местоположение	Координаты
1	2	3	4	5	6	7
						(5)(383967.37;1575272.69) (6)(383964.43;1575259.94) (7)(383978.96;1575254.50) (1)(383998.68;1575249.81)
Кадастр\Участок(Уточненный)	66:42:0501001:1120	1313[12.68]	1313	для ведения личного подсобного хозяйства	Свердловская область, г. Заречный, д. Курманка, ул. Толмачева	(1)(383966.83;1575304.18) (2)(383968.27;1575312.92) (3)(383970.45;1575329.44) (4)(383972.33;1575341.20) (5)(383979.71;1575367.63) (6)(383967.80;1575370.36) (7)(383967.38;1575368.70) (8)(383957.72;1575370.17) (9)(383946.20;1575309.60) (1)(383966.83;1575304.18)
Кадастр\Участок(Уточненный)	66:42:0501001:1111	1500[13.56]	1500	для ведения личного подсобного хозяйства (приусадебный земельный участок)	Свердловская область, г. Заречный, д. Курманка, ул. Толмачева, за домом 121	(1)(384247.07;1575195.18) (2)(384248.11;1575201.45) (3)(384252.73;1575229.16) (4)(384255.60;1575246.36) (5)(384221.12;1575240.02) (6)(384219.65;1575192.84) (1)(384247.07;1575195.18)
Building	66:42:0501001:1126	45.1	51	204001000000	624241 г.Заречный д.Курманка ул.Толмачева д.91а (стр.)	(1)(383779.47;1575280.28) (2)(383780.93;1575288.54) (3)(383774.98;1575289.59) (4)(383773.52;1575281.32) (1)(383779.47;1575280.28)
Building	66:42:0501001:1124	272.7	147	204002000000	Свердловская область, г. Заречный, д. Курманка, ул. Толмачева, дом № 91А	(1)(383799.67;1575280.71) (2)(383802.10;1575299.28) (3)(383793.76;1575300.37) (4)(383792.09;1575287.69) (5)(383793.92;1575287.45) (6)(383793.15;1575281.56) (1)(383799.67;1575280.71)
Building	66:42:0501001:1128	318.9	218	204002000000	Свердловская область, г. Заречный, д. Курманка, ул. Карьерная, д. № 2	(1)(383673.69;1575340.05) (2)(383673.99;1575346.70) (3)(383675.07;1575346.65) (4)(383676.57;1575347.90) (5)(383676.66;1575350.03) (6)(383675.29;1575351.33) (7)(383674.21;1575351.40)

Тип объекта	КН	Площадь по док.	Площадь, m2	Вид разрешенного использования	Местоположение	Координаты
1	2	3	4	5	6	7
						(8)(383674.42;1575356.06) (9)(383662.43;1575356.61) (10)(383662.29;1575353.51) (11)(383661.19;1575353.56) (12)(383659.21;1575351.80) (13)(383659.10;1575349.22) (14)(383660.91;1575347.32) (15)(383662.01;1575347.27) (16)(383661.70;1575340.60) (1)(383673.69;1575340.05)
Building	66:42:0501001:1127	109.4	76	204002000000	Свердловская область, г. Заречный, д. Курманка, ул. Славянская, д. № 2	(1)(383547;1575424.67) (2)(383549.35;1575431.90) (3)(383539.69;1575435.04) (4)(383537.48;1575428.24) (5)(383539.91;1575427.45) (6)(383539.77;1575427.02) (1)(383547;1575424.67)
Building	66:42:0501001:1115	170.5	124	204002000000	Свердловская область, город Заречный, деревня Курманка, улица Толмачева, д 95а (строительный)	(1)(383889.86;1575267.10) (2)(383891.92;1575279.49) (3)(383882.17;1575281.11) (4)(383880.11;1575268.72) (1)(383889.86;1575267.10)
Building	66:42:0501001:1103	29.4	36	204002000000	624241 г.Заречный д.Курманка ул.Карьерная д.7	(1)(383629.76;1575222.60) (2)(383630.82;1575229.16) (3)(383625.49;1575230.02) (4)(383624.43;1575223.46) (1)(383629.76;1575222.60)
Building	66:42:0501001:1118	26.0	33	204002000000	Свердловская область, г Заречный, д Курманка, ул Карьерная, дом № 8А	(1)(383627.68;1575359.91) (2)(383628.35;1575367.27) (3)(383623.92;1575367.67) (4)(383623.25;1575360.31) (1)(383627.68;1575359.91)
Building	66:42:0501001:1116	13.7	15	204002000000	624241 г.Заречный д.Курманка ул.Вайнера д.11А	(1)(383295.88;1575429.12) (2)(383295.55;1575431.39) (3)(383288.98;1575430.42) (4)(383289.31;1575428.15) (1)(383295.88;1575429.12)
Building	66:42:0501001:1129	256.3	170	204002000000	Свердловская обл, г. Заречный, д. Курманка, ул. Карьерная, №6 (стр.)	(1)(383690.49;1575289.07) (2)(383690.23;1575296.89) (3)(383688.18;1575296.82)

Тип объекта	КН	Площадь по док.	Площадь, m2	Вид разрешенного использования	Местоположение	Координаты
1	2	3	4	5	6	7
						(4)(383687.95;1575303.68) (5)(383676.80;1575303.30) (6)(383677.19;1575291.67) (7)(383680.45;1575291.78) (8)(383680.55;1575288.74) (1)(383690.49;1575289.07)
Кадастр\Участок(Уточненный)	66:42:0501001:1074	1258[12]	1258	индивидуальное жилищное строительство	Свердловская область, г. Заречный, д. Курманка, участок №22	(1)(383397.94;1575281.04) (2)(383399.83;1575294.72) (3)(383353.69;1575298.14) (4)(383351.03;1575267.57) (5)(383356.03;1575267.33) (6)(383355.71;1575260.46) (7)(383360.68;1575260.07) (1)(383397.94;1575281.04)
Кадастр\Участок(Уточненный)	66:42:0501001:1073	1055[11]	1055	индивидуальное жилищное строительство	Свердловская область, г. Заречный, д. Курманка, участок №9	(1)(383532.05;1575409.26) (2)(383532.69;1575418.43) (3)(383533.75;1575433.33) (4)(383490.12;1575436.41) (5)(383488.42;1575412.35) (1)(383532.05;1575409.26)
Кадастр\Участок(Уточненный)	66:42:0501001:1076	993[11]	993	индивидуальное жилищное строительство	Свердловская область, г. Заречный, д. Курманка, участок №21	(1)(383388.06;1575209.91) (2)(383394.48;1575256.14) (3)(383364.21;1575239.11) (4)(383361.22;1575213.58) (1)(383388.06;1575209.91)
Кадастр\Участок(Уточненный)	66:42:0501001:1075	1154[12]	1154	индивидуальное жилищное строительство	Свердловская область, г. Заречный, д. Курманка, участок №23	(1)(383407.66;1575314.21) (2)(383409.28;1575336.15) (3)(383357.01;1575340.01) (4)(383355.27;1575318.08) (1)(383407.66;1575314.21)
Кадастр\Участок(Уточненный)	66:42:0501001:1070	942[11]	942	индивидуальное жилищное строительство	Свердловская область, г. Заречный, д. Курманка, участок № 1	(1)(383522.99;1575191.48) (2)(383537.78;1575233.22) (3)(383511.86;1575236.82) (4)(383505.89;1575193.82) (1)(383522.99;1575191.48)
Кадастр\Участок(Уточненный)	66:42:0501001:428	597[17]	597	Для ведения огородничества (индивидуальное огородничество)	Свердловская область, г. Заречный, д. Курманка, участок примыкает с западной стороны к домовладению № 6, по переулку Школьный	(1)(383795.36;1575223.71) (2)(383743.10;1575233.54) (3)(383748.07;1575216.13) (4)(383772.33;1575212.99) (1)(383795.36;1575223.71)

Тип объекта	КН	Площадь по док.	Площадь, m2	Вид разрешенного использования	Местоположение	Координаты
1	2	3	4	5	6	7
Кадастр\Участок(Уточненный)	66:42:0501001:1072	1113[12]	1113	индивидуальное жилищное строительство	Свердловская область, г. Заречный, д. Курманка, участок №6	(1)(383564.40;1575388.89) (2)(383572.83;1575403.90) (3)(383549.03;1575417.27) (4)(383532.69;1575418.43) (5)(383532.05;1575409.26) (6)(383531.19;1575397.11) (7)(383542.58;1575376.54) (1)(383564.40;1575388.89)
Кадастр\Участок(Уточненный)	66:42:0501001:1071	1044[11]	1044	индивидуальное жилищное строительство	Свердловская область, г. Заречный, д. Курманка, участок № 5	(1)(383542.58;1575376.54) (2)(383531.19;1575397.11) (3)(383492.54;1575375.23) (4)(383503.96;1575354.68) (1)(383542.58;1575376.54)
Кадастр\Участок(Уточненный)	66:42:0501001:1089	1305[13]	1305	индивидуальное жилищное строительство	Свердловская область, г. Заречный, д. Курманка, участок №19	(1)(383476.02;1575363.72) (2)(383466.18;1575381.42) (3)(383432.12;1575384.58) (4)(383430;1575381) (5)(383430.08;1575346.73) (6)(383445.52;1575346.77) (1)(383476.02;1575363.72)
Кадастр\Участок(Уточненный)	66:42:0501001:1083	1057[11]	1057	индивидуальное жилищное строительство	Свердловская область, г. Заречный, д. Курманка, участок №16	(1)(383451.75;1575227.45) (2)(383455.33;1575253.20) (3)(383415.03;1575258.71) (4)(383411.45;1575232.96) (1)(383451.75;1575227.45)
Кадастр\Участок(Уточненный)	66:42:0501001:1091	1509[14]	1509	индивидуальное жилищное строительство	Свердловская область, г. Заречный, д. Курманка, участок №20	(1)(383441.55;1575319.34) (2)(383430.10;1575339.37) (3)(383430.08;1575346.73) (4)(383430;1575381) (5)(383412.65;1575381.79) (6)(383410.90;1575358.09) (7)(383409.28;1575336.15) (8)(383407.66;1575314.21) (9)(383429.62;1575312.59) (1)(383441.55;1575319.34)
Кадастр\Участок(Уточненный)	66:42:0501001:1090	1203[12]	1203	индивидуальное жилищное строительство	Свердловская область, г. Заречный, д. Курманка, участок №25	(1)(383410.90;1575358.09) (2)(383412.65;1575381.79) (3)(383360.51;1575384.18) (4)(383358.75;1575361.94) (1)(383410.90;1575358.09)

Тип объекта	КН	Площадь по док.	Площадь, m2	Вид разрешенного использования	Местоположение	Координаты
1	2	3	4	5	6	7
Кадастр\Участок(Уточненный)	66:42:0501001:1078	1158[12]	1158	индивидуальное жилищное строительство	Свердловская область, г. Заречный, д. Курманка, участок №14	(1)(383496.82;1575273.78) (2)(383501.32;1575306.22) (3)(383496.85;1575314.27) (4)(383453.12;1575289.37) (5)(383458.91;1575278.96) (1)(383496.82;1575273.78)
Кадастр\Участок(Уточненный)	66:42:0501001:1077	1118[12]	1118	индивидуальное жилищное строительство	Свердловская область, г. Заречный, д. Курманка, участок № 8	(1)(383531.19;1575397.11) (2)(383532.05;1575409.26) (3)(383488.42;1575412.35) (4)(383486.55;1575386.01) (5)(383492.54;1575375.23) (1)(383531.19;1575397.11)
Кадастр\Участок(Уточненный)	66:42:0501001:1082	1152[12]	1152	индивидуальное жилищное строительство	Свердловская область, г. Заречный, д. Курманка, участок №24	(1)(383409.28;1575336.15) (2)(383410.90;1575358.09) (3)(383358.75;1575361.94) (4)(383357.01;1575340.01) (1)(383409.28;1575336.15)
Кадастр\Участок(Уточненный)	66:42:0501001:1080	950[11]	950	индивидуальное жилищное строительство	Свердловская область, г. Заречный, д. Курманка, участок №3	(1)(383548.31;1575262.98) (2)(383554.36;1575290.68) (3)(383520.01;1575295.46) (4)(383516.12;1575267.46) (1)(383548.31;1575262.98)
Кадастр\Участок(Декларированный)	66:42:0501001:62	400	515	для огородничества	обл. Свердловская, г. Заречный, д. Курманка, ул. Толмачева, за д. 115	(1)(384090.81;1575185.05) (2)(384090.80;1575212.63) (3)(384086.61;1575212.11) (4)(384071.65;1575210.81) (5)(384071.21;1575190.78) (6)(384070.99;1575185.27) (1)(384090.81;1575185.05)
Кадастр\Участок(Декларированный)	66:42:0501001:61	400	711	для огородничества	обл. Свердловская, г. Заречный, д. Курманка, ул. Толмачева, за д. 115	(1)(384024.15;1575174.70) (2)(384029.15;1575212.70) (3)(384010.15;1575215.70) (4)(384008.15;1575172.70) (5)(384012.34;1575173.22) (1)(384024.15;1575174.70)
Кадастр\Участок(Декларированный)	66:42:0501001:64	500	258	Для ведения садоводства (индивидуальное садоводство)	обл. Свердловская, г. Заречный, д. Курманка, ул. Толмачева, за д. 93	(1)(383841.28;1575318.69) (2)(383841.99;1575331.60) (3)(383821.65;1575335.49) (4)(383822.91;1575328.27) (5)(383822.07;1575321.59)

Тип объекта	КН	Площадь по док.	Площадь, m2	Вид разрешенного использования	Местоположение	Координаты
1	2	3	4	5	6	7
						(1)(383841.28;1575318.69)
Кадастр\Участок(Декларированный)	66:42:0501001:63	600	766	для садово-огороднического хозяйства	обл. Свердловская, г. Заречный, д. Курманка, ул. Толмачева, за д. 91	(1)(383822.07;1575321.59) (2)(383822.91;1575328.27) (3)(383820;1575345) (4)(383792;1575354) (5)(383784.91;1575331.56) (6)(383810.04;1575326.99) (7)(383811.56;1575323.18) (1)(383822.07;1575321.59)
Кадастр\Участок(Декларированный)	66:42:0501001:57	1500	1630	для ведения личного подсобного хозяйства	обл. Свердловская, г. Заречный, д. Курманка, ул. Толмачева, дом 91	(1)(383820;1575345) (2)(383829.08;1575387.05) (3)(383831.53;1575386.83) (4)(383833;1575396) (5)(383822.84;1575400.86) (6)(383823.96;1575407.54) (7)(383808;1575412) (8)(383792;1575354) (1)(383820;1575345)
Кадастр\Участок(Декларированный)	66:42:0501001:56	1200	1654	для ведения личного подсобного хозяйства	обл. Свердловская, г. Заречный, д. Курманка, ул. Толмачева, дом 93	(1)(383844.82;1575331.21) (2)(383856.56;1575395.04) (3)(383855;1575397) (4)(383848.01;1575398.41) (5)(383845.11;1575395.96) (6)(383839.10;1575397.52) (7)(383833;1575396) (8)(383831.53;1575386.83) (9)(383829.08;1575387.05) (10)(383820;1575345) (11)(383821.65;1575335.49) (12)(383841.99;1575331.60) (1)(383844.82;1575331.21)
Кадастр\Участок(Декларированный)	66:42:0501001:60	500	756	для огородничества	обл. Свердловская, г. Заречный, д. Курманка, ул. Толмачева, дом 113/1	(1)(384072.13;1575229.16) (2)(384075.05;1575259.11) (3)(384071;1575265) (4)(384054.14;1575266.02) (5)(384050.56;1575230.55) (1)(384072.13;1575229.16)
Кадастр\Участок(Уточненный)	66:42:0501001:58	1982[16]	1982	для ведения личного подсобного хозяйства	обл. Свердловская, г. Заречный, д. Курманка, ул. Толмачева, дом 89	(1)(383787.52;1575347.40) (2)(383807.14;1575412.01) (3)(383780.64;1575421.27)

Тип объекта	КН	Площадь по док.	Площадь, m2	Вид разрешенного использования	Местоположение	Координаты
1	2	3	4	5	6	7
						(4)(383762.56;1575369.96) (5)(383758.39;1575358.47) (1)(383787.52;1575347.40)
Кадастр\Участок(Уточненный)	66:42:0501001:70	1000[22]	1000	для ведения личного подсобного хозяйства	обл. Свердловская, г. Заречный, д. Курманка, ул. Толмачева, дом 89А	(1)(383771.14;1575278.54) (2)(383776.47;1575322.74) (3)(383753.48;1575325.44) (4)(383749.29;1575281.66) (1)(383771.14;1575278.54)
Кадастр\Участок(Уточненный)	66:42:0501001:69	1426[27]	1426	для ведения личного подсобного хозяйства	обл. Свердловская, г. Заречный, д. Курманка, ул. Толмачева, в 100 метрах на юго-запад от ориентира дом 97	(1)(383892.46;1575258.74) (2)(383897.03;1575283.40) (3)(383839.58;1575293.61) (4)(383836.30;1575269.53) (1)(383892.46;1575258.74)
Кадастр\Участок(Уточненный)	66:42:0501001:73	2405[34]	2438	для ведения личного подсобного хозяйства и индивидуального жилищного строительства	обл. Свердловская, г. Заречный, д. Курманка, пер. Школьный, дом № 3	(1)(383826.04;1575161.39) (2)(383825.20;1575163.45) (3)(383800.82;1575229.64) (4)(383801.03;1575226.35) (5)(383795.36;1575223.71) (6)(383772.33;1575212.99) (7)(383778.23;1575188.78) (8)(383793.43;1575147.43) (9)(383794.02;1575145.92) (1)(383826.04;1575161.39)
Кадастр\Участок(Декларированный)	66:42:0501001:71	900	954	для ведения личного подсобного хозяйства	обл. Свердловская, г. Заречный, д. Курманка, пер. Школьный, дом № 3-1	(1)(383874.76;1575191.08) (2)(383878.30;1575247.30) (3)(383860.62;1575250.12) (4)(383859.20;1575192.14) (1)(383874.76;1575191.08)
Кадастр\Участок(Декларированный)	66:42:0501001:66	1726	1967	для ведения личного подсобного хозяйства	обл. Свердловская, г. Заречный, д. Курманка, ул. Толмачева, дом 115	(1)(384121.34;1575300.12) (2)(384125.75;1575336.66) (3)(384074;1575347) (4)(384070.43;1575311.33) (5)(384073.79;1575307.82) (1)(384121.34;1575300.12)
Кадастр\Участок(Декларированный)	66:42:0501001:65	1200	1539	для ведения личного подсобного хозяйства	обл. Свердловская, г. Заречный, д. Курманка, ул. Толмачева, дом 109	(1)(384044.15;1575266.79) (2)(384049;1575317) (3)(384044.29;1575327.64) (4)(384045.83;1575353.40) (5)(384034.35;1575355.90) (6)(384026.81;1575304.12)

Тип объекта	КН	Площадь по док.	Площадь, m2	Вид разрешенного использования	Местоположение	Координаты
1	2	3	4	5	6	7
						(7)(384024.21;1575278.57) (8)(384027.55;1575277.88) (9)(384024.89;1575268.31) (1)(384044.15;1575266.79)
Кадастр\Участок(Декларированный)	66:42:0501001:68	822	767	для ведения личного подсобного хозяйства	обл. Свердловская, г. Заречный, д. Курманка, ул. Толмачева, за д. 101	(1)(383932;1575251) (2)(383932;1575266) (3)(383897.03;1575283.40) (4)(383892.46;1575258.74) (1)(383932;1575251)
Кадастр\Участок(Декларированный)	66:42:0501001:67	1000	689	для индивидуального жилищного строительства	обл. Свердловская, г. Заречный, д. Курманка, пер. Школьный, дом 7	(1)(383973.46;1575195.93) (2)(383975.09;1575237.16) (3)(383957.42;1575235.75) (4)(383956.16;1575198.27) (1)(383973.46;1575195.93)
Кадастр\Участок(Уточненный)	66:42:0501001:75	2000[31]	2000	Для ведения личного подсобного хозяйства (приусадебный земельный участок)	обл. Свердловская, г. Заречный, д. Курманка, пер. Школьный, дом 6	(1)(383801.03;1575226.35) (2)(383800.82;1575229.64) (3)(383799.51;1575233.20) (4)(383790.01;1575259.02) (5)(383732.76;1575269.79) (6)(383743.10;1575233.54) (7)(383795.36;1575223.71) (1)(383801.03;1575226.35)
Кадастр\Участок(Декларированный)	66:42:0501001:17	1400	1822	для ведения личного подсобного хозяйства	обл. Свердловская, г. Заречный, д. Курманка, ул. Толмачева, дом 108	(1)(384136;1575359) (2)(384142.52;1575403.79) (3)(384144;1575414) (4)(384120.09;1575427.93) (5)(384116.26;1575413.38) (6)(384104.49;1575360.93) (7)(384121.27;1575357.36) (8)(384120.83;1575359.56) (1)(384136;1575359)
Кадастр\Участок(Декларированный)	66:42:0501001:16	700	445	для ведения личного подсобного хозяйства	обл. Свердловская, г. Заречный, д. Курманка, ул. Толмачева, дом 110/1	(1)(384179.99;1575405.87) (2)(384184.54;1575417.69) (3)(384185.39;1575431.09) (4)(384168.16;1575435.52) (5)(384165.90;1575409.05) (1)(384179.99;1575405.87)
Кадастр\Участок(Уточненный)	66:42:0501001:28	317[12.46]	317	для ведения огородничества	обл. Свердловская, г. Заречный, д. Курманка, ул. Толмачева, дом 104-106, за домовладениями	(1)(384071.23;1575377.92) (2)(384089.58;1575420.96) (3)(384080.77;1575423.92)

Тип объекта	КН	Площадь по док.	Площадь, м2	Вид разрешенного использования	Местоположение	Координаты
1	2	3	4	5	6	7
						(4)(384070.73;1575390.13) (5)(384067.22;1575380.86) (6)(384067.13;1575377.97) (7)(384069.33;1575377.39) (1)(384071.23;1575377.92)
Кадастр\Участок(Декларированный)	66:42:0501001:22	1580	1674	для ведения личного подсобного хозяйства	обл. Свердловская, г. Заречный, д. Курманка, ул. Толмачева, дом 106	(1)(384104.49;1575360.93) (2)(384116.26;1575413.38) (3)(384098.93;1575418.06) (4)(384089.58;1575420.96) (5)(384071.23;1575377.92) (6)(384082.92;1575374.57) (7)(384081.12;1575366.01) (1)(384104.49;1575360.93)
Кадастр\Участок(Декларированный)	66:42:0501001:12	290	430	для огородничества	обл. Свердловская, г. Заречный, д. Курманка, ул. Толмачева, за д. 119	(1)(384210.05;1575240.92) (2)(384207.55;1575253.20) (3)(384183.34;1575259.17) (4)(384183.19;1575254.04) (5)(384178.28;1575255.04) (6)(384176.77;1575243.08) (1)(384210.05;1575240.92)
Кадастр\Участок(Декларированный)	66:42:0501001:211	400	677	для огородничества	обл. Свердловская, г. Заречный, д. Курманка, ул. Толмачева, дом 16/1	(1)(382694;1575363) (2)(382702.40;1575377.55) (3)(382699.58;1575384.12) (4)(382696.29;1575382.55) (5)(382693.98;1575387.28) (6)(382693.13;1575386.96) (7)(382691.38;1575391.23) (8)(382691;1575391.28) (9)(382689.49;1575395.22) (10)(382701.10;1575398.22) (11)(382695;1575411.01) (12)(382689.50;1575423.14) (13)(382673;1575417) (14)(382682.50;1575394.84) (15)(382685;1575389) (16)(382689;1575390) (1)(382694;1575363)
Кадастр\Участок(Декларированный)	66:42:0501001:15	1100	1369	для ведения личного подсобного хозяйства	обл. Свердловская, г. Заречный, д. Курманка, ул. Толмачева, дом 110	(1)(384161.24;1575353.01) (2)(384169.09;1575377.51) (3)(384176.13;1575395.84)

Тип объекта	КН	Площадь по док.	Площадь, m2	Вид разрешенного использования	Местоположение	Координаты
1	2	3	4	5	6	7
						(4)(384142.52;1575403.79) (5)(384136;1575359) (6)(384145.92;1575356.48) (7)(384145.48;1575352.73) (8)(384149.89;1575351.85) (9)(384150.55;1575355.38) (1)(384161.24;1575353.01)
Кадастр\Участок(Уточненный)	66:42:0501001:14	1320[12.72]	1320	для ведения личного подсобного хозяйства	обл. Свердловская, г. Заречный, д. Курманка, ул. Толмачева, дом 112	(1)(384183.94;1575345.74) (2)(384187.77;1575358.53) (3)(384184.77;1575359.42) (4)(384185.94;1575363.42) (5)(384184.65;1575366.61) (6)(384191.29;1575386.13) (7)(384199.88;1575412.63) (8)(384184.54;1575417.69) (9)(384179.99;1575405.87) (10)(384176.13;1575395.84) (11)(384169.09;1575377.51) (12)(384161.24;1575353.01) (13)(384162.01;1575352.27) (14)(384172.05;1575348.91) (15)(384171.37;1575346.94) (16)(384177.94;1575345.12) (17)(384178.60;1575347.06) (18)(384182.85;1575345.59) (1)(384183.94;1575345.74)
Кадастр\Участок(Декларированный)	66:42:0501001:51	2500	2290	для ведения личного подсобного хозяйства	обл. Свердловская, г. Заречный, д. Курманка, ул. Толмачева, дом 105	(1)(383989.51;1575279) (2)(383996.10;1575309) (3)(383999.79;1575332.33) (4)(384000.30;1575335.35) (5)(384004.49;1575363.19) (6)(383979.71;1575367.63) (7)(383972.33;1575341.20) (8)(383970.45;1575329.44) (9)(383968.27;1575312.92) (10)(383966.83;1575304.18) (11)(383965.12;1575293.78) (12)(383971.56;1575283.93) (1)(383989.51;1575279)
Кадастр\Участок(Уточненный)	66:42:0501001:50	1650[14]	1650	для ведения личного	обл. Свердловская, г. Заречный, д.	(1)(384026.81;1575304.12)

Тип объекта	КН	Площадь по док.	Площадь, m2	Вид разрешенного использования	Местоположение	Координаты
1	2	3	4	5	6	7
				подсобного хозяйства	Курманка, ул. Толмачева, дом 107	(2)(384034.35;1575355.90) (3)(384004.49;1575363.19) (4)(384000.30;1575335.35) (5)(383999.79;1575332.33) (6)(383996.10;1575309) (1)(384026.81;1575304.12)
Кадастр\Участок(Уточненный)	66:42:0501001:54	1732[29.13]	1732	для ведения личного подсобного хозяйства	обл. Свердловская, г. Заречный, д. Курманка, ул. Толмачева, дом 97	(1)(383906.82;1575333.84) (2)(383914.97;1575379.05) (3)(383904.99;1575380.78) (4)(383896.18;1575382.26) (5)(383881.71;1575384.78) (6)(383879.57;1575376.44) (7)(383874.81;1575376.56) (8)(383871.20;1575337.76) (1)(383906.82;1575333.84)
Кадастр\Участок(Уточненный)	66:42:0501001:53	1538[27.45]	1538	для ведения личного подсобного хозяйства	обл. Свердловская, г. Заречный, д. Курманка, ул. Толмачева, дом 101	(1)(383936.41;1575293.36) (2)(383937.56;1575302.78) (3)(383944.83;1575302.42) (4)(383946.20;1575309.60) (5)(383957.72;1575370.17) (6)(383941.27;1575374.61) (7)(383939.62;1575362.39) (8)(383934.32;1575363.02) (9)(383923.52;1575296.63) (1)(383936.41;1575293.36)
Кадастр\Участок(Декларированный)	66:42:0501001:33	1200	935	для ведения личного подсобного хозяйства	обл. Свердловская, г. Заречный, д. Курманка, ул. Толмачева, дом 112 а	(1)(384195.12;1575344.46) (2)(384198.69;1575354.69) (3)(384199.93;1575354.89) (4)(384215.27;1575401.65) (5)(384219.71;1575414.15) (6)(384191.29;1575386.13) (7)(384184.65;1575366.61) (8)(384185.94;1575363.42) (9)(384184.77;1575359.42) (10)(384187.77;1575358.53) (11)(384183.94;1575345.74) (1)(384195.12;1575344.46)
Кадастр\Участок(Декларированный)	66:42:0501001:31	478	374	для огородничества	обл. Свердловская, г. Заречный, д. Курманка, ул. Толмачева, за д. 110	(1)(384176.13;1575395.84) (2)(384179.99;1575405.87) (3)(384165.90;1575409.05)

Тип объекта	КН	Площадь по док.	Площадь, m2	Вид разрешенного использования	Местоположение	Координаты
1	2	3	4	5	6	7
						(4)(384144;1575414) (5)(384142.52;1575403.79) (1)(384176.13;1575395.84)
Кадастр\Участок(Декларированный)	66:42:0501001:49	1800	1941	для ведения личного подсобного хозяйства	обл. Свердловская, г. Заречный, д. Курманка, ул. Толмачева, дом 113	(1)(384075.05;1575259.11) (2)(384078.36;1575293.13) (3)(384079.29;1575296.13) (4)(384075.49;1575296.86) (5)(384071.59;1575293.95) (6)(384069;1575297) (7)(384070.43;1575311.33) (8)(384074;1575347) (9)(384058;1575350) (10)(384055;1575317) (11)(384049;1575317) (12)(384044.15;1575266.79) (13)(384054.14;1575266.02) (14)(384071;1575265) (1)(384075.05;1575259.11)
Кадастр\Участок(Декларированный)	66:42:0501001:48	300	597	для огородничества	обл. Свердловская, г. Заречный, д. Курманка, ул. Толмачева, дом 115/1	(1)(384119.58;1575288.89) (2)(384121.34;1575300.12) (3)(384073.79;1575307.82) (4)(384070.43;1575311.33) (5)(384069;1575297) (6)(384071.59;1575293.95) (7)(384075.49;1575296.86) (8)(384079.29;1575296.13) (9)(384087;1575294) (10)(384106;1575291) (1)(384119.58;1575288.89)
Кадастр\Участок(Декларированный)	66:42:0501001:345	200	384	для ведения личного подсобного хозяйства	обл. Свердловская, г. Заречный, д. Курманка, ул. Толмачева, дом 111	(1)(384055;1575317) (2)(384058;1575350) (3)(384045.83;1575353.40) (4)(384044.29;1575327.64) (5)(384049;1575317) (1)(384055;1575317)
Кадастр\Участок(Декларированный)	66:42:0501001:326	1890	1881	Личное подсобное хозяйство	обл. Свердловская, г. Заречный, д. Курманка, ул. Толмачева, дом 100	(1)(384024;1575382) (2)(384037.38;1575420.92) (3)(384024;1575425) (4)(383994.18;1575432.33) (5)(383982;1575389)

Тип объекта	КН	Площадь по док.	Площадь, m2	Вид разрешенного использования	Местоположение	Координаты
1	2	3	4	5	6	7
						(1)(384024;1575382)
Кадастр\Участок(Уточненный)	66:42:0501001:354	167[9.05]	167	для ведения огородничества	обл. Свердловская, г. Заречный, д. Курманка, ул. Толмачева, дом 104-106, за домовладениями	(1)(384116.26;1575413.38) (2)(384120.09;1575427.93) (3)(384099.79;1575421.50) (4)(384098.93;1575418.06) (1)(384116.26;1575413.38)
Кадастр\Участок(Декларированный)	66:42:0501001:351	800	397	для огородничества	обл. Свердловская, г. Заречный, д. Курманка, с северной стороны	(1)(383544.46;1575247.46) (2)(383523.30;1575271.63) (3)(383519.45;1575253.24) (4)(383533.79;1575237.46) (1)(383544.46;1575247.46)
Кадастр\Участок(Уточненный)	66:42:0501001:293	473[3.20]	473	для ведения огородничества	обл. Свердловская, г. Заречный, д. Курманка, пер. Школьный, дом 1А	(1)(383775.22;1575177.48) (2)(383771.94;1575186.94) (3)(383778.23;1575188.78) (4)(383770.77;1575209.68) (5)(383755.76;1575205.12) (6)(383765.33;1575172.98) (1)(383775.22;1575177.48)
Кадастр\Участок(Уточненный)	66:42:0501001:127	960[21.68]	960	для ведения личного подсобного хозяйства (приусадебный земельный участок)	обл. Свердловская, г. Заречный, д. Курманка, ул. Толмачева, дом 121а	(1)(384236.07;1575263.94) (2)(384248.16;1575303.82) (3)(384229.47;1575311.65) (4)(384214.42;1575256.72) (1)(384236.07;1575263.94)
Кадастр\Участок(Декларированный)	66:42:0501001:325	1811	1788	Личное подсобное хозяйство	обл. Свердловская, г. Заречный, д. Курманка, ул. Толмачева, дом 99	(1)(383923.52;1575296.63) (2)(383934.32;1575363.02) (3)(383939.62;1575362.39) (4)(383941.27;1575374.61) (5)(383941.76;1575378.37) (6)(383934.63;1575379.26) (7)(383934.19;1575374.58) (8)(383914.97;1575379.05) (9)(383906.82;1575333.84) (10)(383903.46;1575303.54) (1)(383923.52;1575296.63)
Кадастр\Участок(Уточненный)	66:42:0501001:322	2393[17]	2393	Для ведения личного подсобного хозяйства (приусадебный земельный участок)	обл. Свердловская, г. Заречный, д. Курманка, ул. Толмачева, дом 87	(1)(383762.56;1575369.96) (2)(383780.64;1575421.27) (3)(383781.09;1575422.56) (4)(383775.85;1575423.62) (5)(383772.25;1575424.40) (6)(383759.50;1575427.72)

Тип объекта	КН	Площадь по док.	Площадь, m2	Вид разрешенного использования	Местоположение	Координаты
1	2	3	4	5	6	7
						(7)(383759.93;1575429.32) (8)(383741.51;1575435.87) (9)(383733;1575416.29) (10)(383728.04;1575405.14) (11)(383721.81;1575390.56) (12)(383719.48;1575385.35) (1)(383762.56;1575369.96)
Кадастр\Участок(Уточненный)	66:42:0501001:387	2000[31]	2000	Для ведения личного подсобного хозяйства (приусадебный земельный участок)	обл. Свердловская, г. Заречный, д. Курманка, ул. Толмачева, в 10 метрах на юг от ориентира дом 121Б	(1)(384315.61;1575195.26) (2)(384317.10;1575207.36) (3)(384283.09;1575212.09) (4)(384290.50;1575264.10) (5)(384287.89;1575264.03) (6)(384269.17;1575243.56) (7)(384252.73;1575229.16) (8)(384248.11;1575201.45) (1)(384315.61;1575195.26)
Кадастр\Участок(Уточненный)	66:42:0501001:386	2025[32]	2025	для ведения личного подсобного хозяйства	обл. Свердловская, г. Заречный, д. Курманка, ул. Толмачева, дом 114	(1)(384222.32;1575329.81) (2)(384226.88;1575341.09) (3)(384225.03;1575341.87) (4)(384231.61;1575364.26) (5)(384237.63;1575394.38) (6)(384241.94;1575410.18) (7)(384219.71;1575414.15) (8)(384215.27;1575401.65) (9)(384199.93;1575354.89) (10)(384198.69;1575354.69) (11)(384195.12;1575344.46) (12)(384213.21;1575338.77) (13)(384213.08;1575333.55) (1)(384222.32;1575329.81)
Кадастр\Участок(Декларированный)	66:42:0501001:391	200	168	для ведения садово-огородного хозяйства	обл. Свердловская, г. Заречный, д. Курманка, ул. Проезжая, на задах	(1)(383342.26;1575426.68) (2)(383341.49;1575434.17) (3)(383319.86;1575429.28) (4)(383320.69;1575421.60) (1)(383342.26;1575426.68)
Кадастр\Участок(Уточненный)	66:42:0501001:390	773[35]	773	Для ведения личного подсобного хозяйства (приусадебный земельный участок)	обл. Свердловская, г. Заречный, д. Курманка, ул. Толмачева, за д.81	(1)(383675.11;1575222.84) (2)(383684.11;1575270.71) (3)(383670.64;1575274.58) (4)(383659.26;1575228.26) (5)(383658.61;1575224.05)

Тип объекта	КН	Площадь по док.	Площадь, m2	Вид разрешенного использования	Местоположение	Координаты
1	2	3	4	5	6	7
						(1)(383675.11;1575222.84)
Кадастр\Участок(Уточненный)	66:42:0501001:371	1493[27]	1493	для строительства индивидуального жилого дома	обл. Свердловская, г. Заречный, д. Курманка, ул. Проезжая, дом 13	(1)(383466.18;1575381.42) (2)(383469.27;1575425.18) (3)(383439.39;1575427.11) (4)(383435.51;1575427.36) (5)(383434.21;1575427.45) (6)(383434.09;1575414.60) (7)(383432.12;1575384.58) (1)(383466.18;1575381.42)
Кадастр\Участок(Уточненный)	66:42:0501001:363	898[20.90]	898	Для ведения личного подсобного хозяйства (приусадебный земельный участок)	обл. Свердловская, г. Заречный, д. Курманка, ул. Толмачева, примыкает с юга к участку №121Б	(1)(384317.10;1575207.36) (2)(384294.91;1575218.91) (3)(384310.44;1575259.57) (4)(384294.92;1575266.24) (5)(384290.50;1575264.10) (6)(384283.09;1575212.09) (1)(384317.10;1575207.36)
Кадастр\Участок(Уточненный)	66:42:0501001:385	2465[35]	2466	для ведения личного подсобного хозяйства	обл. Свердловская, г. Заречный, д. Курманка, ул. Толмачева, дом 116	(1)(384251.28;1575320.14) (2)(384251.88;1575321.69) (3)(384270.12;1575403.61) (4)(384245.43;1575409.47) (5)(384241.94;1575410.18) (6)(384237.63;1575394.38) (7)(384231.61;1575364.26) (8)(384225.03;1575341.87) (9)(384226.88;1575341.09) (10)(384222.32;1575329.81) (11)(384243.77;1575322.70) (12)(384245.11;1575325.53) (13)(384251;1575324.22) (14)(384249.69;1575320.78) (1)(384251.28;1575320.14)
Кадастр\Участок(Уточненный)	66:42:0501001:373	388[14]	388	для ведения огородничества	обл. Свердловская, г. Заречный, д. Курманка, ул. Толмачева, в 200 метрах на запад от ориентира дом 81	(1)(383597.28;1575312.78) (2)(383598.24;1575319.65) (3)(383568.09;1575322.80) (4)(383565.97;1575301.92) (5)(383578.68;1575299.77) (6)(383580.52;1575315.61) (1)(383597.28;1575312.78)
Кадастр\Участок(Уточненный)	66:42:0501001:1098	238[5]	238	коммунальное обслуживание	Свердловская область, г. Заречный, д. Курманка, ул. Толмачева	(1)(383641.56;1575285.15) (2)(383642;1575290.65)

Тип объекта	КН	Площадь по док.	Площадь, m2	Вид разрешенного использования	Местоположение	Координаты
1	2	3	4	5	6	7
						(3)(383643.74;1575312.43) (4)(383645.78;1575337.57) (5)(383646.36;1575344.80) (6)(383642.42;1575345.34) (7)(383638.24;1575293.68) (8)(383637.56;1575285.78) (1)(383641.56;1575285.15)
Кадастр\Участок(Уточненный)	66:42:0501001:80	1750[29.28]	1750	Для ведения личного подсобного хозяйства (приусадебный земельный участок)	обл. Свердловская, г. Заречный, д. Курманка, пер. Школьный, дом № 5	(1)(383930.21;1575200.79) (2)(383933.29;1575239.32) (3)(383895.68;1575245.10) (4)(383891.41;1575191.70) (1)(383930.21;1575200.79)
Кадастр\Участок(Декларированный)	66:42:0501001:79	900	936	для ведения личного подсобного хозяйства	обл. Свердловская, г. Заречный, д. Курманка, пер. Школьный, дом № 3	(1)(383891.41;1575191.70) (2)(383895.68;1575245.10) (3)(383878.30;1575247.30) (4)(383874.76;1575191.08) (1)(383891.41;1575191.70)
Кадастр\Участок(Декларированный)	66:42:0501001:82	1200	1426	для ведения огородничества (индивидуальное огородничество)	обл. Свердловская, г. Заречный, д. Курманка, пер. Школьный	(1)(383604.50;1575197.01) (2)(383611.14;1575225.92) (3)(383612.52;1575238.81) (4)(383589.05;1575245.22) (5)(383571.25;1575205.88) (6)(383571.25;1575196.61) (1)(383604.50;1575197.01)
Кадастр\Участок(Уточненный)	66:42:0501001:81	1576[3.90]	1576	для ведения личного подсобного хозяйства (приусадебный земельный участок)	обл. Свердловская, г. Заречный, д. Курманка, пер. Школьный, дом 5	(1)(383861.03;1575177.53) (2)(383839.37;1575255.42) (3)(383818.62;1575255.05) (4)(383822.55;1575242.43) (5)(383830.80;1575215.90) (6)(383831.22;1575214.56) (7)(383844.63;1575171.46) (1)(383861.03;1575177.53)
Кадастр\Участок(Уточненный)	66:42:0501001:76	990[11.01]	990	для ведения личного подсобного хозяйства	обл. Свердловская, г. Заречный, д. Курманка, ул. Толмачева, за д.97	(1)(383836.03;1575265.90) (2)(383836.30;1575269.53) (3)(383839.58;1575293.61) (4)(383805.74;1575302.61) (5)(383803.39;1575282.65) (6)(383802.39;1575274.19) (7)(383828.61;1575266.78) (1)(383836.03;1575265.90)

Тип объекта	КН	Площадь по док.	Площадь, m2	Вид разрешенного использования	Местоположение	Координаты
1	2	3	4	5	6	7
Кадастр\Участок(Уточненный)	66:42:0501001:55	1500[48]	1500	для ведения личного подсобного хозяйства	обл. Свердловская, г. Заречный, д. Курманка, ул. Толмачева, дом 95	(1)(383870.05;1575326.45) (2)(383871.20;1575337.76) (3)(383874.81;1575376.56) (4)(383879.57;1575376.44) (5)(383881.71;1575384.78) (6)(383882.35;1575389.96) (7)(383872.70;1575391.45) (8)(383872.12;1575387.94) (9)(383871.73;1575385.88) (10)(383862.04;1575387.97) (11)(383862.75;1575393.42) (12)(383856.56;1575395.04) (13)(383844.82;1575331.21) (1)(383870.05;1575326.45)
Кадастр\Участок(Уточненный)	66:42:0501001:78	1006[22.20]	1006	для ведения личного подсобного хозяйства	обл. Свердловская, г. Заречный, д. Курманка, пер. Школьный, дом 1в	(1)(383956.16;1575198.27) (2)(383957.42;1575235.75) (3)(383933.29;1575239.32) (4)(383930.21;1575200.79) (5)(383929.92;1575197.12) (1)(383956.16;1575198.27)
Кадастр\Участок(Уточненный)	66:42:0501001:77	1399[22]	1399	Для ведения личного подсобного хозяйства (приусадебный земельный участок)	Свердловская область, г. Заречный, д. Курманка, ул. Толмачева, дом № 91 А	(1)(383802.39;1575274.19) (2)(383803.39;1575282.65) (3)(383805.74;1575302.61) (4)(383807.58;1575318.25) (5)(383776.47;1575322.74) (6)(383771.14;1575278.54) (1)(383802.39;1575274.19)
Кадастр\Участок(Декларированный)	66:42:0501001:89	1400	1159	Для ведения огородничества (индивидуальное огородничество)	обл. Свердловская, г. Заречный, д. Курманка, пер. Школьный	(1)(383735.84;1575174.40) (2)(383729.24;1575219.45) (3)(383718.08;1575220.49) (4)(383706.18;1575218.01) (5)(383708.23;1575173.55) (1)(383735.84;1575174.40)
Кадастр\Участок(Декларированный)	66:42:0501001:88	2500	3141	для строительства дома и ведения подсобного хозяйства	обл. Свердловская, г. Заречный, д. Курманка, ул. Проезжая, дом 9	(1)(383430;1575381) (2)(383432.12;1575384.58) (3)(383434.09;1575414.60) (4)(383434.21;1575427.45) (5)(383370.98;1575430.15) (6)(383360.51;1575384.18) (7)(383412.65;1575381.79)

Тип объекта	КН	Площадь по док.	Площадь, m2	Вид разрешенного использования	Местоположение	Координаты
1	2	3	4	5	6	7
						(1)(383430;1575381)
Кадастр\Участок(Уточненный)	66:42:0501001:111	1095[23]	1095	Для ведения личного подсобного хозяйства (приусадебный земельный участок)	Свердловская область, г. Заречный, д. Курманка, ул. Карьерная, дом № 8А	(1)(383646.36;1575344.80) (2)(383648.66;1575373.48) (3)(383644.87;1575384.50) (4)(383623.67;1575392.83) (5)(383619.38;1575347.70) (6)(383642.42;1575345.34) (1)(383646.36;1575344.80)
Кадастр\Участок(Декларированный)	66:42:0501001:90	2500	2308	для огородничества	обл. Свердловская, г. Заречный, д. Курманка, р-он Гагарской школы	(1)(383708.23;1575173.55) (2)(383706.18;1575218.01) (3)(383678.27;1575222.61) (4)(383675.11;1575222.84) (5)(383658.61;1575224.05) (6)(383658.59;1575199.01) (7)(383661.91;1575174.79) (8)(383684.64;1575171.96) (1)(383708.23;1575173.55)
Кадастр\Участок(Декларированный)	66:42:0501001:84	1650	1462	Для ведения личного подсобного хозяйства (приусадебный земельный участок)	обл. Свердловская, г. Заречный, д. Курманка, ул. Толмачева, в 130 метрах на запад от ориентира дом № 81	(1)(383598.24;1575319.65) (2)(383602.06;1575349.47) (3)(383600.98;1575374.85) (4)(383579.66;1575375.23) (5)(383568.09;1575322.80) (1)(383598.24;1575319.65)
Кадастр\Участок(Декларированный)	66:42:0501001:83	400	442	для огородничества	обл. Свердловская, г. Заречный, д. Курманка	(1)(383658.59;1575199.01) (2)(383658.61;1575224.05) (3)(383659.26;1575228.26) (4)(383634.67;1575233.15) (5)(383637.43;1575223.18) (6)(383643.65;1575214.49) (1)(383658.59;1575199.01)
Кадастр\Участок(Декларированный)	66:42:0501001:86	1731	1745	для ведения личного подсобного хозяйства	обл. Свердловская, г. Заречный, д. Курманка, ул. Толмачева, дом 86	(1)(383479.78;1575233.13) (2)(383484.71;1575265.69) (3)(383435.38;1575280.49) (4)(383430.45;1575244.97) (1)(383479.78;1575233.13)
Кадастр\Участок(Декларированный)	66:42:0501001:85	750	853	для огородничества	обл. Свердловская, г. Заречный, д. Курманка, ул. Толмачева, за д. 83	(1)(383619.38;1575347.70) (2)(383623.67;1575392.83) (3)(383605.86;1575399.55) (4)(383602.06;1575349.47) (1)(383619.38;1575347.70)

Тип объекта	КН	Площадь по док.	Площадь, m2	Вид разрешенного использования	Местоположение	Координаты
1	2	3	4	5	6	7
						(5)(383617.52;1575392.59) (6)(383617.35;1575392.83) (7)(383617.10;1575392.66) (8)(383617.27;1575392.42) (6)(383617.52;1575392.59)
Кадастр\Участок(Уточненный)	66:42:0501001:159	1298[7.53]	1298	для ведения личного подсобного хозяйства	обл. Свердловская, г. Заречный, д. Курманка, ул. Вайнера, дом 1	(1)(383181.94;1575456.55) (2)(383182.30;1575473.40) (3)(383180.10;1575489.80) (4)(383178.70;1575501.50) (5)(383164.40;1575499.40) (6)(383163.53;1575503.05) (7)(383161.15;1575502.80) (8)(383150.04;1575500.88) (9)(383150.75;1575495.49) (10)(383153.44;1575471.40) (11)(383157.12;1575453.71) (1)(383181.94;1575456.55)
Кадастр\Участок(Уточненный)	66:42:0501001:158	900[21]	900	для ведения личного подсобного хозяйства	обл. Свердловская, г. Заречный, д. Курманка, ул. Толмачева, дом 43-2	(1)(383157.12;1575453.71) (2)(383153.44;1575471.40) (3)(383150.75;1575495.49) (4)(383150.04;1575500.88) (5)(383141.40;1575499.16) (6)(383142.18;1575494.62) (7)(383137.76;1575493.74) (8)(383138.85;1575488.75) (9)(383133.21;1575487.61) (10)(383131.46;1575487.30) (11)(383132.98;1575480.36) (12)(383129.98;1575479.99) (13)(383136.85;1575449.68) (1)(383157.12;1575453.71)
Кадастр\Участок(Декларированный)	66:42:0501001:175	2000	2185	для ведения личного подсобного хозяйства	обл. Свердловская, г. Заречный, д. Курманка, ул. Толмачева, дом 40	(1)(383130.81;1575551.85) (2)(383111.84;1575607.14) (3)(383087.12;1575601.58) (4)(383078;1575598) (5)(383081.78;1575588.23) (6)(383095;1575554) (7)(383093.22;1575553.09) (8)(383101.72;1575536.52) (9)(383105.64;1575539.79)

Тип объекта	КН	Площадь по док.	Площадь, m2	Вид разрешенного использования	Местоположение	Координаты
1	2	3	4	5	6	7
						(10)(383109;1575536) (1)(383130.81;1575551.85)
Кадастр\Участок(Декларированный)	66:42:0501001:174	1700	2291	для ведения личного подсобного хозяйства	обл. Свердловская, г. Заречный, д. Курманка, ул. Толмачева, дом 34	(1)(383073;1575509) (2)(383066.68;1575535.25) (3)(383068.13;1575536.27) (4)(383062.90;1575548.62) (5)(383065;1575550) (6)(383052.84;1575575.50) (7)(383018.89;1575562.02) (8)(383040.79;1575514.53) (9)(383051.08;1575500.09) (1)(383073;1575509)
Building	66:42:0201003:1863	1474.1	735	204001000000	Свердловская область, г. Заречный, д. Курманка, ул. Юбилейная, зд. № 16	(1)(382693.14;1575487.58) (2)(382689.32;1575495.90) (3)(382691.47;1575496.88) (4)(382686.40;1575508.31) (5)(382684.20;1575507.34) (6)(382677.89;1575521.22) (7)(382660.68;1575513.36) (8)(382671.04;1575490.70) (9)(382668.77;1575489.67) (10)(382670.49;1575486.05) (11)(382672.72;1575487.07) (12)(382675.92;1575479.90) (1)(382693.14;1575487.58)
Building	66:42:0201003:1674	5.9	11	204001000000	Свердловская область, г. Заречный, д. Курманка	(1)(382675.40;1575745.18) (2)(382674.11;1575748.78) (3)(382671.53;1575747.82) (4)(382672.82;1575744.23) (1)(382675.40;1575745.18)
Кадастр\Участок(Уточненный)	66:42:0501001:149	707[9.30]	707	для ведения личного подсобного хозяйства	обл. Свердловская, г. Заречный, д. Курманка, ул. Толмачева, юго-восток от д.48	(1)(383196.44;1575614.85) (2)(383191.79;1575636.40) (3)(383189.04;1575646.97) (4)(383163.31;1575639.27) (5)(383165.87;1575633.17) (6)(383184.58;1575609.53) (1)(383196.44;1575614.85)
Кадастр\Участок(Декларированный)	66:42:0501001:148	1500	1504	для ведения личного подсобного хозяйства	обл. Свердловская, г. Заречный, д. Курманка, ул. Толмачева, дом 45	(1)(383185;1575520) (2)(383178.10;1575532.93) (3)(383161.59;1575563.90)

Тип объекта	КН	Площадь по док.	Площадь, m2	Вид разрешенного использования	Местоположение	Координаты
1	2	3	4	5	6	7
						(4)(383131;1575534) (5)(383143;1575513) (1)(383185;1575520)
Кадастр\Участок(Уточненный)	66:42:0501001:181	1392[26.11]	1392	для ведения личного подсобного хозяйства	обл. Свердловская, г. Заречный, д. Курманка, ул. Толмачева, дом 28	(1)(382988.42;1575469.61) (2)(382973.12;1575513.12) (3)(382955.53;1575505.40) (4)(382954.03;1575504.96) (5)(382942.88;1575498.46) (6)(382951.80;1575479.95) (7)(382958.22;1575462.05) (8)(382961.07;1575463.29) (9)(382960.83;1575463.93) (10)(382965.10;1575465.52) (11)(382966.84;1575461.77) (1)(382988.42;1575469.61)
Кадастр\Участок(Декларированный)	66:42:0501001:180	400	416	для садоводства	обл. Свердловская, г. Заречный, д. Курманка, ул. Толмачева, за д.32	(1)(382997.62;1575554.15) (2)(382990.16;1575569.64) (3)(382968.82;1575560) (4)(382973.90;1575548.84) (5)(382976.32;1575543.55) (1)(382997.62;1575554.15)
Кадастр\Участок(Декларированный)	66:42:0501001:184	250	528	для огородничества	обл. Свердловская, г. Заречный, д. Курманка, ул. Толмачева, дом 40/2	(1)(383111.84;1575607.14) (2)(383102.67;1575629.66) (3)(383081.45;1575620.22) (4)(383087.12;1575601.58) (1)(383111.84;1575607.14)
Кадастр\Участок(Уточненный)	66:42:0501001:182	763[9.67]	763	для ведения личного подсобного хозяйства	обл. Свердловская, г. Заречный, д. Курманка, ул. Толмачева, дом 26/1	(1)(382960.09;1575457.02) (2)(382958.22;1575462.05) (3)(382951.80;1575479.95) (4)(382942.88;1575498.46) (5)(382922.91;1575489.22) (6)(382931.21;1575473.42) (7)(382939;1575476.34) (8)(382943.90;1575458.72) (9)(382946;1575452) (1)(382960.09;1575457.02)
Кадастр\Участок(Уточненный)	66:42:0501001:177	1799[4.20]	1800	для ведения личного подсобного хозяйства	обл. Свердловская, г. Заречный, д. Курманка, ул. Толмачева, дом 32	(1)(383047.51;1575493.98) (2)(383045.83;1575496.94) (3)(383051.08;1575500.09) (4)(383040.79;1575514.53)

Тип объекта	КН	Площадь по док.	Площадь, m2	Вид разрешенного использования	Местоположение	Координаты
1	2	3	4	5	6	7
						(5)(383018.89;1575562.02) (6)(382997.62;1575554.15) (7)(383017.95;1575506.63) (8)(383018.20;1575502.56) (9)(383025.96;1575485.03) (10)(383034.01;1575488.51) (11)(383033.72;1575490.28) (12)(383036.92;1575492.06) (13)(383038.57;1575489.30) (1)(383047.51;1575493.98)
Кадастр\Участок(Декларированный)	66:42:0501001:176	1500	1028	для ведения личного подсобного хозяйства	обл. Свердловская, г. Заречный, д. Курманка, ул. Толмачева, дом 38	(1)(383101.50;1575525.62) (2)(383098.67;1575530.20) (3)(383100.41;1575531.29) (4)(383101.72;1575528.89) (5)(383105.42;1575531.29) (6)(383101.72;1575536.52) (7)(383093.22;1575553.09) (8)(383095;1575554) (9)(383081.78;1575588.23) (10)(383072;1575584) (11)(383081.01;1575539.35) (12)(383088;1575517) (1)(383101.50;1575525.62)
Кадастр\Участок(Декларированный)	66:42:0501001:179	1448	1260	для ведения личного подсобного хозяйства	обл. Свердловская, г. Заречный, д. Курманка, ул. Толмачева, дом 30	(1)(383006.72;1575476.98) (2)(382976.32;1575543.55) (3)(382973.90;1575548.84) (4)(382962.69;1575543.04) (5)(382966.49;1575533.43) (6)(382973.12;1575513.12) (7)(382988.42;1575469.61) (1)(383006.72;1575476.98)
Кадастр\Участок(Декларированный)	66:42:0501001:178	1022	1665	для ведения личного подсобного хозяйства	обл. Свердловская, г. Заречный, д. Курманка, ул. Толмачева, дом 32а	(1)(383025.96;1575485.03) (2)(383018.20;1575502.56) (3)(383017.95;1575506.63) (4)(382997.62;1575554.15) (5)(382976.32;1575543.55) (6)(383006.72;1575476.98) (1)(383025.96;1575485.03)
Кадастр\Участок(Декларированный)	66:42:0501001:185	600	284	для садово - огородного хозяйства	Свердловская обл, г. Заречный, д. Курманка, ул. Толмачева, за д. 38	(1)(383081.78;1575588.23) (2)(383078;1575598)

Тип объекта	КН	Площадь по док.	Площадь, m2	Вид разрешенного использования	Местоположение	Координаты
1	2	3	4	5	6	7
						(3)(383072.51;1575614.11) (4)(383063;1575609) (5)(383072;1575584) (1)(383081.78;1575588.23)
Кадастр\Участок(Декларированный)	66:42:0201003:96	1500	2313	для индивидуального жилищного строительства	обл. Свердловская, г. Заречный, д. Курманка, ул. Садовая, дом 2	(1)(382612.68;1575516.95) (2)(382592.84;1575588) (3)(382563.32;1575580.30) (4)(382582.13;1575508.04) (1)(382612.68;1575516.95)
Кадастр\Участок(Декларированный)	66:42:0201003:20	1949	962	для индивидуального жилищного строительства	обл. Свердловская, г. Заречный, д. Курманка, ул. Садовая, дом 5	(1)(382637.87;1575449.48) (2)(382621.99;1575495.52) (3)(382602.94;1575487.85) (4)(382618.82;1575443.93) (1)(382637.87;1575449.48)
Кадастр\Участок(Декларированный)	66:42:0201003:98	1500	2325	для индивидуального жилищного строительства	обл. Свердловская, г. Заречный, д. Курманка, ул. Садовая, дом 6	(1)(382482.40;1575476.82) (2)(382461.25;1575551.47) (3)(382432.64;1575543.39) (4)(382453.88;1575467.89) (1)(382482.40;1575476.82)
Кадастр\Участок(Декларированный)	66:42:0201003:97	1500	1958	для индивидуального жилищного строительства	обл. Свердловская, г. Заречный, д. Курманка, ул. Садовая, дом 4	(1)(382582.13;1575508.04) (2)(382563.32;1575580.30) (3)(382537.89;1575573.11) (4)(382557.50;1575500.33) (1)(382582.13;1575508.04)
Кадастр\Участок(Декларированный)	66:42:0501001:150	1100	1377	для ведения личного подсобного хозяйства	обл. Свердловская, г. Заречный, д. Курманка, ул. Толмачева, дом 47	(1)(383213.22;1575550.57) (2)(383203.62;1575562.74) (3)(383187;1575584) (4)(383161.59;1575563.90) (5)(383178.10;1575532.93) (1)(383213.22;1575550.57)
Кадастр\Участок(Уточненный)	66:42:0501001:139	458[14]	458	для ведения личного подсобного хозяйства	обл. Свердловская, г. Заречный, д. Курманка, ул. Толмачева, дом 48	(1)(383215.56;1575625.74) (2)(383207.84;1575646.07) (3)(383199.81;1575643.98) (4)(383191.79;1575636.40) (5)(383196.44;1575614.85) (6)(383208.53;1575620.11) (7)(383207.48;1575622.40) (1)(383215.56;1575625.74)
Кадастр\Участок(Уточненный)	66:42:0501001:1059	22500[53]	22500	для внутрихозяйственной	Свердловская область, г. Заречный, д. Курманка, в 200 м на восток от	(1)(384060.12;1575717.16) (2)(384104.15;1575763.91)

Тип объекта	КН	Площадь по док.	Площадь, m2	Вид разрешенного использования	Местоположение	Координаты
1	2	3	4	5	6	7
				дороги	дома № 80 по ул. Толмачева	(3)(384071.17;1575822.54) (4)(383773.05;1575835.27) (5)(383727.59;1575762.16) (6)(383851.82;1575797.89) (7)(383958.54;1575754.44) (1)(384060.12;1575717.16)
Участок(Уточненный)	66:42:0501001:1018		115876			(1)(382594.98;1575632.15) (2)(382589.24;1575642.11) (3)(382624.11;1575661.43) (4)(382626.09;1575869.89) (5)(382566.96;1575868.25) (6)(382404.96;1575863.75) (7)(382392.90;1575858.43) (8)(382386.31;1575853.56) (9)(382381.11;1575849.71) (10)(382370.11;1575838.89) (11)(382367.48;1575836.74) (12)(382358.36;1575829.32) (13)(382348.32;1575822.96) (14)(382346.35;1575821.82) (15)(382342.27;1575819.49) (16)(382331.33;1575814.67) (17)(382329.06;1575813.91) (18)(382323.74;1575812.12) (19)(382312.88;1575810.14) (20)(382290.78;1575810.14) (21)(382285.75;1575810.96) (22)(382280.35;1575811.84) (23)(382275.26;1575813.31) (24)(382272.87;1575814) (25)(382265.85;1575816.66) (26)(382261.12;1575818.45) (27)(382219.37;1575840.10) (28)(382214.77;1575842.49) (29)(382205.51;1575848.05) (30)(382192.97;1575853.61) (31)(382190.84;1575854.55) (32)(382190.33;1575854.69) (33)(382177.13;1575858.17) (34)(381932.12;1575866.68) (35)(381937.62;1575715.90)

Тип объекта	КН	Площадь по док.	Площадь, m2	Вид разрешенного использования	Местоположение	Координаты
1	2	3	4	5	6	7
						(36)(381945.55;1575498.45) (37)(382061.40;1575473.36) (38)(382210.57;1575484.71) (39)(382276.43;1575464.44) (40)(382276.70;1575534.03) (41)(382335.97;1575534.56) (42)(382332.05;1575558.51) (43)(382317.78;1575603.57) (44)(382427.38;1575614.87) (45)(382418.80;1575614.87) (46)(382392.49;1575614.88) (47)(382366.18;1575614.90) (48)(382339.86;1575614.90) (49)(382339.86;1575652.90) (50)(382339.86;1575690.90) (51)(382366.18;1575690.90) (52)(382392.51;1575690.90) (53)(382418.83;1575690.90) (54)(382445.15;1575690.90) (55)(382471.47;1575690.90) (56)(382497.79;1575690.90) (57)(382524.11;1575690.90) (58)(382550.43;1575690.90) (59)(382576.75;1575690.90) (60)(382603.07;1575690.90) (61)(382603.07;1575652.90) (62)(382583.17;1575652.90) (63)(382583.17;1575630.93) (1)(382594.98;1575632.15) (64)(382407.82;1575811.08) (65)(382407.82;1575853.07) (66)(382395.93;1575853.21) (67)(382382.10;1575841.37) (68)(382382.10;1575811.12) (65)(382407.82;1575811.08) (69)(382317.86;1575614.90) (70)(382317.86;1575652.90) (71)(382317.86;1575690.90) (72)(382291.54;1575690.90) (73)(382265.22;1575690.90) (74)(382238.90;1575690.90)

Тип объекта	КН	Площадь по док.	Площадь, m2	Вид разрешенного использования	Местоположение	Координаты
1	2	3	4	5	6	7
						(75)(382212.58;1575690.90) (76)(382186.26;1575690.90) (77)(382159.93;1575690.90) (78)(382133.61;1575690.90) (79)(382107.29;1575690.90) (80)(382080.97;1575690.90) (81)(382054.65;1575690.90) (82)(382028.33;1575690.90) (83)(382002.01;1575690.90) (84)(381975.69;1575690.90) (85)(381949.37;1575690.90) (86)(381949.37;1575652.90) (87)(381975.69;1575652.90) (88)(382002.01;1575652.90) (89)(382028.33;1575652.90) (90)(382054.65;1575652.90) (91)(382080.97;1575652.90) (92)(382107.29;1575652.90) (93)(382133.61;1575652.90) (94)(382159.93;1575652.90) (95)(382186.25;1575652.90) (96)(382212.57;1575652.90) (97)(382212.57;1575614.90) (98)(382238.89;1575614.90) (99)(382238.90;1575652.90) (100)(382265.22;1575652.90) (101)(382265.21;1575614.90) (102)(382291.54;1575614.90) (71)(382317.86;1575614.90) (103)(382248.32;1575810.62) (104)(382246.55;1575819.46) (105)(382198.47;1575843.10) (106)(382182.61;1575850.90) (107)(382172.06;1575850.93) (108)(382147.22;1575850.99) (109)(382122.39;1575851.05) (110)(382097.59;1575851.11) (111)(382072.81;1575851.17) (112)(382048.05;1575851.23) (113)(382023.32;1575851.29) (114)(381998.61;1575851.35)

Тип объекта	КН	Площадь по док.	Площадь, м2	Вид разрешенного использования	Местоположение	Координаты
1	2	3	4	5	6	7
						(115)(381973.92;1575851.41) (116)(381949.25;1575851.46) (117)(381949.27;1575810.90) (118)(381973.94;1575810.88) (119)(381998.63;1575810.85) (120)(382023.34;1575810.83) (121)(382048.07;1575810.81) (122)(382072.83;1575810.78) (123)(382097.61;1575810.76) (124)(382122.41;1575810.74) (125)(382147.24;1575810.71) (126)(382172.08;1575810.69) (127)(382198.48;1575810.66) (106)(382248.32;1575810.62) (128)(382603.07;1575712.90) (129)(382603.08;1575750.90) (130)(382603.08;1575788.90) (131)(382576.76;1575788.90) (132)(382550.44;1575788.90) (133)(382524.11;1575788.90) (134)(382497.79;1575788.90) (135)(382471.47;1575788.90) (136)(382445.15;1575788.90) (137)(382418.83;1575788.90) (138)(382392.51;1575788.90) (139)(382366.19;1575788.90) (140)(382339.87;1575788.90) (141)(382339.87;1575750.90) (142)(382339.86;1575712.90) (143)(382366.19;1575712.90) (144)(382392.51;1575712.90) (145)(382418.83;1575712.90) (146)(382445.15;1575712.90) (147)(382455.15;1575712.90) (148)(382471.47;1575712.90) (149)(382497.79;1575712.90) (150)(382524.11;1575712.90) (151)(382550.43;1575712.90) (152)(382576.75;1575712.90) (132)(382603.07;1575712.90) (153)(382317.86;1575712.90)

Тип объекта	КН	Площадь по док.	Площадь, m2	Вид разрешенного использования	Местоположение	Координаты
1	2	3	4	5	6	7
						(154)(382317.86;1575750.90) (155)(382317.86;1575788.90) (156)(382291.54;1575788.90) (157)(382265.22;1575788.90) (158)(382238.90;1575788.90) (159)(382212.58;1575788.90) (160)(382186.26;1575788.90) (161)(382159.94;1575788.90) (162)(382133.62;1575788.90) (163)(382107.30;1575788.90) (164)(382080.98;1575788.90) (165)(382054.66;1575788.90) (166)(382028.33;1575788.90) (167)(382002.01;1575788.90) (168)(381975.69;1575788.90) (169)(381949.37;1575788.90) (170)(381949.37;1575750.90) (171)(381949.37;1575712.90) (172)(381975.69;1575712.90) (173)(382002.01;1575712.90) (174)(382028.33;1575712.90) (175)(382054.65;1575712.90) (176)(382080.97;1575712.90) (177)(382107.29;1575712.90) (178)(382133.61;1575712.90) (179)(382159.94;1575712.90) (180)(382186.26;1575712.90) (181)(382212.58;1575712.90) (182)(382238.90;1575712.90) (183)(382265.22;1575712.90) (184)(382291.54;1575712.90) (158)(382317.86;1575712.90)
Кадастр\Участок(Уточненный)	66:42:0201003:1722	1410[13.14]	1410	приусадебный участок личного подсобного хозяйства	Свердловская область, г. Заречный, д. Курманка, ул. Юбилейная, д. 1-2	(1)(383036.80;1575679.74) (2)(383035;1575721.16) (3)(383022.38;1575722.55) (4)(383007.63;1575719.13) (5)(382999.93;1575714.55) (6)(382998.63;1575709.34) (7)(383000.02;1575697.48) (8)(383000.66;1575692.02) (9)(383008.90;1575689.54)

Тип объекта	КН	Площадь по док.	Площадь, m2	Вид разрешенного использования	Местоположение	Координаты
1	2	3	4	5	6	7
						(10)(383012.88;1575675.43) (1)(383036.80;1575679.74)
Кадастр\Участок(Декларированный)	66:42:0201003:513	6735	6653	ЗМОУдетский сад общеобразовательного вида Журавлик	обл. Свердловская, г. Заречный, д. Курманка, ул. Юбилейная, 7а	(1)(382857.61;1575683.60) (2)(382832.41;1575737.40) (3)(382783.01;1575741.60) (4)(382744.51;1575724.20) (5)(382779.41;1575647.80) (1)(382857.61;1575683.60)
Кадастр\Участок(Уточненный)	66:42:0201003:1831	400[7]	400	для ведения огородничества (индивидуальное огородничество)	Свердловская область, г. Заречный, д. Курманка, ул. Садовая, за домом 10	(1)(382527.02;1575547.50) (2)(382524.58;1575554.18) (3)(382522.48;1575560.11) (4)(382494.26;1575548.01) (5)(382497.50;1575538.50) (6)(382498.74;1575536.17) (1)(382527.02;1575547.50)
Кадастр\Участок(Уточненный)	66:42:0201003:1826	965[10.87]	965	для ведения личного подсобного хозяйства (приусадебный земельный участок)	Свердловская область, г. Заречный, д. Курманка, ул. Юбилейная, д. 1-1	(1)(383067.01;1575686.02) (2)(383066.68;1575694.12) (3)(383066.22;1575702.78) (4)(383057.68;1575710.72) (5)(383053.02;1575714.14) (6)(383050.11;1575715.39) (7)(383044.24;1575717.20) (8)(383039.59;1575720.09) (9)(383035.55;1575721.10) (10)(383035;1575721.16) (11)(383036.80;1575679.74) (12)(383051.52;1575681.37) (13)(383055.59;1575681.91) (14)(383060.63;1575685.46) (1)(383067.01;1575686.02)
Кадастр\Участок(Уточненный)	66:42:0201003:101	1500[13.56]	1500	для индивидуального жилищного строительства	обл. Свердловская, г. Заречный, д. Курманка, ул. Садовая, дом 10	(1)(382543.77;1575500.30) (2)(382527.02;1575547.50) (3)(382498.74;1575536.17) (4)(382515.32;1575490.19) (1)(382543.77;1575500.30)
Кадастр\Участок(Декларированный)	66:42:0201003:99	1500	2105	для индивидуального жилищного строительства	обл. Свердловская, г. Заречный, д. Курманка, ул. Садовая, дом 8	(1)(382515.32;1575490.19) (2)(382498.74;1575536.17) (3)(382461.25;1575551.47) (4)(382482.40;1575476.82) (1)(382515.32;1575490.19)

Тип объекта	КН	Площадь по док.	Площадь, m2	Вид разрешенного использования	Местоположение	Координаты
1	2	3	4	5	6	7
Кадастр\Участок(Декларированный)	66:42:0201003:103	1500	2188	для индивидуального жилищного строительства	обл. Свердловская, г. Заречный, д. Курманка, ул. Садовая, дом 14	(1)(382453.88;1575467.89) (2)(382432.64;1575543.39) (3)(382405.52;1575535.73) (4)(382405.36;1575535.68) (5)(382427.93;1575459.77) (1)(382453.88;1575467.89)
Кадастр\Участок(Уточненный)	66:42:0201003:102	1795[14.83]	1795	Для ведения личного подсобного хозяйства (приусадебный земельный участок)	обл. Свердловская, г. Заречный, д. Курманка, ул. Садовая, дом 12	(1)(382573.03;1575510.08) (2)(382554.26;1575564.91) (3)(382524.58;1575554.18) (4)(382527.02;1575547.50) (5)(382543.77;1575500.30) (1)(382573.03;1575510.08)
Кадастр\Участок(Уточненный)	66:42:0501001:980	262[5.66]	262	для ведения огородничества (индивидуальное огородничество)	Свердловская обл., г. Заречный, д. Курманка, ул. Толмачева, на задах	(1)(382930.74;1575525.66) (2)(382930.14;1575527.18) (3)(382929.18;1575529.61) (4)(382928.22;1575531.43) (5)(382924.34;1575540.47) (6)(382909.57;1575534.31) (7)(382910.71;1575531.60) (8)(382915.58;1575519.40) (9)(382919.19;1575520.75) (10)(382925.76;1575523.51) (11)(382927.72;1575524.46) (12)(382929.98;1575525.35) (1)(382930.74;1575525.66)
Кадастр\Участок(Уточненный)	66:42:0501001:430	5000[49]	5000	под блокированный жилой дом в 1-3 этажа с придомовым участком	Свердловская область, г Заречный, д Курманка, в 90 м по направлению на восток от домовладения № 2В по ул. Толмачева	(1)(382359.30;1575463.35) (2)(382335.97;1575534.56) (3)(382276.70;1575534.03) (4)(382276.43;1575464.44) (1)(382359.30;1575463.35)
Кадастр\Участок(Уточненный)	66:42:0501001:1061	113[4]	113	под объект культурного наследия (памятник воинам д. Курманка, погибшим за Родину в годы Великой Отечественной войны)	Свердловская область, г. Заречный, д. Курманка, ул. Толмачева, в 4 метрах по направлению на юго-запад от домовладения № 45	(1)(383136.80;1575515) (2)(383133.64;1575522.97) (3)(383121.39;1575517.94) (4)(383122.36;1575515.17) (5)(383124.11;1575510.16) (1)(383136.80;1575515)
Кадастр\Участок(Уточненный)	66:42:0501001:984	205[10]	205	для размещения объекта строительства - газопровод низкого	Свердловская область, г. Заречный, д. Курманка, ул. Толмачева, с восточной стороны дома № 18	(1)(382743.77;1575441.62) (2)(382742.45;1575445.39) (3)(382741.15;1575444.91)

Тип объекта	КН	Площадь по док.	Площадь, m2	Вид разрешенного использования	Местоположение	Координаты
1	2	3	4	5	6	7
				давления		(4)(382734.25;1575463.61) (5)(382720.60;1575458.75) (6)(382715.39;1575470.42) (7)(382711.74;1575468.79) (8)(382718.45;1575453.76) (9)(382732.05;1575458.60) (10)(382738.93;1575439.92) (1)(382743.77;1575441.62)
Кадастр\Участок(Декларированный)	66:42:0501001:372	39	45	для строительства гаража	обл. Свердловская, г. Заречный, д. Курманка, ул. Гагарина, бокс №4	(1)(383190.86;1575713.50) (2)(383188.62;1575721.08) (3)(383183.10;1575719.87) (4)(383184.83;1575712.47) (1)(383190.86;1575713.50)
Кадастр\Участок(Декларированный)	66:42:0501001:347	1570	1333	для ведения личного подсобного хозяйства	обл. Свердловская, г. Заречный, д. Курманка, ул. Толмачева, дом 44	(1)(383144.31;1575566.83) (2)(383158.70;1575583.86) (3)(383145.23;1575611.83) (4)(383137.26;1575638.92) (5)(383118.01;1575635.32) (6)(383131.39;1575591.48) (1)(383144.31;1575566.83)
Кадастр\Участок(Декларированный)	66:42:0501001:409	460	342	Для ведения огородничества (индивидуальное огородничество)	обл. Свердловская, г. Заречный, д. Курманка, ул. Толмачева, на задах дома 20	(1)(382810.31;1575481.38) (2)(382803.55;1575497.59) (3)(382785.68;1575490.09) (4)(382792.94;1575473.54) (1)(382810.31;1575481.38)
Кадастр\Участок(Декларированный)	66:42:0501001:375	789	891	для ведения личного подсобного хозяйства	обл. Свердловская, г. Заречный, д. Курманка, ул. Толмачева, дом 26	(1)(382938;1575449) (2)(382921;1575485) (3)(382917.25;1575494) (4)(382902.84;1575487.99) (5)(382916.49;1575443.65) (1)(382938;1575449)
Кадастр\Участок(Уточненный)	66:42:0501001:1155	1000[11]	1000	Малозэтажная жилая застройка	Свердловская область, г Заречный, д Курманка, участок №24	(1)(382265.21;1575554.90) (2)(382265.21;1575592.90) (3)(382238.89;1575592.90) (4)(382238.89;1575554.90) (1)(382265.21;1575554.90)
Кадастр\Участок(Уточненный)	66:42:0501001:1154	1000[11]	1000	Малозэтажная жилая застройка	Свердловская область, г Заречный, д Курманка, участок №23	(1)(382238.89;1575554.90) (2)(382238.89;1575592.90) (3)(382212.57;1575592.90) (4)(382212.57;1575554.90)

Тип объекта	КН	Площадь по док.	Площадь, m2	Вид разрешенного использования	Местоположение	Координаты
1	2	3	4	5	6	7
						(1)(382238.89;1575554.90)
Кадастр\Участок(Уточненный)	66:42:0501001:1166	1000[11]	1000	Малоэтажная жилая застройка	г.Заречный д.Курманка	(1)(382238.89;1575614.90) (2)(382238.90;1575652.90) (3)(382212.57;1575652.90) (4)(382212.57;1575614.90) (1)(382238.89;1575614.90)
Кадастр\Участок(Уточненный)	66:42:0501001:1165	1000[11]	1000	Малоэтажная жилая застройка	Свердловская область, г Заречный, д Курманка, участок №34	(1)(382212.57;1575614.90) (2)(382212.57;1575652.90) (3)(382186.25;1575652.90) (4)(382186.25;1575614.90) (1)(382212.57;1575614.90)
Кадастр\Участок(Уточненный)	66:42:0501001:1142	1000[11]	1000	Малоэтажная жилая застройка	Свердловская область, г Заречный, д Курманка, участок №11	(1)(382238.89;1575516.90) (2)(382238.89;1575554.90) (3)(382212.57;1575554.90) (4)(382212.57;1575516.90) (1)(382238.89;1575516.90)
Кадастр\Участок(Уточненный)	66:42:0501001:1141	1000[11]	1000	Малоэтажная жилая застройка	Свердловская область, г Заречный, д Курманка, участок №10	(1)(382212.57;1575516.90) (2)(382212.57;1575554.90) (3)(382186.25;1575554.90) (4)(382186.25;1575516.90) (1)(382212.57;1575516.90)
Кадастр\Участок(Уточненный)	66:42:0501001:1153	1000[11]	1000	Малоэтажная жилая застройка	Свердловская область, г Заречный, д Курманка, участок №22	(1)(382212.57;1575554.90) (2)(382212.57;1575592.90) (3)(382186.25;1575592.90) (4)(382186.25;1575554.90) (1)(382212.57;1575554.90)
Кадастр\Участок(Уточненный)	66:42:0501001:1143	1000[11]	1000	Малоэтажная жилая застройка	Свердловская область, г Заречный, д Курманка, участок №12	(1)(382265.21;1575516.90) (2)(382265.21;1575554.90) (3)(382238.89;1575554.90) (4)(382238.89;1575516.90) (1)(382265.21;1575516.90)
Кадастр\Участок(Уточненный)	66:42:0501001:1167	1000[11]	1000	Малоэтажная жилая застройка	Свердловская область, г Заречный, д Курманка, участок № 36	(1)(382265.21;1575614.90) (2)(382265.22;1575652.90) (3)(382238.90;1575652.90) (4)(382238.89;1575614.90) (1)(382265.21;1575614.90)
Кадастр\Участок(Декларированный)	66:42:0501001:190	250	329	Индивидуальное садоводство	обл. Свердловская, г. Заречный, д. Курманка, ул. Толмачева, дом 28/1	(1)(382946;1575452) (2)(382943.90;1575458.72) (3)(382939;1575476.34) (4)(382931.21;1575473.42)

Тип объекта	КН	Площадь по док.	Площадь, m2	Вид разрешенного использования	Местоположение	Координаты
1	2	3	4	5	6	7
						(5)(382922.91;1575489.22) (6)(382921;1575485) (7)(382938;1575449) (1)(382946;1575452)
Кадастр\Участок(Декларированный)	66:42:0501001:189	200	174	для огородничества	обл. Свердловская, г. Заречный, д. Курманка, ул. Толмачева, дом 26/4	(1)(382942.88;1575498.46) (2)(382940.47;1575504.60) (3)(382917.25;1575494) (4)(382921;1575485) (5)(382922.91;1575489.22) (1)(382942.88;1575498.46)
Кадастр\Участок(Декларированный)	66:42:0501001:192	250	227	для огородничества	обл. Свердловская, г. Заречный, д. Курманка, ул. Толмачева, дом 24/2	(1)(382902.03;1575484.99) (2)(382896.63;1575507.21) (3)(382880.79;1575501.45) (4)(382883.97;1575493.58) (5)(382892.70;1575496.74) (6)(382897;1575485.16) (7)(382888.69;1575482.24) (8)(382889.30;1575481.30) (1)(382902.03;1575484.99)
Кадастр\Участок(Декларированный)	66:42:0501001:191	320	136	для ведения личного подсобного хозяйства	обл. Свердловская, г. Заречный, д. Курманка, ул. Толмачева, дом 28/2	(1)(382966.49;1575533.43) (2)(382962.69;1575543.04) (3)(382951.08;1575537.03) (4)(382954.88;1575527.22) (1)(382966.49;1575533.43)
Кадастр\Участок(Уточненный)	66:42:0501001:186	464[15]	464	для ведения огородничества	обл. Свердловская, г. Заречный, д. Курманка, ул. Толмачева, дом 24/1	(1)(382897;1575485.16) (2)(382892.70;1575496.74) (3)(382883.97;1575493.58) (4)(382880.79;1575501.45) (5)(382879;1575501.28) (6)(382878.62;1575503.13) (7)(382877.52;1575506.63) (8)(382876.06;1575506.34) (9)(382875.72;1575506.68) (10)(382873.74;1575512.55) (11)(382870.25;1575511.35) (12)(382872.38;1575505.74) (13)(382870.75;1575505.34) (14)(382872.56;1575501.24) (15)(382871.14;1575500.72) (16)(382868.91;1575499.48)

Тип объекта	КН	Площадь по док.	Площадь, m2	Вид разрешенного использования	Местоположение	Координаты
1	2	3	4	5	6	7
						(17)(382871.74;1575489.14) (18)(382873.96;1575477.49) (19)(382888.69;1575482.24) (1)(382897;1575485.16)
Building	66:42:0201003:1643	146.8	143	204002000000	624241 г.Заречный д.Курманка ул.Садовая д.12	(1)(382565.20;1575513.76) (2)(382561.95;1575523.43) (3)(382556.83;1575521.72) (4)(382555.13;1575526.77) (5)(382549.92;1575525.03) (6)(382551.62;1575519.98) (7)(382551.36;1575519.89) (8)(382554.61;1575510.22) (1)(382565.20;1575513.76)
Кадастр\Участок(Декларированный)	66:42:0501001:188	100	307	для огородничества	обл. Свердловская, г. Заречный, д. Курманка, ул. Толмачева, дом 26/3	(1)(382936.46;1575516.21) (2)(382933.26;1575527.22) (3)(382908.44;1575515.81) (4)(382912.24;1575505.01) (1)(382936.46;1575516.21)
Кадастр\Участок(Декларированный)	66:42:0501001:187	250	178	для огородничества	обл. Свердловская, г. Заречный, д. Курманка, ул. Толмачева, на задах д. 26	(1)(382917.25;1575494) (2)(382912.24;1575505.01) (3)(382899.63;1575500) (4)(382902.84;1575487.99) (1)(382917.25;1575494)
Кадастр\Участок(Декларированный)	66:42:0501001:278	100	750	для огородничества	обл. Свердловская, г. Заречный, д. Курманка, ул. Толмачева, за д.34	(1)(383052.84;1575575.50) (2)(383045;1575595) (3)(383012.94;1575582.52) (4)(383018.89;1575562.02) (1)(383052.84;1575575.50)
Кадастр\Участок(Декларированный)	66:42:0501001:277	250	209	для ведения огородничества	обл. Свердловская, г. Заречный, д. Курманка, ул. Толмачева, в 35 метрах на юго-восток от ориентира дом № 24	(1)(382871.74;1575489.14) (2)(382868.91;1575499.48) (3)(382849.99;1575493.80) (4)(382853.39;1575483.59) (1)(382871.74;1575489.14)
Кадастр\Участок(Уточненный)	66:42:0501001:311	1191[24.20]	1191	для ведения личного подсобного хозяйства (приусадебный земельный участок)	обл. Свердловская, г. Заречный, д. Курманка, ул. Толмачева, дом 42	(1)(383140.37;1575558.92) (2)(383138.78;1575561.04) (3)(383144.31;1575566.83) (4)(383131.39;1575591.48) (5)(383118.01;1575635.32) (6)(383102.67;1575629.66) (7)(383111.84;1575607.14)

Тип объекта	КН	Площадь по док.	Площадь, m2	Вид разрешенного использования	Местоположение	Координаты
1	2	3	4	5	6	7
						(8)(383130.81;1575551.85) (1)(383140.37;1575558.92)
Кадастр\Участок(Декларированный)	66:42:0501001:310	1400	1116	Личное подсобное хозяйство	обл. Свердловская, г. Заречный, д. Курманка, ул. Толмачева, дом 36	(1)(383088;1575517) (2)(383081.01;1575539.35) (3)(383072;1575584) (4)(383052.84;1575575.50) (5)(383065;1575550) (6)(383062.90;1575548.62) (7)(383068.13;1575536.27) (8)(383066.68;1575535.25) (9)(383073;1575509) (1)(383088;1575517)
Кадастр\Участок(Декларированный)	66:42:0501001:196	200	184	Для садово-огородного хозяйства	обл. Свердловская, г. Заречный, д. Курманка, ул. Толмачева, на задах д. 40	(1)(383087.12;1575601.58) (2)(383081.45;1575620.22) (3)(383072.51;1575614.11) (4)(383078;1575598) (1)(383087.12;1575601.58)
Кадастр\Участок(Декларированный)	66:42:0501001:194	200	285	для ведения личного подсобного хозяйства	Свердловская обл, г Заречный, д Курманка, ул Толмачева, дом 36	(1)(382907;1575464) (2)(382902.03;1575484.99) (3)(382889.30;1575481.30) (4)(382894.30;1575460.30) (1)(382907;1575464)
Кадастр\Участок(Декларированный)	66:42:0501001:200	328	317	для огородничества	обл. Свердловская, г. Заречный, д. Курманка, ул. Толмачева, за д. 26	(1)(382940.47;1575504.60) (2)(382936.46;1575516.21) (3)(382912.24;1575505.01) (4)(382917.25;1575494) (1)(382940.47;1575504.60)
Кадастр\Участок(Декларированный)	66:42:0501001:199	124	220	для ведения личного подсобного хозяйства	обл. Свердловская, г. Заречный, д. Курманка, ул. Толмачева, за д. 24	(1)(382873.96;1575477.49) (2)(382871.74;1575489.14) (3)(382853.39;1575483.59) (4)(382856.82;1575472.20) (1)(382873.96;1575477.49)
Кадастр\Участок(Декларированный)	66:42:0501001:157	1800	2374	для ведения личного подсобного хозяйства	обл. Свердловская, г. Заречный, д. Курманка, ул. Вайнера, дом 3	(1)(383213.31;1575431.94) (2)(383213.03;1575443.03) (3)(383213;1575506) (4)(383178.70;1575501.50) (5)(383180.10;1575489.80) (6)(383182.30;1575473.40) (7)(383181.94;1575456.55) (8)(383181.60;1575440.30)

Тип объекта	КН	Площадь по док.	Площадь, m2	Вид разрешенного использования	Местоположение	Координаты
1	2	3	4	5	6	7
						(9)(383179.47;1575426.85) (1)(383213.31;1575431.94) (10)(383209.26;1575464.99) (11)(383209.31;1575465.28) (12)(383209.02;1575465.34) (13)(383208.96;1575465.05) (11)(383209.26;1575464.99)
Кадастр\Участок(Декларированный)	66:42:0501001:155	450	908	для огородничества	обл. Свердловская, г. Заречный, д. Курманка, ул. Вайнера, дом 5/1	(1)(383241.77;1575418) (2)(383242.90;1575448.44) (3)(383213.03;1575443.03) (4)(383213.31;1575431.94) (5)(383213.18;1575410.88) (1)(383241.77;1575418)
Кадастр\Участок(Уточненный)	66:42:0501001:161	3037[38]	3037	для ведения личного подсобного хозяйства	обл. Свердловская, г. Заречный, д. Курманка, ул. Толмачева, дом 41	(1)(383137.04;1575380.93) (2)(383120.29;1575452.64) (3)(383109.03;1575493.97) (4)(383100.47;1575491.25) (5)(383101.14;1575489.81) (6)(383084.83;1575483.82) (7)(383086.05;1575480.89) (8)(383095.06;1575441.95) (9)(383105.57;1575396.79) (10)(383110.42;1575375.95) (1)(383137.04;1575380.93)
Кадастр\Участок(Декларированный)	66:42:0501001:160	1300	3086	для ведения личного подсобного хозяйства	обл. Свердловская, г. Заречный, д. Курманка, ул. Толмачева, дом 43	(1)(383181.62;1575403.23) (2)(383179.47;1575426.85) (3)(383178;1575443) (4)(383160.96;1575435.20) (5)(383142.94;1575422.82) (6)(383136.85;1575449.68) (7)(383129.98;1575479.99) (8)(383132.98;1575480.36) (9)(383131.46;1575487.30) (10)(383133.21;1575487.61) (11)(383138.85;1575488.75) (12)(383137.76;1575493.74) (13)(383142.18;1575494.62) (14)(383141.40;1575499.16) (15)(383109.03;1575493.97) (16)(383120.29;1575452.64)

Тип объекта	КН	Площадь по док.	Площадь, m2	Вид разрешенного использования	Местоположение	Координаты
1	2	3	4	5	6	7
						(17)(383137.04;1575380.93) (18)(383141.80;1575386.02) (19)(383140.10;1575393.32) (1)(383181.62;1575403.23)
Кадастр\Участок(Уточненный)	66:42:0501001:135	8861[66]	8860	для содержания и эксплуатации дорог общего пользования	обл. Свердловская, г. Заречный, д. Курманка, а/д "с.Мезенское-д.Курманка-д.Боярка-Гидроузел"	(1)(383361.43;1575430.49) (2)(383363.28;1575467.92) (3)(383364.40;1575488.76) (4)(383363.90;1575501.08) (5)(383363.28;1575505.63) (6)(383360.02;1575527.01) (7)(383361.02;1575532.54) (8)(383361.48;1575535.11) (9)(383364.40;1575551.35) (10)(383390.64;1575605.96) (11)(383396.21;1575610.92) (12)(383404.49;1575630.32) (13)(383406.95;1575646.51) (14)(383406.09;1575657.57) (15)(383400.34;1575661.45) (16)(383386.90;1575667.24) (17)(383290.18;1575656.08) (18)(383274.42;1575651.28) (19)(383252.11;1575641.20) (20)(383235.85;1575632.73) (21)(383206.08;1575616.16) (22)(383191.80;1575607.49) (23)(383180.01;1575603.96) (24)(383171.94;1575607.85) (25)(383164.07;1575619.12) (26)(383154.94;1575650.38) (27)(383150.95;1575672.69) (28)(383148.48;1575695.68) (29)(383146.46;1575709.76) (30)(383140.38;1575704.02) (31)(383134.46;1575698.45) (32)(383134.53;1575693.86) (33)(383127.79;1575688.19) (34)(383129.98;1575675.15) (35)(383136.22;1575671.36) (36)(383141.26;1575640.13) (37)(383149.23;1575613.04)

Тип объекта	КН	Площадь по док.	Площадь, m2	Вид разрешенного использования	Местоположение	Координаты
1	2	3	4	5	6	7
						(38) (383160.86;1575595.44) (39) (383177.23;1575588.40) (40) (383198.51;1575593.30) (41) (383210.60;1575600.90) (42) (383240.01;1575617.13) (43) (383262.98;1575626.74) (44) (383267.87;1575628.58) (45) (383281.54;1575637.53) (46) (383294.33;1575642.28) (47) (383329.69;1575647.49) (48) (383344.13;1575649.62) (49) (383347.37;1575649.86) (50) (383385.09;1575652.69) (51) (383389.57;1575649.76) (52) (383390.20;1575644.94) (53) (383389.98;1575638.12) (54) (383384.33;1575625.14) (55) (383381.81;1575619.43) (56) (383378.41;1575617.81) (57) (383375.15;1575607.65) (58) (383351.36;1575556.53) (59) (383348.85;1575539.67) (60) (383348.16;1575442.59) (61) (383347.05;1575427.24) (62) (383354.24;1575428.87) (1) (383361.43;1575430.49)
Кадастр\Участок(Уточненный)	66:42:0501001:109	2080[31.90]	2080	для ведения личного подсобного хозяйства	обл. Свердловская, г. Заречный, д. Курманка, ул. Толмачева, дом 83	(1) (383666.59;1575397.97) (2) (383672.55;1575409.64) (3) (383672.71;1575409.96) (4) (383675.90;1575416.20) (5) (383680.63;1575429.78) (6) (383685.91;1575444.96) (7) (383687.68;1575450.03) (8) (383688.35;1575453.50) (9) (383687.68;1575455.47) (10) (383696.97;1575468.66) (11) (383686.86;1575477.84) (12) (383684.20;1575479.79) (13) (383678.21;1575471.61) (14) (383680.86;1575469.66) (15) (383678.08;1575466.75)

Тип объекта	КН	Площадь по док.	Площадь, m2	Вид разрешенного использования	Местоположение	Координаты
1	2	3	4	5	6	7
						(16)(383656.11;1575428.72) (17)(383636.86;1575440.95) (18)(383632.99;1575439.74) (19)(383624.23;1575423.07) (1)(383666.59;1575397.97)
Кадастр\Участок(Декларированный)	66:42:0501001:154	1890	1692	для ведения личного подсобного хозяйства	обл. Свердловская, г. Заречный, д. Курманка, ул. Вайнера, дом 7	(1)(383273;1575425) (2)(383258;1575523) (3)(383254;1575522.41) (4)(383254.85;1575516.72) (5)(383241;1575513) (6)(383249.73;1575450.15) (7)(383256.84;1575426.25) (1)(383273;1575425)
Кадастр\Участок(Декларированный)	66:42:0501001:153	1400	1616	для ведения личного подсобного хозяйства	обл. Свердловская, г. Заречный, д. Курманка, ул. Вайнера, дом 9	(1)(383286.69;1575424.14) (2)(383282.08;1575471.46) (3)(383277.25;1575511.71) (4)(383276.62;1575521.41) (5)(383275;1575527) (6)(383258;1575523) (7)(383273;1575425) (1)(383286.69;1575424.14)
Кадастр\Участок(Декларированный)	66:42:0501001:198	600	699	для огородничества	обл. Свердловская, г. Заречный, д. Курманка, ул. Толмачева, дом 81/1	(1)(383620;1575417) (2)(383624.23;1575423.07) (3)(383632.99;1575439.74) (4)(383599.37;1575449.58) (5)(383592.08;1575437.44) (1)(383620;1575417)
Кадастр\Участок(Декларированный)	66:42:0501001:183	1700	1646	для ведения личного подсобного хозяйства	обл. Свердловская, г. Заречный, д. Курманка, ул. Толмачева, дом 24	(1)(382912;1575446) (2)(382907;1575464) (3)(382894.30;1575460.30) (4)(382889.30;1575481.30) (5)(382888.69;1575482.24) (6)(382873.96;1575477.49) (7)(382856.82;1575472.20) (8)(382873;1575429) (1)(382912;1575446)
Кадастр\Участок(Декларированный)	66:42:0501001:213	1550	2649	для ведения личного подсобного хозяйства	обл. Свердловская, г. Заречный, д. Курманка, ул. Толмачева, дом № 22	(1)(382870.01;1575428.34) (2)(382846.19;1575493) (3)(382835.78;1575489.19) (4)(382834.78;1575492.19)

Тип объекта	КН	Площадь по док.	Площадь, m2	Вид разрешенного использования	Местоположение	Координаты
1	2	3	4	5	6	7
						(5)(382832.58;1575491.39) (6)(382827.77;1575505.61) (7)(382810.16;1575497.60) (8)(382818.76;1575475.18) (9)(382814;1575473) (10)(382833.98;1575432.74) (11)(382831.38;1575431.34) (12)(382833.58;1575427.74) (13)(382835.38;1575428.74) (14)(382840;1575419) (1)(382870.01;1575428.34)
Кадастр\Участок(Декларированный)	66:42:0501001:209	650	619	для огородничества	обл. Свердловская, г. Заречный, д. Курманка, ул. Толмачева, дом 14/1	(1)(382689.50;1575423.14) (2)(382684.18;1575438.08) (3)(382647.45;1575424.54) (4)(382655.25;1575409.11) (5)(382660.14;1575411.24) (6)(382673;1575417) (1)(382689.50;1575423.14)
Кадастр\Участок(Уточненный)	66:42:0501001:163	2235[33.09]	2235	для ведения личного подсобного хозяйства	обл. Свердловская, г. Заречный, д. Курманка, ул. Толмачева, дом 37	(1)(383067.04;1575410.91) (2)(383048.91;1575472.20) (3)(383035.20;1575467.09) (4)(383036;1575463.31) (5)(383015.72;1575454.97) (6)(383023.36;1575428.34) (7)(383025.77;1575409.47) (8)(383028.11;1575401.23) (9)(383035.23;1575403.39) (1)(383067.04;1575410.91)
Кадастр\Участок(Уточненный)	66:42:0501001:162	3124[19.56]	3124	для ведения личного подсобного хозяйства	обл. Свердловская, г. Заречный, д. Курманка, ул. Толмачева, дом 39	(1)(383105.57;1575396.79) (2)(383095.06;1575441.95) (3)(383086.05;1575480.89) (4)(383074.83;1575476.72) (5)(383073.42;1575480.96) (6)(383048.91;1575472.20) (7)(383067.04;1575410.91) (8)(383070.86;1575388.92) (1)(383105.57;1575396.79)
Кадастр\Участок(Уточненный)	66:42:0501001:169	492[8]	492	Для садово-огородного хозяйства	Свердловская область, г. Заречный, д. Курманка, ул. Вайнера, дом № 136	(1)(383341.49;1575434.17) (2)(383341.26;1575456.01) (3)(383319.81;1575453.11)

Тип объекта	КН	Площадь по док.	Площадь, m2	Вид разрешенного использования	Местоположение	Координаты
1	2	3	4	5	6	7
						(4)(383319.86;1575429.28) (1)(383341.49;1575434.17)
Кадастр\Участок(Декларированный)	66:42:0501001:164	300	408	для ведения садоводства	Свердловская обл, г Заречный, д Курманка, ул Толмачева, дом 35 а	(1)(382996;1575422) (2)(382988;1575445) (3)(382973;1575440) (4)(382981;1575415) (1)(382996;1575422)
Кадастр\Участок(Декларированный)	66:42:0501001:254	1000	834	для огородничества	обл. Свердловская, г. Заречный, д. Курманка, дом за ДК	(1)(382359.80;1575424.31) (2)(382361.14;1575458.74) (3)(382336.05;1575458.20) (4)(382336.05;1575424.34) (5)(382338.59;1575424.31) (1)(382359.80;1575424.31)
Кадастр\Участок(Декларированный)	66:42:0501001:19	1500	1714	для ведения личного подсобного хозяйства	обл. Свердловская, г. Заречный, д. Курманка, ул. Толмачева, дом 102	(1)(384052.06;1575372.73) (2)(384066;1575440) (3)(384054.83;1575443.35) (4)(384046;1575446) (5)(384037.38;1575420.92) (6)(384024;1575382) (1)(384052.06;1575372.73)
Кадастр\Участок(Декларированный)	66:42:0501001:18	1544	1120	для ведения личного подсобного хозяйства	обл. Свердловская, г. Заречный, д. Курманка, ул. Толмачева, дом 104	(1)(384068.72;1575368.49) (2)(384071.23;1575377.92) (3)(384069.33;1575377.39) (4)(384067.13;1575377.97) (5)(384067.22;1575380.86) (6)(384070.73;1575390.13) (7)(384080.77;1575423.92) (8)(384085.53;1575433.79) (9)(384072.17;1575438.04) (10)(384066;1575440) (11)(384052.06;1575372.73) (1)(384068.72;1575368.49)
Кадастр\Участок(Уточненный)	66:42:0501001:24	16013[88.58]	16013	для эксплуатации базы отдыха	обл. Свердловская, г. Заречный, д. Курманка, ул. Толмачева, дом № 118	(1)(384349.96;1575298.74) (2)(384357.95;1575315.16) (3)(384358.65;1575323.41) (4)(384339.63;1575345.40) (5)(384353.86;1575358.67) (6)(384347.13;1575361.31) (7)(384351.01;1575398.80) (8)(384341.97;1575400.21)

Тип объекта	КН	Площадь по док.	Площадь, m2	Вид разрешенного использования	Местоположение	Координаты
1	2	3	4	5	6	7
						(9)(384350.49;1575479.69) (10)(384345.93;1575480.70) (11)(384315.80;1575506.41) (12)(384312.07;1575524.32) (13)(384302.49;1575522.87) (14)(384288.39;1575496.78) (15)(384275.57;1575427.63) (16)(384247.01;1575429.02) (17)(384245.43;1575409.47) (18)(384270.12;1575403.61) (19)(384251.88;1575321.69) (20)(384332.42;1575295.35) (1)(384349.96;1575298.74)
Кадастр\Участок(Декларированный)	66:42:0501001:21	400	986	для огородничества	обл. Свердловская, г. Заречный, д. Курманка, ул. Толмачева, дом 112/1	(1)(384219.71;1575414.15) (2)(384227.61;1575426.05) (3)(384187.54;1575438.38) (4)(384185.39;1575431.09) (5)(384184.54;1575417.69) (6)(384199.88;1575412.63) (7)(384191.29;1575386.13) (1)(384219.71;1575414.15)
Кадастр\Участок(Уточненный)	66:42:0201003:19	1947[30.88]	1947	для индивидуального жилищного строительства	обл. Свердловская, г. Заречный, д. Курманка, ул. Садовая, дом 3	(1)(382514.74;1575396.72) (2)(382492.24;1575454.71) (3)(382463.41;1575444.13) (4)(382485.31;1575385.25) (1)(382514.74;1575396.72)
Кадастр\Участок(Уточненный)	66:42:0401008:102	87785[104]	87785	сенокосение	обл. Свердловская, г. Заречный, д. Боярка, Поле животноводов	(1)(384352.21;1575700.22) (2)(384458.67;1575995.81) (3)(384253.68;1575953.90) (4)(384270.67;1576209.86) (5)(384288.83;1576328.34) (6)(384202.89;1576258.04) (7)(384190.90;1575882.52) (8)(384109.04;1575773.61) (9)(384140.42;1575733.06) (10)(384195.92;1575690.02) (11)(384217.44;1575687.76) (12)(384259.34;1575695.69) (13)(384292.18;1575700.22) (14)(384310.30;1575707.01)

Тип объекта	КН	Площадь по док.	Площадь, m2	Вид разрешенного использования	Местоположение	Координаты
1	2	3	4	5	6	7
						(1)(384352.21;1575700.22)
Кадастр\Участок(Уточненный)	66:42:0201003:983	9278[169]	9278	под объекты инженерной инфраструктуры	Свердловская область, г. Заречный, в 75 м по направлению на восток от домовладения № 2А по ул. Толмачева в д. Курманка	(1)(382741.23;1575544.66) (2)(382733.21;1575562.73) (3)(382644.97;1575528.84) (4)(382642.64;1575527.94) (5)(382612.99;1575516.17) (6)(382427;1575457.43) (7)(382376.33;1575501.45) (8)(382350.11;1575501.52) (9)(382362.19;1575463.40) (10)(382378.86;1575463.41) (11)(382402.92;1575428.86) (12)(382653.61;1575509.58) (13)(382679.14;1575517.80) (1)(382741.23;1575544.66)
Кадастр\Участок(Уточненный)	66:42:0201003:100	1648[28]	1648	для ведения личного подсобного хозяйства (приусадебный земельный участок)	обл. Свердловская, г. Заречный, д. Курманка, ул. Садовая, дом 9	(1)(382599.68;1575431.31) (2)(382581.41;1575484.35) (3)(382553.57;1575474.84) (4)(382572.07;1575421.68) (1)(382599.68;1575431.31)
Кадастр\Участок(Декларированный)	66:42:0501001:47	963	958	для ведения личного подсобного хозяйства	обл. Свердловская, г. Заречный, д. Курманка, ул. Толмачева, дом 88	(1)(383839.81;1575422.96) (2)(383839.22;1575428.91) (3)(383837.88;1575431.14) (4)(383838.40;1575432.92) (5)(383835.72;1575433.52) (6)(383833.41;1575442.52) (7)(383838.32;1575460.67) (8)(383849.71;1575492.30) (9)(383829;1575486) (10)(383824;1575461) (11)(383829;1575459) (12)(383816;1575429) (1)(383839.81;1575422.96)
Кадастр\Участок(Уточненный)	66:42:0501001:40	654[16]	654	для садоводства	обл. Свердловская, г. Заречный, д. Курманка, ул. Толмачева, в 20 метрах на юг от ориентира дом 90	(1)(383849.78;1575421.10) (2)(383858.04;1575450.03) (3)(383858.33;1575453.75) (4)(383838.32;1575460.67) (5)(383833.41;1575442.52) (6)(383835.72;1575433.52) (7)(383838.40;1575432.92)

Тип объекта	КН	Площадь по док.	Площадь, m2	Вид разрешенного использования	Местоположение	Координаты
1	2	3	4	5	6	7
						(8)(383837.88;1575431.14) (9)(383839.22;1575428.91) (10)(383839.81;1575422.96) (1)(383849.78;1575421.10)
Кадастр\Участок(Уточненный)	66:42:0501001:91	1550[7.90]	1550	для ведения личного подсобного хозяйства	обл. Свердловская, г. Заречный, д. Курманка, ул. Толмачева, дом 85	(1)(383712.06;1575413.42) (2)(383730.24;1575445.72) (3)(383727.73;1575444.90) (4)(383727.10;1575446.79) (5)(383714;1575456) (6)(383715.70;1575458.60) (7)(383696.97;1575468.66) (8)(383687.68;1575455.47) (9)(383688.35;1575453.50) (10)(383687.68;1575450.03) (11)(383685.91;1575444.96) (12)(383680.63;1575429.78) (1)(383712.06;1575413.42)
Кадастр\Участок(Декларированный)	66:42:0501001:59	855	441	для ведения личного подсобного хозяйства	обл. Свердловская, г. Заречный, д. Курманка, ул. Толмачева, дом 87 а	(1)(383716.40;1575378.25) (2)(383719.48;1575385.35) (3)(383721.81;1575390.56) (4)(383728.04;1575405.14) (5)(383733;1575416.29) (6)(383741.51;1575435.87) (7)(383735.82;1575438.18) (8)(383733.98;1575434.22) (9)(383708.94;1575380.84) (1)(383716.40;1575378.25)
Кадастр\Участок(Декларированный)	66:42:0501001:35	700	1129	для огородничества	обл. Свердловская, г. Заречный, д. Курманка, ул. Толмачева, дом 100	(1)(384024;1575425) (2)(384033;1575457) (3)(384005.17;1575471.17) (4)(384001.17;1575457.20) (5)(383994.18;1575432.33) (1)(384024;1575425)
Кадастр\Участок(Декларированный)	66:42:0501001:32	164	143	для ведения личного подсобного хозяйства	обл. Свердловская, г. Заречный, д. Курманка, ул. Толмачева, за д. 110а	(1)(384185.39;1575431.09) (2)(384187.54;1575438.38) (3)(384167.95;1575443.29) (4)(384168.16;1575435.52) (1)(384185.39;1575431.09)
Кадастр\Участок(Уточненный)	66:42:0501001:37	1123[23]	1123	для ведения личного подсобного хозяйства	обл. Свердловская, г. Заречный, д. Курманка, ул. Толмачева, дом 96	(1)(383969.65;1575390.85) (2)(383977.56;1575420.72)

Тип объекта	КН	Площадь по док.	Площадь, m2	Вид разрешенного использования	Местоположение	Координаты
1	2	3	4	5	6	7
						(3)(383975.76;1575421.14) (4)(383986.51;1575461.99) (5)(383990.36;1575475.54) (6)(383978.03;1575478.82) (7)(383963.67;1575421.78) (8)(383959.17;1575406.91) (9)(383957.98;1575407.12) (10)(383955.44;1575396.01) (11)(383964.06;1575393.73) (12)(383963.96;1575392.04) (1)(383969.65;1575390.85)
Кадастр\Участок(Декларированный)	66:42:0501001:36	1100	1008	для ведения личного подсобного хозяйства	обл. Свердловская, г. Заречный, д. Курманка, ул. Толмачева, дом 98	(1)(383982;1575389) (2)(383994.18;1575432.33) (3)(384001.17;1575457.20) (4)(383986.51;1575461.99) (5)(383975.76;1575421.14) (6)(383977.56;1575420.72) (7)(383969.65;1575390.85) (8)(383976.61;1575390.14) (1)(383982;1575389)
Кадастр\Участок(Уточненный)	66:42:0501001:411	852[20]	852	Для ведения личного подсобного хозяйства (приусадебный земельный участок)	обл. Свердловская, г. Заречный, д. Курманка, ул. Толмачева, в 50 метрах на восток от ориентира дом 14	(1)(382705.52;1575419.78) (2)(382700.77;1575432.82) (3)(382692.58;1575430.09) (4)(382689.07;1575436.13) (5)(382684.45;1575446.32) (6)(382671.71;1575439.34) (7)(382673.15;1575435.36) (8)(382667.95;1575433.09) (9)(382668;1575432.60) (10)(382658.36;1575427.87) (11)(382665.28;1575413.75) (12)(382677.55;1575419.98) (13)(382679.98;1575420.65) (14)(382684.72;1575410.25) (15)(382697.29;1575417.04) (1)(382705.52;1575419.78)
Кадастр\Участок(Декларированный)	66:42:0501001:374	1000	857	Для ведения личного подсобного хозяйства (приусадебный земельный участок)	обл. Свердловская, г. Заречный, д. Курманка, ул. Толмачева, за домом №20	(1)(382802;1575408) (2)(382784.98;1575442.66) (3)(382802.83;1575449.90) (4)(382792.94;1575473.54)

Тип объекта	КН	Площадь по док.	Площадь, m2	Вид разрешенного использования	Местоположение	Координаты
1	2	3	4	5	6	7
						(5)(382771.89;1575464.91) (6)(382779.60;1575450.15) (7)(382794.31;1575418.47) (8)(382779.58;1575413.75) (9)(382784.83;1575399.99) (1)(382802;1575408)
Кадастр\Участок(Уточненный)	66:42:0501001:981	1441[27]	1440	для строительства ВЛ 0,4 кВ Быт-1 от ТП10/0,4 кВ № 6033	Свердловская область, г. Заречный, д. Курманка, участок находится примерно в 60 метрах по направлению на запад от жилого дома № 95 по ул. Толмачева	(1)(383859.92;1575292.15) (2)(383856.13;1575315.96) (3)(383811.20;1575322.73) (4)(383750.63;1575331.87) (5)(383692.74;1575369.10) (6)(383734.60;1575443.27) (7)(383730.24;1575445.72) (8)(383712.06;1575413.42) (9)(383686.13;1575367.36) (10)(383748.84;1575327.08) (11)(383753.48;1575325.44) (12)(383776.47;1575322.74) (13)(383807.58;1575318.25) (14)(383851.71;1575311.93) (15)(383854.98;1575291.37) (1)(383859.92;1575292.15)
Кадастр\Участок(Уточненный)	66:42:0501001:413	1009[22]	1009	Личное подсобное хозяйство	обл. Свердловская, г. Заречный, д. Курманка, ул. Толмачева, дом 18	(1)(382786.19;1575435.97) (2)(382779.60;1575450.15) (3)(382771.89;1575464.91) (4)(382742.45;1575445.39) (5)(382743.77;1575441.62) (6)(382745.96;1575435.36) (7)(382750.10;1575423.75) (1)(382786.19;1575435.97)
Кадастр\Участок(Уточненный)	66:42:0501001:365	1433[13]	1433	индивидуальное жилищное строительство	обл. Свердловская, г. Заречный, д. Курманка, ул. Проезжая, дом 11	(1)(383469.27;1575425.18) (2)(383472.69;1575473.64) (3)(383444.42;1575476.52) (4)(383439.39;1575427.11) (1)(383469.27;1575425.18)
Кадастр\Участок(Декларированный)	66:42:0501001:346	1731	1504	для ведения личного подсобного хозяйства	обл. Свердловская, г. Заречный, д. Курманка, ул. Толмачева, дом 86	(1)(383816;1575429) (2)(383829;1575459) (3)(383824;1575461) (4)(383804.06;1575469.59) (5)(383807.02;1575474.52)

Тип объекта	КН	Площадь по док.	Площадь, m2	Вид разрешенного использования	Местоположение	Координаты
1	2	3	4	5	6	7
						(6)(383794;1575480) (7)(383772;1575451) (1)(383816;1575429)
Кадастр\Участок(Уточненный)	66:42:0501001:368	880[21]	880	для ведения личного подсобного хозяйства (приусадебный земельный участок)	обл. Свердловская, г. Заречный, д. Курманка, ул. Толмачева, в 30 метрах на юг от ориентира дом 18	(1)(382757.10;1575390.32) (2)(382747.66;1575414.72) (3)(382740.07;1575435.33) (4)(382739.38;1575435.35) (5)(382734.61;1575433.46) (6)(382734.35;1575435.04) (7)(382732.60;1575434.32) (8)(382730.47;1575438.98) (9)(382727.29;1575437.74) (10)(382727.84;1575436.14) (11)(382725.71;1575434.83) (12)(382729.11;1575428.05) (13)(382718.75;1575423.20) (14)(382724.06;1575411.40) (15)(382726.53;1575411.88) (16)(382727.73;1575409.05) (17)(382733.80;1575410.88) (18)(382743.13;1575385.29) (1)(382757.10;1575390.32)
Кадастр\Участок(Уточненный)	66:42:0501001:366	475[15.25]	475	для ведения огородничества	обл. Свердловская, г. Заречный, д. Курманка, ул. Толмачева, дом 43/2	(1)(383160.96;1575435.20) (2)(383157.12;1575453.71) (3)(383136.85;1575449.68) (4)(383142.94;1575422.82) (1)(383160.96;1575435.20)
Кадастр\Участок(Уточненный)	66:42:0501001:1102	803[9.92]	803	приусадебный участок личного подсобного хозяйства	Свердловская область, г. Заречный, д. Курманка, ул. Вайнера, дом № 11 А	(1)(383299.25;1575424.56) (2)(383299.12;1575426.21) (3)(383296.80;1575465.68) (4)(383307.87;1575466.61) (5)(383309.10;1575469.10) (6)(383309.26;1575478.51) (7)(383282.08;1575471.46) (8)(383286.69;1575424.14) (9)(383286.70;1575422.71) (1)(383299.25;1575424.56)
Кадастр\Участок(Уточненный)	66:42:0501001:1081	1106[12]	1106	индивидуальное жилищное строительство	Свердловская область, г. Заречный, д. Курманка, ул. Славянская, з/у № 2	(1)(383572.83;1575403.90) (2)(383583.19;1575422.31) (3)(383541.48;1575447.07)

Тип объекта	КН	Площадь по док.	Площадь, m2	Вид разрешенного использования	Местоположение	Координаты
1	2	3	4	5	6	7
						(4)(383533.75;1575433.33) (5)(383532.69;1575418.43) (6)(383549.03;1575417.27) (1)(383572.83;1575403.90)
Кадастр\Участок(Декларированный)	66:42:0501001:133	1500	1161	для ведения личного подсобного хозяйства	обл. Свердловская, г. Заречный, д. Курманка, ул. Толмачева, дом 49	(1)(383243.81;1575561.89) (2)(383227.67;1575593.51) (3)(383221.99;1575603.55) (4)(383187;1575584) (5)(383203.62;1575562.74) (6)(383233.69;1575574.07) (7)(383240;1575560.45) (1)(383243.81;1575561.89)
Кадастр\Участок(Декларированный)	66:42:0501001:132	1100	1615	для ведения личного подсобного хозяйства	обл. Свердловская, г. Заречный, д. Курманка, ул. Вайнера, дом 2	(1)(383252.64;1575533.50) (2)(383243.81;1575561.89) (3)(383240;1575560.45) (4)(383213.22;1575550.57) (5)(383178.10;1575532.93) (6)(383185;1575520) (1)(383252.64;1575533.50) (7)(383214.30;1575527.79) (8)(383214.35;1575528.08) (9)(383214.06;1575528.14) (10)(383214;1575527.85) (8)(383214.30;1575527.79)
Кадастр\Участок(Уточненный)	66:42:0501001:1051	424[7]	424	для садово-огороднического хозяйства	Свердловская область, г. Заречный, д. Курманка, ул. Вайнера, з. д. №	(1)(383309.82;1575428.84) (2)(383308.35;1575457.30) (3)(383307.87;1575466.61) (4)(383296.80;1575465.68) (5)(383299.12;1575426.21) (1)(383309.82;1575428.84)
Кадастр\Участок(Уточненный)	66:42:0501001:1049	5866[27]	5866	для строительства объекта инженерной инфраструктуры (газопровод высокого и низкого давления)	Свердловская область, г. Заречный, д. Курманка	(1)(383340.20;1575539) (2)(383343.49;1575552.56) (3)(383338.90;1575551.39) (4)(383336.89;1575542.41) (5)(383274.68;1575532.11) (6)(383253.17;1575526.88) (7)(383209.64;1575511.88) (8)(383164.41;1575507.15) (9)(383163.16;1575513.82) (10)(383138.22;1575509.81)

Тип объекта	КН	Площадь по док.	Площадь, m2	Вид разрешенного использования	Местоположение	Координаты
1	2	3	4	5	6	7
						(11) (383139.10;1575504.02) (12) (383116.39;1575499.87) (13) (383117.96;1575501.65) (14) (383122.36;1575515.17) (15) (383108.72;1575519.57) (16) (383104.04;1575522.20) (17) (383143.63;1575555.75) (18) (383141.17;1575558.85) (19) (383101.55;1575524.69) (20) (383089.08;1575515.61) (21) (383048.24;1575493.41) (22) (383039.02;1575488.69) (23) (382962.73;1575457.47) (24) (382961.12;1575455.64) (25) (382930.11;1575444.37) (26) (382929.58;1575445.78) (27) (382745.81;1575383.58) (28) (382746.98;1575380.33) (29) (382727.75;1575372.92) (30) (382729.13;1575369.17) (31) (382752.07;1575378) (32) (382750.93;1575381.17) (33) (382928.14;1575441.39) (34) (382928.99;1575439.61) (35) (382964.25;1575452.35) (36) (382963.79;1575453.92) (37) (383040.79;1575484.98) (38) (383050.05;1575489.77) (39) (383091.31;1575512.27) (40) (383101.39;1575519.47) (41) (383107.92;1575515.79) (42) (383104.50;1575506.04) (43) (383111.14;1575503.52) (44) (383112.25;1575499.09) (45) (383096.57;1575496.14) (46) (383091.48;1575492.21) (47) (383074.51;1575489.26) (48) (382890.03;1575418.22) (49) (382847.09;1575407.07) (50) (382819.69;1575398.52) (51) (382800.52;1575392.15)

Тип объекта	КН	Площадь по док.	Площадь, m2	Вид разрешенного использования	Местоположение	Координаты
1	2	3	4	5	6	7
						(52)(382801.24;1575389.46) (53)(382774.72;1575383.78) (54)(382758.64;1575378.43) (55)(382728.18;1575364.05) (56)(382669.68;1575341.63) (57)(382596.93;1575314.45) (58)(382595.39;1575311.25) (59)(382485.10;1575272.62) (60)(382430.36;1575287.46) (61)(382428.89;1575283.71) (62)(382485.25;1575268.43) (63)(382598.28;1575308.02) (64)(382599.82;1575311.23) (65)(382671.18;1575337.92) (66)(382676.26;1575339.92) (67)(382695.64;1575347.55) (68)(382711.78;1575355.80) (69)(382721.94;1575359.86) (70)(382729.72;1575360.97) (71)(382760.15;1575375.15) (72)(382775.51;1575379.81) (73)(382805.58;1575386.50) (74)(382804.92;1575389.36) (75)(382820.61;1575394.58) (76)(382848.08;1575403.17) (77)(382891.38;1575414.45) (78)(383075.58;1575485.38) (79)(383093.14;1575488.44) (80)(383098.23;1575492.37) (81)(383117.95;1575496.41) (82)(383143.53;1575500.86) (83)(383142.74;1575506.49) (84)(383159.92;1575509.25) (85)(383161.15;1575502.80) (86)(383163.53;1575503.05) (87)(383210.54;1575507.98) (88)(383253.85;1575523.07) (89)(383274.99;1575528.46) (1)(383340.20;1575539)
Кадастр\Участок(Уточненный)	66:42:0501001:1079	1220[12]	1220	индивидуальное жилищное	Свердловская область, г. Заречный, д. Курманка, участок №10	(1)(383533.75;1575433.33) (2)(383541.48;1575447.07)

Тип объекта	КН	Площадь по док.	Площадь, m2	Вид разрешенного использования	Местоположение	Координаты
1	2	3	4	5	6	7
				строительство		(3)(383525.34;1575456.66) (4)(383492.53;1575470.48) (5)(383490.12;1575436.41) (1)(383533.75;1575433.33)
Кадастр\Участок(Уточненный)	66:42:0501001:1052	58[13]	58	под объекты энергетики (опоры ВЛ-10 кВ ф.Лесной)	Свердловская область, городской округ Заречный, д. Курманка	(1)(383197.75;1575402.01) (2)(383196.87;1575406.93) (3)(383196.23;1575410.50) (4)(383195.95;1575410.45) (5)(383196.58;1575406.86) (6)(383197.46;1575401.95) (1)(383197.75;1575402.01) (7)(383214.30;1575527.79) (8)(383214.35;1575528.08) (9)(383214.06;1575528.14) (10)(383214;1575527.85) (8)(383214.30;1575527.79) (11)(383234.83;1575613.70) (12)(383234.62;1575613.93) (13)(383229.58;1575609.38) (14)(383229.77;1575609.16) (13)(383234.83;1575613.70) (15)(383513.01;1575334.12) (16)(383512.84;1575334.36) (17)(383512.59;1575334.19) (18)(383512.76;1575333.95) (18)(383513.01;1575334.12) (19)(383569.19;1575365.53) (20)(383569.02;1575365.77) (21)(383568.77;1575365.60) (22)(383568.94;1575365.36) (23)(383569.19;1575365.53) (23)(383674.85;1575405.98) (24)(383672.71;1575409.96) (25)(383672.55;1575409.64) (26)(383674.60;1575405.85) (28)(383674.85;1575405.98) (27)(383756.83;1575138.97) (28)(383755.91;1575142.36) (29)(383755.67;1575142.30) (30)(383756.60;1575138.91) (33)(383756.83;1575138.97)

Тип объекта	КН	Площадь по док.	Площадь, m2	Вид разрешенного использования	Местоположение	Координаты
1	2	3	4	5	6	7
						(31) (382535.69;1575219.24) (32) (382535.60;1575219.54) (33) (382535.30;1575219.45) (34) (382535.39;1575219.16) (38) (382535.69;1575219.24) (35) (382721.16;1575282.37) (36) (382721.01;1575282.64) (37) (382720.74;1575282.50) (38) (382720.88;1575282.23) (43) (382721.16;1575282.37) (39) (383695.81;1575342.56) (40) (383695.74;1575342.86) (41) (383695.44;1575342.79) (42) (383695.51;1575342.50) (48) (383695.81;1575342.56) (43) (383147.85;1575394.21) (44) (383147.76;1575394.50) (45) (383147.47;1575394.42) (46) (383147.55;1575394.13) (53) (383147.85;1575394.21) (47) (383209.26;1575464.99) (48) (383209.31;1575465.28) (49) (383209.02;1575465.34) (50) (383208.96;1575465.05) (58) (383209.26;1575464.99) (51) (383051.31;1575370.87) (52) (383051.22;1575371.16) (53) (383050.93;1575371.08) (54) (383051.01;1575370.79) (63) (383051.31;1575370.87) (55) (383239.27;1575602.30) (56) (383233.74;1575609.11) (57) (383232.76;1575610.33) (58) (383231.20;1575609.07) (59) (383231.87;1575608.23) (60) (383237.71;1575601.04) (68) (383239.27;1575602.30) (61) (383460.79;1575304.91) (62) (383460.62;1575305.15) (63) (383460.37;1575304.98) (64) (383460.54;1575304.74)

Тип объекта	КН	Площадь по док.	Площадь, m2	Вид разрешенного использования	Местоположение	Координаты
1	2	3	4	5	6	7
						(75)(383460.79;1575304.91) (65)(384142.97;1575687.63) (66)(384142.80;1575687.87) (67)(384142.55;1575687.70) (68)(384142.72;1575687.46) (80)(384142.97;1575687.63) (69)(383617.52;1575392.59) (70)(383617.35;1575392.83) (71)(383617.10;1575392.66) (72)(383617.27;1575392.42) (85)(383617.52;1575392.59) (73)(383829.14;1575511.34) (74)(383828.97;1575511.58) (75)(383828.72;1575511.41) (76)(383828.89;1575511.17) (90)(383829.14;1575511.34) (77)(383987.32;1575600.24) (78)(383987.15;1575600.48) (79)(383986.90;1575600.31) (80)(383987.07;1575600.07) (95)(383987.32;1575600.24) (81)(384089.97;1575657.89) (82)(384089.80;1575658.13) (83)(384089.55;1575657.96) (84)(384089.72;1575657.72) (100)(384089.97;1575657.89) (85)(383099.29;1575382.48) (86)(383099.20;1575382.77) (87)(383098.91;1575382.69) (88)(383098.99;1575382.40) (105)(383099.29;1575382.48) (89)(383224.83;1575561.13) (90)(383224.86;1575561.43) (91)(383224.57;1575561.46) (92)(383224.53;1575561.17) (110)(383224.83;1575561.13) (93)(384038.45;1575628.78) (94)(384038.32;1575629.05) (95)(384038.05;1575628.90) (96)(384038.20;1575628.64) (115)(384038.45;1575628.78)

Тип объекта	КН	Площадь по док.	Площадь, m2	Вид разрешенного использования	Местоположение	Координаты
1	2	3	4	5	6	7
						(97)(382813.35;1575313.32) (98)(382813.26;1575313.61) (99)(382812.97;1575313.53) (100)(382813.05;1575313.24) (120)(382813.35;1575313.32) (101)(382486.01;1575206.33) (102)(382487.24;1575209.92) (103)(382486.96;1575210.02) (104)(382485.73;1575206.44) (125)(382486.01;1575206.33) (105)(382583.20;1575231.53) (106)(382583.11;1575231.83) (107)(382582.81;1575231.74) (108)(382582.90;1575231.45) (130)(382583.20;1575231.53) (109)(383407.36;1575275.62) (110)(383407.19;1575275.86) (111)(383406.94;1575275.69) (112)(383407.11;1575275.45) (135)(383407.36;1575275.62) (113)(383727.95;1575454.45) (114)(383728.13;1575454.69) (115)(383721.82;1575459.23) (116)(383721.64;1575458.99) (140)(383727.95;1575454.45) (117)(382348.03;1575271.93) (118)(382348.12;1575272.06) (119)(382348.03;1575272.21) (120)(382345.32;1575273.40) (121)(382345.06;1575273.52) (122)(382344.94;1575273.52) (123)(382344.86;1575273.43) (124)(382343.68;1575270.65) (125)(382343.71;1575270.49) (126)(382343.87;1575270.46) (127)(382345.01;1575270.86) (145)(382348.03;1575271.93) (128)(382675.10;1575262.66) (129)(382674.95;1575262.93) (130)(382674.68;1575262.79) (131)(382674.82;1575262.52)

Тип объекта	КН	Площадь по док.	Площадь, m2	Вид разрешенного использования	Местоположение	Координаты
1	2	3	4	5	6	7
						(157)(382675.10;1575262.66) (132)(382910.88;1575336.90) (133)(382910.79;1575337.19) (134)(382910.50;1575337.11) (135)(382910.58;1575336.82) (162)(382910.88;1575336.90) (136)(382955.78;1575347.77) (137)(382955.69;1575348.06) (138)(382955.40;1575347.98) (139)(382955.48;1575347.69) (167)(382955.78;1575347.77) (140)(383777.15;1575482.16) (141)(383776.98;1575482.40) (142)(383776.73;1575482.23) (143)(383776.90;1575481.99) (172)(383777.15;1575482.16) (144)(382631.77;1575244.09) (145)(382631;1575248.72) (146)(382630.72;1575248.68) (147)(382631.48;1575244.03) (177)(382631.77;1575244.09) (148)(383000.61;1575358.59) (149)(383000.52;1575358.88) (150)(383000.23;1575358.80) (151)(383000.31;1575358.51) (182)(383000.61;1575358.59) (152)(383735.72;1575447.49) (153)(383735.11;1575449.40) (154)(383727.10;1575446.79) (155)(383727.73;1575444.90) (156)(383730.24;1575445.72) (187)(383735.72;1575447.49) (157)(382861.23;1575324.90) (158)(382861.14;1575325.19) (159)(382860.85;1575325.11) (160)(382860.93;1575324.82) (193)(382861.23;1575324.90)
Кадастр\Участок(Уточненный)	66:42:0501001:337	321[6.20]	321	для эксплуатации магазина	обл. Свердловская, г. Заречный, д. Курманка, ул. Юбилейная, дом № 10	(1)(382871.58;1575541.51) (2)(382869.89;1575545.21) (3)(382862.72;1575560.93) (4)(382848.64;1575554.76)

Тип объекта	КН	Площадь по док.	Площадь, m2	Вид разрешенного использования	Местоположение	Координаты
1	2	3	4	5	6	7
						(5)(382856.58;1575539.43) (6)(382858.73;1575535.29) (1)(382871.58;1575541.51)
Кадастр\Участок(Декларированный)	66:42:0501001:259	610	1030	для огородничества	обл. Свердловская, г. Заречный, д. Курманка, дом за ДК	(1)(382263.54;1575408.76) (2)(382263.86;1575459.14) (3)(382244.24;1575459.67) (4)(382244.74;1575403.51) (5)(382256.25;1575406.03) (1)(382263.54;1575408.76)
Кадастр\Участок(Декларированный)	66:42:0501001:258	300	1068	для огородничества	обл. Свердловская, г. Заречный, д. Курманка, дом за ДК	(1)(382287.48;1575421.37) (2)(382287.88;1575458.74) (3)(382263.86;1575459.14) (4)(382263.54;1575408.76) (5)(382273.33;1575412.43) (1)(382287.48;1575421.37)
Кадастр\Участок(Декларированный)	66:42:0501001:261	630	1215	для огородничества	обл. Свердловская, г. Заречный, д. Курманка, дом за ДК	(1)(382228.09;1575390.68) (2)(382228.47;1575459.53) (3)(382210.93;1575459.53) (4)(382210.61;1575389.77) (5)(382215.28;1575389.88) (1)(382228.09;1575390.68)
Кадастр\Участок(Декларированный)	66:42:0501001:260	610	1074	для огородничества	обл. Свердловская, г. Заречный, д. Курманка, дом за ДК	(1)(382241.39;1575391.60) (2)(382241.57;1575402.82) (3)(382244.74;1575403.51) (4)(382244.24;1575459.67) (5)(382228.47;1575459.53) (6)(382228.09;1575390.68) (1)(382241.39;1575391.60)
Кадастр\Участок(Декларированный)	66:42:0501001:255	1080	625	для огородничества	обл. Свердловская, г. Заречный, д. Курманка, дом за ДК	(1)(382336.05;1575424.34) (2)(382336.05;1575458.20) (3)(382317.23;1575458.34) (4)(382317.90;1575424.57) (1)(382336.05;1575424.34)
Кадастр\Участок(Уточненный)	66:42:0501001:92	1300[25.24]	1300	для ведения личного подсобного хозяйства	обл. Свердловская, г. Заречный, д. Курманка, ул. Толмачева, дом 83	(1)(383656.11;1575428.72) (2)(383678.08;1575466.75) (3)(383680.86;1575469.66) (4)(383678.21;1575471.61) (5)(383684.20;1575479.79) (6)(383680.73;1575482.27) (7)(383664.04;1575492.87)

Тип объекта	КН	Площадь по док.	Площадь, m2	Вид разрешенного использования	Местоположение	Координаты
1	2	3	4	5	6	7
						(8)(383640.82;1575442.18) (9)(383636.86;1575440.95) (1)(383656.11;1575428.72)
Кадастр\Участок(Декларированный)	66:42:0501001:257	1000	598	для огородничества	обл. Свердловская, г. Заречный, д. Курманка, дом за ДК	(1)(382303.90;1575422.03) (2)(382303.76;1575458.74) (3)(382287.88;1575458.74) (4)(382287.48;1575421.37) (1)(382303.90;1575422.03)
Кадастр\Участок(Декларированный)	66:42:0501001:256	600	491	для огородничества	обл. Свердловская, г. Заречный, д. Курманка, дом за ДК	(1)(382317.90;1575424.57) (2)(382317.23;1575458.34) (3)(382303.76;1575458.74) (4)(382303.90;1575422.03) (5)(382310.70;1575422.31) (1)(382317.90;1575424.57)
Кадастр\Участок(Декларированный)	66:42:0501001:309	2000	3256	Личное подсобное хозяйство	обл. Свердловская, г. Заречный, д. Курманка, ул. Толмачева, дом 35	(1)(383035.41;1575370.02) (2)(383028.11;1575401.23) (3)(383025.77;1575409.47) (4)(383023.36;1575428.34) (5)(383015.72;1575454.97) (6)(382988;1575445) (7)(382996;1575422) (8)(382981;1575415) (9)(382990.42;1575363.75) (1)(383035.41;1575370.02)
Кадастр\Участок(Декларированный)	66:42:0501001:308	1200	2295	Личное подсобное хозяйство	обл. Свердловская, г. Заречный, д. Курманка, ул. Толмачева, дом 33	(1)(382993.61;1575346.39) (2)(382990.42;1575363.75) (3)(382981;1575415) (4)(382973;1575440) (5)(382965.75;1575437.78) (6)(382965.29;1575440.77) (7)(382950;1575434) (8)(382965;1575369) (9)(382972.29;1575345.11) (1)(382993.61;1575346.39)
Кадастр\Участок(Уточненный)	66:42:0501001:324	1650[8]	1650	Личное подсобное хозяйство	обл. Свердловская, г. Заречный, д. Курманка, ул. Толмачева, дом 92	(1)(383920.12;1575400.96) (2)(383925.21;1575418.33) (3)(383932.65;1575435.36) (4)(383935.45;1575444.93) (5)(383890.81;1575447.63) (6)(383883.34;1575413.42)

Тип объекта	КН	Площадь по док.	Площадь, m2	Вид разрешенного использования	Местоположение	Координаты
1	2	3	4	5	6	7
						(7)(383903.82;1575409.76) (8)(383902.83;1575405.12) (1)(383920.12;1575400.96)
Кадастр\Участок(Декларированный)	66:42:0501001:323	1200	1252	Личное подсобное хозяйство	обл. Свердловская, г. Заречный, д. Курманка, ул. Толмачева, дом 90	(1)(383883.34;1575413.42) (2)(383890.81;1575447.63) (3)(383860.17;1575459.06) (4)(383858.33;1575453.75) (5)(383858.04;1575450.03) (6)(383849.78;1575421.10) (7)(383871.97;1575416.62) (8)(383871.76;1575412.78) (1)(383883.34;1575413.42)
Кадастр\Участок(Декларированный)	66:42:0501001:263	1040	597	для огородничества	обл. Свердловская, г. Заречный, д. Курманка, дом за ДК	(1)(382195;1575389.41) (2)(382194.95;1575459.92) (3)(382186.50;1575460.31) (4)(382186.59;1575389.21) (1)(382195;1575389.41)
Кадастр\Участок(Декларированный)	66:42:0501001:262	1470	1108	для огородничества	обл. Свердловская, г. Заречный, д. Курманка, дом за ДК	(1)(382210.61;1575389.77) (2)(382210.93;1575459.53) (3)(382194.95;1575459.92) (4)(382195;1575389.41) (5)(382198.07;1575389.48) (1)(382210.61;1575389.77)
Кадастр\Участок(Декларированный)	66:42:0501001:307	2299	2101	Личное подсобное хозяйство	обл. Свердловская, г. Заречный, д. Курманка, ул. Толмачева, дом 20	(1)(382840;1575419) (2)(382835.38;1575428.74) (3)(382833.58;1575427.74) (4)(382831.38;1575431.34) (5)(382833.98;1575432.74) (6)(382814;1575473) (7)(382810.31;1575481.38) (8)(382792.94;1575473.54) (9)(382802.83;1575449.90) (10)(382784.98;1575442.66) (11)(382802;1575408) (1)(382840;1575419)
Кадастр\Участок(Декларированный)	66:42:0501001:276	2000	2953	для ведения личного подсобного хозяйства	обл. Свердловская, г. Заречный, д. Курманка, ул. Толмачева, дом 94	(1)(383955.44;1575396.01) (2)(383957.98;1575407.12) (3)(383959.17;1575406.91) (4)(383963.67;1575421.78) (5)(383978.03;1575478.82)

Тип объекта	КН	Площадь по док.	Площадь, m2	Вид разрешенного использования	Местоположение	Координаты
1	2	3	4	5	6	7
						(6)(383942;1575484) (7)(383937.86;1575459.31) (8)(383935.45;1575444.93) (9)(383932.65;1575435.36) (10)(383925.21;1575418.33) (11)(383920.12;1575400.96) (12)(383933.26;1575398.47) (13)(383933.90;1575401.04) (1)(383955.44;1575396.01)
Кадастр\Участок(Декларированный)	66:42:0501001:110	300	303	для огородничества	обл. Свердловская, г. Заречный, д. Курманка	(1)(384273.57;1575454.16) (2)(384275.33;1575474.77) (3)(384260.42;1575476.08) (4)(384259.54;1575455.04) (1)(384273.57;1575454.16)
Кадастр\Участок(Декларированный)	66:42:0501001:108	400	962	для ведения личного подсобного хозяйства	обл. Свердловская, г. Заречный, д. Курманка, ул. Толмачева, за д. 81/3	(1)(383640.82;1575442.18) (2)(383664.04;1575492.87) (3)(383653.14;1575506.49) (4)(383651;1575502) (5)(383629;1575460) (6)(383636.86;1575440.95) (1)(383640.82;1575442.18)
Кадастр\Участок(Декларированный)	66:42:0501001:114	1500	2337	для ведения личного подсобного хозяйства	обл. Свердловская, г. Заречный, д. Курманка, ул. Толмачева, дом № 78	(1)(383707.33;1575496.54) (2)(383715.43;1575509.17) (3)(383714.09;1575510.06) (4)(383730.81;1575535.90) (5)(383720;1575542) (6)(383691.74;1575554.32) (7)(383681;1575559) (8)(383661;1575525) (1)(383707.33;1575496.54)
Кадастр\Участок(Декларированный)	66:42:0501001:113	1500	1455	для огородничества	обл. Свердловская, г. Заречный, д. Курманка, ул. Толмачева, за д. 76	(1)(383720;1575542) (2)(383738;1575574) (3)(383743.15;1575581.93) (4)(383717.68;1575597.79) (5)(383691.74;1575554.32) (1)(383720;1575542)
Кадастр\Участок(Декларированный)	66:42:0501001:105	1500	1878	для ведения личного подсобного хозяйства	обл. Свердловская, г. Заречный, д. Курманка, ул. Толмачева, дом 55	(1)(383420;1575579) (2)(383432.13;1575615.78) (3)(383441.59;1575635.15) (4)(383425.29;1575648.36)

Тип объекта	КН	Площадь по док.	Площадь, м2	Вид разрешенного использования	Местоположение	Координаты
1	2	3	4	5	6	7
						(5)(383416.75;1575652.66) (6)(383396.95;1575603.91) (7)(383391.62;1575590.69) (1)(383420;1575579)
Кадастр\Участок(Декларированный)	66:42:0501001:104	2100	1470	для индивид-го строительства и личного подсобного хоз-ва	обл. Свердловская, г. Заречный, д. Курманка, ул. Толмачева, дом 59	(1)(383438.38;1575560.26) (2)(383445;1575583) (3)(383458;1575625) (4)(383441.59;1575635.15) (5)(383432.13;1575615.78) (6)(383420;1575579) (7)(383424.15;1575577.61) (8)(383420.34;1575568.24) (1)(383438.38;1575560.26)
Кадастр\Участок(Уточненный)	66:42:0501001:107	1416[13.17]	1416	для ведения личного подсобного хозяйства	обл. Свердловская, г. Заречный, д. Курманка, ул. Проезжая, дом 3	(1)(383392.62;1575502.57) (2)(383401.34;1575542.41) (3)(383369.30;1575554.17) (4)(383361.48;1575535.11) (5)(383361.02;1575532.54) (6)(383368.08;1575530.22) (7)(383367.55;1575528.45) (8)(383367.68;1575505.09) (9)(383376.45;1575503.92) (1)(383392.62;1575502.57)
Кадастр\Участок(Декларированный)	66:42:0501001:106	1800	1849	для ведения личного подсобного хозяйства	обл. Свердловская, г. Заречный, д. Курманка, ул. Проезжая, дом 1	(1)(383410.27;1575539.79) (2)(383420.34;1575568.24) (3)(383424.15;1575577.61) (4)(383420;1575579) (5)(383391.62;1575590.69) (6)(383396.95;1575603.91) (7)(383390.64;1575605.96) (8)(383369.30;1575554.17) (9)(383401.34;1575542.41) (1)(383410.27;1575539.79)
Кадастр\Участок(Декларированный)	66:42:0501001:120	770	761	для ведения огородничества	обл. Свердловская, г. Заречный, д. Курманка, ул. Толмачева, дом 64 а	(1)(383495.82;1575666.93) (2)(383501;1575676) (3)(383495.13;1575693.59) (4)(383496.07;1575707.80) (5)(383481.01;1575703.71) (6)(383467.87;1575682.43) (1)(383495.82;1575666.93)

Тип объекта	КН	Площадь по док.	Площадь, m2	Вид разрешенного использования	Местоположение	Координаты
1	2	3	4	5	6	7
Кадастр\Участок(Декларированный)	66:42:0501001:119	1000	1016	для ведения личного подсобного хозяйства	обл. Свердловская, г. Заречный, д. Курманка, ул. Толмачева, дом 64а	(1)(383478.55;1575638.17) (2)(383481;1575641) (3)(383495.82;1575666.93) (4)(383467.87;1575682.43) (5)(383463.37;1575674.70) (6)(383460.64;1575670.44) (7)(383460.19;1575668.72) (8)(383453.21;1575656) (1)(383478.55;1575638.17)
Кадастр\Участок(Декларированный)	66:42:0501001:123	600	905	для огородничества	обл. Свердловская, г. Заречный, д. Курманка, ул. Толмачева, за д. 76	(1)(383674.73;1575563.07) (2)(383707.52;1575618.44) (3)(383692.70;1575621.82) (4)(383662.42;1575571.68) (1)(383674.73;1575563.07)
Кадастр\Участок(Декларированный)	66:42:0501001:121	900	1235	садово-огородное хозяйство	обл. Свердловская, г. Заречный, д. Курманка, ул. Толмачева, д. 70-72	(1)(383597.49;1575631.86) (2)(383611.27;1575653.42) (3)(383615.77;1575678.74) (4)(383588.97;1575686.91) (5)(383578.26;1575660.83) (1)(383597.49;1575631.86)
Кадастр\Участок(Декларированный)	66:42:0501001:116	1500	1784	для ведения личного подсобного хозяйства	обл. Свердловская, г. Заречный, д. Курманка, ул. Толмачева, дом 76	(1)(383661;1575525) (2)(383681;1575559) (3)(383674.73;1575563.07) (4)(383662.42;1575571.68) (5)(383647.92;1575580.41) (6)(383644;1575583) (7)(383623;1575548) (1)(383661;1575525)
Кадастр\Участок(Декларированный)	66:42:0501001:115	1200	1251	для огородничества	обл. Свердловская, г. Заречный, д. Курманка, ул. Толмачева, за д. 78 и 80	(1)(383691.74;1575554.32) (2)(383717.68;1575597.79) (3)(383723.99;1575609.16) (4)(383715.34;1575616.26) (5)(383707.52;1575618.44) (6)(383674.73;1575563.07) (7)(383681;1575559) (1)(383691.74;1575554.32)
Кадастр\Участок(Уточненный)	66:42:0501001:118	1395[13.07]	1395	для ведения личного подсобного хозяйства	обл. Свердловская, г. Заречный, д. Курманка, ул. Толмачева, дом 68	(1)(383523.61;1575614.11) (2)(383534.44;1575633.22) (3)(383551.11;1575670.79) (4)(383537.08;1575676.73)

Тип объекта	КН	Площадь по док.	Площадь, m2	Вид разрешенного использования	Местоположение	Координаты
1	2	3	4	5	6	7
						(5)(383531.72;1575673.11) (6)(383525.54;1575663.31) (7)(383514.77;1575646.80) (8)(383501.24;1575623.31) (9)(383514.42;1575615.67) (10)(383516.05;1575618.22) (1)(383523.61;1575614.11)
Кадастр\Участок(Декларированный)	66:42:0501001:117	800	1174	Для ведения огородничества (индивидуальное огородничество)	обл. Свердловская, г. Заречный, д. Курманка, ул. Толмачева, дом 66	(1)(383501.24;1575623.31) (2)(383514.77;1575646.80) (3)(383525.54;1575663.31) (4)(383531.72;1575673.11) (5)(383495.82;1575666.93) (6)(383481;1575641) (1)(383501.24;1575623.31)
Кадастр\Участок(Декларированный)	66:42:0501001:124	600	948	для ведения личного подсобного хозяйства	обл. Свердловская, г. Заречный, д. Курманка, ул. Толмачева, за д. 76	(1)(383662.42;1575571.68) (2)(383692.70;1575621.82) (3)(383675.17;1575625.82) (4)(383647.92;1575580.41) (1)(383662.42;1575571.68)
Кадастр\Участок(Декларированный)	66:42:0501001:46	1000	221	для огородничества	обл. Свердловская, г. Заречный, д. Курманка, ул. Толмачева, дом 98/1	(1)(384001.17;1575457.20) (2)(384005.17;1575471.17) (3)(383990.36;1575475.54) (4)(383986.51;1575461.99) (1)(384001.17;1575457.20)
Кадастр\Участок(Декларированный)	66:42:0501001:45	730	500	для огородничества	обл. Свердловская, г. Заречный, д. Курманка, ул. Толмачева, дом 86/3	(1)(383849.71;1575492.30) (2)(383853.82;1575506.43) (3)(383828.83;1575509.09) (4)(383822.21;1575490.30) (5)(383829;1575486) (1)(383849.71;1575492.30)
Кадастр\Участок(Декларированный)	66:42:0501001:93	1500	1064	для ведения личного подсобного хозяйства	обл. Свердловская, г. Заречный, д. Курманка, ул. Толмачева, дом 81	(1)(383629;1575460) (2)(383651;1575502) (3)(383635;1575517) (4)(383610;1575467) (1)(383629;1575460)
Кадастр\Участок(Уточненный)	66:42:0501001:87	1800[30]	1800	для ведения личного подсобного хозяйства	обл. Свердловская, г. Заречный, д. Курманка, ул. Проезжая, в 25 метрах на восток от ориентира дом 7	(1)(383429.61;1575473.76) (2)(383431.42;1575491.51) (3)(383415.19;1575493.84) (4)(383375.26;1575498.74) (5)(383369.25;1575498.86)

Тип объекта	КН	Площадь по док.	Площадь, m2	Вид разрешенного использования	Местоположение	Координаты
1	2	3	4	5	6	7
						(6)(383368.93;1575488.49) (7)(383364.40;1575488.76) (8)(383363.28;1575467.92) (9)(383369.64;1575467.17) (10)(383389.38;1575465.50) (11)(383411.17;1575463.72) (12)(383412.72;1575475.14) (1)(383429.61;1575473.76)
Кадастр\Участок(Декларированный)	66:42:0501001:42	730	442	для огородничества	обл. Свердловская, г. Заречный, д. Курманка, ул. Толмачева, дом 86/2	(1)(383822.21;1575490.30) (2)(383828.83;1575509.09) (3)(383809;1575518) (4)(383801.59;1575499.23) (5)(383817.66;1575492.27) (1)(383822.21;1575490.30)
Кадастр\Участок(Декларированный)	66:42:0501001:41	500	445	для огородничества	обл. Свердловская, г. Заречный, д. Курманка, ул. Толмачева, дом 86/1	(1)(383824;1575461) (2)(383829;1575486) (3)(383822.21;1575490.30) (4)(383817.66;1575492.27) (5)(383807.02;1575474.52) (6)(383804.06;1575469.59) (1)(383824;1575461)
Кадастр\Участок(Уточненный)	66:42:0501001:44	1270[24.90]	1270	для ведения личного подсобного хозяйства	обл. Свердловская, г. Заречный, д. Курманка, ул. Толмачева, дом 82	(1)(383753.04;1575463.58) (2)(383789.08;1575528.87) (3)(383774.48;1575535.96) (4)(383749.64;1575498.80) (5)(383753.61;1575496.29) (6)(383739.08;1575472.56) (1)(383753.04;1575463.58)
Кадастр\Участок(Декларированный)	66:42:0501001:43	1700	1914	для ведения личного подсобного хозяйства	обл. Свердловская, г. Заречный, д. Курманка, ул. Толмачева, дом № 84	(1)(383772;1575451) (2)(383794;1575480) (3)(383801.59;1575499.23) (4)(383809;1575518) (5)(383789.08;1575528.87) (6)(383753.04;1575463.58) (1)(383772;1575451) (7)(383777.15;1575482.16) (8)(383776.98;1575482.40) (9)(383776.73;1575482.23) (10)(383776.90;1575481.99) (8)(383777.15;1575482.16)

Тип объекта	КН	Площадь по док.	Площадь, m2	Вид разрешенного использования	Местоположение	Координаты
1	2	3	4	5	6	7
Кадастр\Участок(Декларированный)	66:42:0501001:99	800	907	Для садово-огородного хозяйства	обл. Свердловская, г. Заречный, д. Курманка, ул. Толмачева, на задах д.76	(1)(383675.62;1575639.72) (2)(383678.99;1575683.46) (3)(383657.95;1575685.50) (4)(383656.46;1575639.14) (1)(383675.62;1575639.72)
Кадастр\Участок(Декларированный)	66:42:0501001:98	1300	1709	для ведения личного подсобного хозяйства	обл. Свердловская, г. Заречный, д. Курманка, ул. Толмачева, дом 67	(1)(383490;1575489) (2)(383511.24;1575560.96) (3)(383509.85;1575568.59) (4)(383514.36;1575574.14) (5)(383520;1575590) (6)(383514.01;1575593.92) (7)(383515.05;1575596.69) (8)(383503.29;1575603.49) (9)(383494.84;1575566.77) (10)(383478.47;1575490.07) (1)(383490;1575489)
Кадастр\Участок(Декларированный)	66:42:0501001:101	1370	849	для ведения личного подсобного хозяйства	обл. Свердловская, г. Заречный, д. Курманка, ул. Толмачева, дом 61	(1)(383464;1575577) (2)(383476;1575618) (3)(383458;1575625) (4)(383445;1575583) (1)(383464;1575577)
Кадастр\Участок(Уточненный)	66:42:0501001:100	1998[24]	1998	для ведения личного подсобного хозяйства	обл. Свердловская, г. Заречный, д. Курманка, ул. Толмачева, дом 65	(1)(383478.47;1575490.07) (2)(383494.84;1575566.77) (3)(383503.29;1575603.49) (4)(383488.57;1575610.16) (5)(383486.12;1575611.35) (6)(383482.03;1575599.45) (7)(383482.47;1575595.50) (8)(383477.82;1575570.14) (9)(383480.81;1575569.28) (10)(383461.17;1575493.64) (11)(383471.83;1575489.70) (1)(383478.47;1575490.07)
Кадастр\Участок(Декларированный)	66:42:0501001:95	1200	1613	для ведения личного подсобного хозяйства	обл. Свердловская, г. Заречный, д. Курманка, ул. Толмачева, дом № 77	(1)(383575;1575447) (2)(383617;1575530) (3)(383606;1575539) (4)(383557;1575456) (1)(383575;1575447)
Кадастр\Участок(Декларированный)	66:42:0501001:94	1200	1982	для ведения личного подсобного хозяйства	обл. Свердловская, г. Заречный, д. Курманка, ул. Толмачева, дом 79	(1)(383592.08;1575437.44) (2)(383599.37;1575449.58)

Тип объекта	КН	Площадь по док.	Площадь, m2	Вид разрешенного использования	Местоположение	Координаты
1	2	3	4	5	6	7
						(3)(383610;1575467) (4)(383635;1575517) (5)(383617;1575530) (6)(383575;1575447) (1)(383592.08;1575437.44)
Кадастр\Участок(Декларированный)	66:42:0501001:97	1492	1467	для ведения личного подсобного хозяйства	обл. Свердловская, г. Заречный, д. Курманка, ул. Толмачева, дом 73	(1)(383532;1575473) (2)(383560;1575532) (3)(383577;1575554) (4)(383563.02;1575567.84) (5)(383553.78;1575551.66) (6)(383543.55;1575530.25) (7)(383537.47;1575516.91) (8)(383518;1575481) (1)(383532;1575473)
Кадастр\Участок(Декларированный)	66:42:0501001:96	2600	3160	для ведения личного подсобного хозяйства	обл. Свердловская, г. Заречный, д. Курманка, ул. Толмачева, дом 75	(1)(383557;1575456) (2)(383606;1575539) (3)(383577;1575554) (4)(383560;1575532) (5)(383532;1575473) (1)(383557;1575456)
Кадастр\Участок(Декларированный)	66:42:0501001:197	600	565	Для садово-огородного хозяйства	обл. Свердловская, г. Заречный, д. Курманка, ул. Толмачева, на задах д. 81	(1)(383636.86;1575440.95) (2)(383629;1575460) (3)(383610;1575467) (4)(383599.37;1575449.58) (5)(383632.99;1575439.74) (1)(383636.86;1575440.95)
Кадастр\Участок(Декларированный)	66:42:0501001:193	1000	1469	для огородничества	обл. Свердловская, г. Заречный, д. Курманка, ул. Толмачева, за д. 78	(1)(383741.01;1575597.44) (2)(383753.20;1575620.16) (3)(383745.99;1575627.96) (4)(383698.44;1575639.07) (5)(383686.94;1575637.31) (6)(383675.17;1575625.82) (7)(383692.70;1575621.82) (8)(383707.52;1575618.44) (9)(383715.34;1575616.26) (10)(383723.99;1575609.16) (11)(383731.57;1575602.04) (1)(383741.01;1575597.44)
Кадастр\Участок(Декларированный)	66:42:0501001:275	19546	9230	для эксплуатации Гагарского водозабора	обл. Свердловская, г. Заречный	(1)(384404.18;1575474.32) (2)(384418.08;1575569.58)

Тип объекта	КН	Площадь по док.	Площадь, m2	Вид разрешенного использования	Местоположение	Координаты
1	2	3	4	5	6	7
						(3)(384320.55;1575585.27) (4)(384312.07;1575524.32) (5)(384315.80;1575506.41) (6)(384345.93;1575480.70) (7)(384350.49;1575479.69) (8)(384385.65;1575474.57) (9)(384398.91;1575472.79) (1)(384404.18;1575474.32)
Кадастр\Участок(Декларированный)	66:42:0501001:274	180	455	для индивидуального огородничества	обл. Свердловская, г. Заречный, д. Курманка, ул. Толмачева, с северной стороны д.62	(1)(383424.48;1575670.28) (2)(383428.64;1575685.99) (3)(383427.46;1575693.76) (4)(383428.21;1575700.14) (5)(383416.03;1575718.05) (6)(383415.41;1575671.01) (1)(383424.48;1575670.28)
Кадастр\Участок(Декларированный)	66:42:0501001:156	1800	2073	для ведения личного подсобного хозяйства	обл. Свердловская, г. Заречный, д. Курманка, ул. Вайнера, дом 5	(1)(383249.73;1575450.15) (2)(383241;1575513) (3)(383213;1575506) (4)(383213.03;1575443.03) (5)(383242.90;1575448.44) (1)(383249.73;1575450.15)
Кадастр\Участок(Уточненный)	66:42:0501001:152	1511[14]	1511	для ведения личного подсобного хозяйства	обл. Свердловская, г. Заречный, д. Курманка, ул. Вайнера, дом 11	(1)(383309.26;1575478.51) (2)(383309.37;1575485.28) (3)(383309.50;1575493.10) (4)(383309;1575505.02) (5)(383306.37;1575527.16) (6)(383294.42;1575524.84) (7)(383293.70;1575528.50) (8)(383284.90;1575527.05) (9)(383285.52;1575522.84) (10)(383276.62;1575521.41) (11)(383277.25;1575511.71) (12)(383282.08;1575471.46) (1)(383309.26;1575478.51)
Кадастр\Участок(Декларированный)	66:42:0501001:172	1100	606	для ведения огородничества	обл. Свердловская, г. Заречный, д. Курманка, ул. Проезжая, за д. 1	(1)(383429.01;1575531.47) (2)(383438.38;1575560.26) (3)(383420.34;1575568.24) (4)(383410.27;1575539.79) (5)(383415.52;1575537.46) (1)(383429.01;1575531.47)

Тип объекта	КН	Площадь по док.	Площадь, m2	Вид разрешенного использования	Местоположение	Координаты
1	2	3	4	5	6	7
Кадастр\Участок(Декларированный)	66:42:0501001:168	1000	172	для огородничества	обл. Свердловская, г. Заречный, д. Курманка, ул. Вайнера, дом 15	(1)(383344.48;1575510.46) (2)(383344.65;1575536.87) (3)(383333.67;1575534.93) (4)(383335.66;1575520.99) (5)(383341;1575520) (1)(383344.48;1575510.46)
Кадастр\Участок(Уточненный)	66:42:0501001:316	2054[15.86]	2054	Личное подсобное хозяйство	Свердловская область, г. Заречный, д. Курманка, ул. Проезжая, дом 1а	(1)(383431.37;1575668.03) (2)(383428.64;1575685.99) (3)(383424.48;1575670.28) (1)(383431.37;1575668.03) (4)(383453.21;1575656) (5)(383460.19;1575668.72) (6)(383460.64;1575670.44) (7)(383463.37;1575674.70) (8)(383467.87;1575682.43) (9)(383481.01;1575703.71) (10)(383473.23;1575708.41) (11)(383460.28;1575715.65) (12)(383454.65;1575718.37) (13)(383449.91;1575716.80) (14)(383445.96;1575715.49) (15)(383440.13;1575714.41) (16)(383426.93;1575714.90) (17)(383431.50;1575702.08) (18)(383430.88;1575694.46) (19)(383435.01;1575666.83) (20)(383440.83;1575665.09) (21)(383444.54;1575663.60) (22)(383446.33;1575662.88) (23)(383444.94;1575660.25) (24)(383451.78;1575656.65) (25)(383452.69;1575655.72) (5)(383453.21;1575656)
Кадастр\Участок(Декларированный)	66:42:0501001:315	1582	1916	Личное подсобное хозяйство	обл. Свердловская, г. Заречный, д. Курманка, ул. Толмачева, дом 63	(1)(383461.17;1575493.64) (2)(383480.81;1575569.28) (3)(383477.82;1575570.14) (4)(383482.47;1575595.50) (5)(383482.03;1575599.45) (6)(383486.12;1575611.35) (7)(383476;1575618) (8)(383464;1575577)

Тип объекта	КН	Площадь по док.	Площадь, m2	Вид разрешенного использования	Местоположение	Координаты
1	2	3	4	5	6	7
						(9)(383449.48;1575521.75) (10)(383445.66;1575506.83) (1)(383461.17;1575493.64)
Кадастр\Участок(Декларированный)	66:42:0501001:318	1357	767	Личное подсобное хозяйство	обл. Свердловская, г. Заречный, д. Курманка, ул. Толмачева, дом 70	(1)(383539.73;1575620.22) (2)(383548.02;1575638.14) (3)(383552.62;1575635.57) (4)(383564.90;1575665.57) (5)(383551.11;1575670.79) (6)(383534.44;1575633.22) (7)(383523.61;1575614.11) (8)(383527.59;1575609.32) (9)(383534.80;1575622) (1)(383539.73;1575620.22)
Кадастр\Участок(Декларированный)	66:42:0501001:317	1500	2035	Личное подсобное хозяйство	обл. Свердловская, г. Заречный, д. Курманка, ул. Толмачева, дом 69	(1)(383506;1575484) (2)(383519.72;1575522.82) (3)(383529.59;1575551.15) (4)(383539.81;1575578.41) (5)(383520;1575590) (6)(383514.36;1575574.14) (7)(383509.85;1575568.59) (8)(383511.24;1575560.96) (9)(383490;1575489) (1)(383506;1575484)
Кадастр\Участок(Уточненный)	66:42:0501001:291	873[20]	873	Для ведения личного подсобного хозяйства (приусадебный земельный участок)	обл. Свердловская, г. Заречный, д. Курманка, ул. Толмачева, дом 58	(1)(383363.49;1575666.63) (2)(383361.13;1575700.80) (3)(383335.23;1575697) (4)(383336.24;1575665.80) (1)(383363.49;1575666.63)
Кадастр\Участок(Декларированный)	66:42:0501001:279	100	326	для огородничества	обл. Свердловская, г. Заречный, д. Курманка, ул. Толмачева, за д. 86	(1)(383807.02;1575474.52) (2)(383817.66;1575492.27) (3)(383801.59;1575499.23) (4)(383794;1575480) (1)(383807.02;1575474.52)
Кадастр\Участок(Уточненный)	66:42:0501001:314	1400[13.10]	1400	Для ведения личного подсобного хозяйства (приусадебный земельный участок)	обл. Свердловская, г. Заречный, д. Курманка, ул. Толмачева, дом 62	(1)(383415.41;1575671.01) (2)(383416.03;1575718.05) (3)(383408.90;1575717.40) (4)(383381.94;1575714.03) (5)(383385.02;1575696.57) (6)(383388.31;1575669.44) (1)(383415.41;1575671.01)

Тип объекта	КН	Площадь по док.	Площадь, m2	Вид разрешенного использования	Местоположение	Координаты
1	2	3	4	5	6	7
Кадастр\Участок(Декларированный)	66:42:0501001:312	848	763	Для ведения личного подсобного хозяйства (приусадебный земельный участок)	обл. Свердловская, г. Заречный, д. Курманка, ул. Толмачева, дом 56	(1)(383315.39;1575661.51) (2)(383304.65;1575698.59) (3)(383298.91;1575718.39) (4)(383286.90;1575714.73) (5)(383289;1575707) (6)(383301;1575662) (7)(383301.77;1575659.80) (1)(383315.39;1575661.51)
Кадастр\Участок(Уточненный)	66:42:0501001:112	1844[28.86]	1843	для ведения личного подсобного хозяйства	обл. Свердловская, г. Заречный, д. Курманка, ул. Толмачева, в 50 метрах на запад от ориентира дом № 85	(1)(383718.08;1575220.49) (2)(383722.19;1575239.97) (3)(383723.01;1575251.61) (4)(383721.16;1575257.02) (5)(383717.85;1575263.25) (6)(383716.30;1575266.16) (7)(383686.81;1575269.94) (8)(383686.28;1575266.70) (9)(383678.27;1575222.61) (10)(383706.18;1575218.01) (1)(383718.08;1575220.49)
Кадастр\Участок(Декларированный)	66:42:0501001:136	1100	873	для огородничества	обл. Свердловская, г. Заречный, д. Курманка, ул. Толмачева, примыкает с южной стороны к домовладению №58	(1)(383336.24;1575665.80) (2)(383335.23;1575697) (3)(383323.40;1575697.56) (4)(383323.17;1575696.30) (5)(383304.65;1575698.59) (6)(383315.39;1575661.51) (1)(383336.24;1575665.80)
Кадастр\Участок(Уточненный)	66:42:0501001:134	346[12]	346	для эксплуатации магазина	обл. Свердловская, г. Заречный, д. Курманка, ул. Проезжая, б/н,(магазин № 6)	(1)(383381.81;1575619.43) (2)(383384.33;1575625.14) (3)(383389.98;1575638.12) (4)(383374.10;1575644.77) (5)(383369.80;1575634.33) (6)(383366.34;1575626.07) (1)(383381.81;1575619.43)
Кадастр\Участок(Уточненный)	66:42:0501001:138	984[11]	984	для ведения личного подсобного хозяйства	обл. Свердловская, г. Заречный, д. Курманка, ул. Толмачева, дом 52	(1)(383274.42;1575651.28) (2)(383273.65;1575653.77) (3)(383267.76;1575677.58) (4)(383262.84;1575691.06) (5)(383235.27;1575679.96) (6)(383237.06;1575675.57) (7)(383241.83;1575664.66)

Тип объекта	КН	Площадь по док.	Площадь, m2	Вид разрешенного использования	Местоположение	Координаты
1	2	3	4	5	6	7
						(8)(383244.17;1575660.98) (9)(383249.60;1575663.03) (10)(383254.83;1575649.48) (11)(383255.57;1575647.56) (12)(383262.73;1575650.30) (13)(383263.71;1575647.68) (1)(383274.42;1575651.28)
Кадастр\Участок(Декларированный)	66:42:0501001:137	1370	1264	для ведения личного подсобного хозяйства	обл. Свердловская, г. Заречный, д. Курманка, ул. Толмачева, дом 54	(1)(383301;1575662) (2)(383289;1575707) (3)(383262.84;1575691.06) (4)(383267.76;1575677.58) (5)(383273.65;1575653.77) (6)(383274.42;1575651.28) (7)(383290.18;1575656.08) (8)(383289.31;1575658.07) (1)(383301;1575662)
Кадастр\Участок(Декларированный)	66:42:0501001:125	1600	1230	для огородничества	обл. Свердловская, г. Заречный, д. Курманка, ул. Толмачева, за д. 80	(1)(383776.79;1575553.90) (2)(383795.58;1575589.16) (3)(383774.52;1575607.90) (4)(383750.86;1575568.31) (5)(383774.46;1575555.25) (1)(383776.79;1575553.90)
Кадастр\Участок(Декларированный)	66:42:0501001:102	600	1162	для огородничества	обл. Свердловская, г. Заречный, д. Курманка, ул. Толмачева, за д. 61	(1)(383449.48;1575521.75) (2)(383464;1575577) (3)(383445;1575583) (4)(383438.38;1575560.26) (5)(383429.01;1575531.47) (1)(383449.48;1575521.75)
Кадастр\Участок(Уточненный)	66:42:0501001:130	1752[14.65]	1752	для ведения личного подсобного хозяйства	обл. Свердловская, г. Заречный, д. Курманка, ул. Вайнера, дом 6-1	(1)(383303.43;1575547) (2)(383302.41;1575553.26) (3)(383306.93;1575554.45) (4)(383304.03;1575567.24) (5)(383307.60;1575569.47) (6)(383316.19;1575570.96) (7)(383310.12;1575597.67) (8)(383308.47;1575604.39) (9)(383291.43;1575600.84) (10)(383287.98;1575616.64) (11)(383280.83;1575615.49) (12)(383274.26;1575611.60)

Тип объекта	КН	Площадь по док.	Площадь, m2	Вид разрешенного использования	Местоположение	Координаты
1	2	3	4	5	6	7
						(13)(383287.62;1575551.58) (14)(383280.29;1575549.39) (15)(383282.30;1575542.94) (1)(383303.43;1575547)
Кадастр\Участок(Декларированный)	66:42:0501001:129	900	836	для ведения личного подсобного хозяйства	обл. Свердловская, г. Заречный, д. Курманка, ул. Вайнера, дом 6	(1)(383332.46;1575549.38) (2)(383344.53;1575581.67) (3)(383316.19;1575570.96) (4)(383307.60;1575569.47) (5)(383304.03;1575567.24) (6)(383306.93;1575554.45) (7)(383302.41;1575553.26) (8)(383303.43;1575547) (1)(383332.46;1575549.38)
Кадастр\Участок(Декларированный)	66:42:0501001:145	600	451	для ведения личного подсобного хозяйства	обл. Свердловская, г. Заречный, д. Курманка, ул. Толмачева, дом 49а	(1)(383240;1575560.45) (2)(383233.69;1575574.07) (3)(383203.62;1575562.74) (4)(383213.22;1575550.57) (1)(383240;1575560.45) (5)(383224.83;1575561.13) (6)(383224.86;1575561.43) (7)(383224.57;1575561.46) (8)(383224.53;1575561.17) (6)(383224.83;1575561.13)
Кадастр\Участок(Декларированный)	66:42:0501001:144	800	532	Для ведения личного подсобного хозяйства (приусадебный земельный участок)	обл. Свердловская, г. Заречный, д. Курманка, ул. Вайнера, за д. 6	(1)(383344.53;1575581.67) (2)(383347.36;1575591.16) (3)(383331;1575591.29) (4)(383325.45;1575589.40) (5)(383324.44;1575593.05) (6)(383310.12;1575597.67) (7)(383316.19;1575570.96) (1)(383344.53;1575581.67)
Кадастр\Участок(Декларированный)	66:42:0501001:147	1100	496	для ведения личного подсобного хозяйства	обл. Свердловская, г. Заречный, д. Курманка, ул. Толмачева, дом 51	(1)(383266.72;1575612.04) (2)(383263.84;1575623.37) (3)(383233.74;1575609.11) (4)(383239.27;1575602.30) (5)(383237.71;1575601.04) (6)(383231.87;1575608.23) (7)(383221.99;1575603.55) (8)(383227.67;1575593.51) (1)(383266.72;1575612.04)

Тип объекта	КН	Площадь по док.	Площадь, m2	Вид разрешенного использования	Местоположение	Координаты
1	2	3	4	5	6	7
Кадастр\Участок(Декларированный)	66:42:0501001:146	1460	1046	для ведения личного подсобного хозяйства	обл. Свердловская, г. Заречный, д. Курманка, ул. Толмачева, дом 50	(1)(383254.83;1575649.48) (2)(383249.60;1575663.03) (3)(383244.17;1575660.98) (4)(383241.83;1575664.66) (5)(383237.06;1575675.57) (6)(383207;1575683) (7)(383235.85;1575632.73) (1)(383254.83;1575649.48)
Кадастр\Участок(Декларированный)	66:42:0501001:141	682	279	для дома-интерната	обл. Свердловская, г. Заречный, д. Курманка, ул. Толмачева, дом 53-2	(1)(383326.31;1575625.70) (2)(383325.17;1575643.48) (3)(383309.42;1575641.06) (4)(383310.97;1575623.35) (1)(383326.31;1575625.70)
Кадастр\Участок(Декларированный)	66:42:0501001:140	1500	409	для огородничества	обл. Свердловская, г. Заречный, д. Курманка, ул. Толмачева, дом 51/2	(1)(383365.21;1575594.15) (2)(383371.75;1575608.25) (3)(383375.01;1575618.41) (4)(383361.96;1575623.98) (5)(383350.63;1575596.81) (1)(383365.21;1575594.15)
Кадастр\Участок(Уточненный)	66:42:0501001:143	310[6.17]	310	для ведения личного подсобного хозяйства	обл. Свердловская, г. Заречный, д. Курманка, ул. Толмачева, дом 51/1	(1)(383324.21;1575601.01) (2)(383326.49;1575616.06) (3)(383326.61;1575619.21) (4)(383326.75;1575620.46) (5)(383319.33;1575619.77) (6)(383309.24;1575618.27) (7)(383311.95;1575607.83) (8)(383308.47;1575604.39) (9)(383310.12;1575597.67) (1)(383324.21;1575601.01)
Кадастр\Участок(Декларированный)	66:42:0501001:142	500	221	для ведения личного подсобного хозяйства	обл. Свердловская, г. Заречный, д. Курманка, ул. Проезжая, дом 2	(1)(383350.63;1575596.81) (2)(383361.96;1575623.98) (3)(383355.36;1575627.96) (4)(383343.84;1575598.22) (1)(383350.63;1575596.81)
Кадастр\Участок(Уточненный)	66:42:0501001:1189	1000[11]	1000	Малозэтажная жилая застройка	Свердловская область, г Заречный, д Курманка, участок № 58	(1)(382291.54;1575652.90) (2)(382291.54;1575690.90) (3)(382265.22;1575690.90) (4)(382265.22;1575652.90) (1)(382291.54;1575652.90)
Кадастр\Участок(Уточненный)	66:42:0501001:1188	1000[11]	1000	Малозэтажная жилая	Свердловская область, г Заречный,	(1)(382317.86;1575652.90)

Тип объекта	КН	Площадь по док.	Площадь, m2	Вид разрешенного использования	Местоположение	Координаты
1	2	3	4	5	6	7
				застройка	д Курманка, участок № 57	(2)(382317.86;1575690.90) (3)(382291.54;1575690.90) (4)(382291.54;1575652.90) (1)(382317.86;1575652.90)
Кадастр\Участок(Уточненный)	66:42:0501001:1191	1000[11]	1000	Малозэтажная жилая застройка	Свердловская область, г Заречный, д Курманка, участок № 60	(1)(382238.90;1575652.90) (2)(382238.90;1575690.90) (3)(382212.58;1575690.90) (4)(382212.57;1575652.90) (1)(382238.90;1575652.90)
Кадастр\Участок(Уточненный)	66:42:0501001:1190	1000[11]	1000	Малозэтажная жилая застройка	Свердловская область, г Заречный, д Курманка, участок № 59	(1)(382265.22;1575652.90) (2)(382265.22;1575690.90) (3)(382238.90;1575690.90) (4)(382238.90;1575652.90) (1)(382265.22;1575652.90)
Кадастр\Участок(Уточненный)	66:42:0501001:1185	1000[11]	1000	Малозэтажная жилая застройка	Свердловская область, г Заречный, д Курманка, участок № 54	(1)(382418.80;1575652.90) (2)(382418.83;1575690.90) (3)(382392.51;1575690.90) (4)(382392.49;1575652.90) (1)(382418.80;1575652.90)
Кадастр\Участок(Уточненный)	66:42:0501001:1184	1008[11]	1008	Малозэтажная жилая застройка	Свердловская область, г Заречный, д Курманка, участок № 53	(1)(382445.54;1575652.90) (2)(382445.15;1575690.90) (3)(382418.83;1575690.90) (4)(382418.80;1575652.90) (1)(382445.54;1575652.90)
Кадастр\Участок(Уточненный)	66:42:0501001:1187	1000[11]	1000	Малозэтажная жилая застройка	Свердловская область, г Заречный, д Курманка, участок № 56	(1)(382366.18;1575652.90) (2)(382366.18;1575690.90) (3)(382339.86;1575690.90) (4)(382339.86;1575652.90) (1)(382366.18;1575652.90)
Кадастр\Участок(Уточненный)	66:42:0501001:1186	1000[11]	1000	Малозэтажная жилая застройка	Свердловская область, г Заречный, д Курманка, участок № 55	(1)(382392.49;1575652.90) (2)(382392.51;1575690.90) (3)(382366.18;1575690.90) (4)(382366.18;1575652.90) (1)(382392.49;1575652.90)
Кадастр\Участок(Уточненный)	66:42:0501001:1215	1000[11]	1000	Объект торговли	Свердловская область, г Заречный, д Курманка, участок № 84	(1)(382317.86;1575712.90) (2)(382317.86;1575750.90) (3)(382291.54;1575750.90) (4)(382291.54;1575712.90) (1)(382317.86;1575712.90)
Кадастр\Участок(Уточненный)	66:42:0501001:1214	1000[11]	1000	Малозэтажная жилая	Свердловская область, г Заречный,	(1)(382291.54;1575712.90)

Тип объекта	КН	Площадь по док.	Площадь, m2	Вид разрешенного использования	Местоположение	Координаты
1	2	3	4	5	6	7
				застройка	д Курманка, участок № 83	(2)(382291.54;1575750.90) (3)(382265.22;1575750.90) (4)(382265.22;1575712.90) (1)(382291.54;1575712.90)
Кадастр\Участок(Уточненный)	66:42:0501001:1217	1000[11]	1000	Малозэтажная жилая застройка	Свердловская область, г Заречный, д Курманка, участок № 86	(1)(382392.51;1575712.90) (2)(382392.51;1575750.90) (3)(382366.19;1575750.90) (4)(382366.19;1575712.90) (1)(382392.51;1575712.90)
Кадастр\Участок(Уточненный)	66:42:0501001:1216	1000[11]	1000	Малозэтажная жилая застройка	Свердловская область, г Заречный, д Курманка, участок № 85	(1)(382366.19;1575712.90) (2)(382366.19;1575750.90) (3)(382339.87;1575750.90) (4)(382339.86;1575712.90) (1)(382366.19;1575712.90)
Кадастр\Участок(Уточненный)	66:42:0501001:1211	1000[11]	1000	Малозэтажная жилая застройка	Свердловская область, г Заречный, д Курманка, участок № 80	(1)(382212.58;1575712.90) (2)(382212.58;1575750.90) (3)(382186.26;1575750.90) (4)(382186.26;1575712.90) (1)(382212.58;1575712.90)
Кадастр\Участок(Уточненный)	66:42:0501001:1192	1000[11]	1000	Малозэтажная жилая застройка	Свердловская область, г Заречный, д Курманка, участок № 61	(1)(382212.57;1575652.90) (2)(382212.58;1575690.90) (3)(382186.26;1575690.90) (4)(382186.25;1575652.90) (1)(382212.57;1575652.90)
Кадастр\Участок(Уточненный)	66:42:0501001:1213	1000[11]	1000	Малозэтажная жилая застройка	Свердловская область, г Заречный, д Курманка, участок № 82	(1)(382265.22;1575712.90) (2)(382265.22;1575750.90) (3)(382238.90;1575750.90) (4)(382238.90;1575712.90) (1)(382265.22;1575712.90)
Кадастр\Участок(Уточненный)	66:42:0501001:1212	1000[11]	1000	Малозэтажная жилая застройка	Свердловская область, г Заречный, д Курманка, участок № 81	(1)(382238.90;1575712.90) (2)(382238.90;1575750.90) (3)(382212.58;1575750.90) (4)(382212.58;1575712.90) (1)(382238.90;1575712.90)
Кадастр\Участок(Уточненный)	66:42:0501001:1218	1000[11]	1000	Малозэтажная жилая застройка	Свердловская область, г Заречный, д Курманка, участок № 87	(1)(382418.83;1575712.90) (2)(382418.83;1575750.90) (3)(382392.51;1575750.90) (4)(382392.51;1575712.90) (1)(382418.83;1575712.90)
Кадастр\Участок(Уточненный)	66:42:0501001:1172	1000[11]	1000	Малозэтажная жилая	Свердловская область, г Заречный,	(1)(382418.80;1575614.87)

Тип объекта	КН	Площадь по док.	Площадь, m2	Вид разрешенного использования	Местоположение	Координаты
1	2	3	4	5	6	7
				застройка	д Курманка, участок № 41	(2)(382418.80;1575652.90) (3)(382392.49;1575652.90) (4)(382392.49;1575614.88) (1)(382418.80;1575614.87)
Кадастр\Участок(Уточненный)	66:42:0501001:1171	1000[11]	1000	Малозэтажная жилая застройка	Свердловская область, г Заречный, д Курманка, участок № 40	(1)(382392.49;1575614.88) (2)(382392.49;1575652.90) (3)(382366.18;1575652.90) (4)(382366.18;1575614.90) (1)(382392.49;1575614.88)
Кадастр\Участок(Уточненный)	66:42:0501001:1174	1000[11]	1000	Малозэтажная жилая застройка	Свердловская область, г Заречный, д Курманка, участок № 43	(1)(382474.38;1575619.70) (2)(382474.38;1575652.90) (3)(382471.47;1575652.90) (4)(382445.54;1575652.90) (5)(382445.54;1575616.73) (1)(382474.38;1575619.70)
Кадастр\Участок(Уточненный)	66:42:0501001:1173	1000[11]	1000	Малозэтажная жилая застройка	Свердловская область, г Заречный, д Курманка, участок № 42	(1)(382445.54;1575616.73) (2)(382445.54;1575652.90) (3)(382418.80;1575652.90) (4)(382418.80;1575614.87) (5)(382427.54;1575614.87) (1)(382445.54;1575616.73)
Кадастр\Участок(Уточненный)	66:42:0501001:1168	1000[11]	1000	Малозэтажная жилая застройка	Свердловская область, г Заречный, д Курманка, участок № 37	(1)(382291.54;1575614.90) (2)(382291.54;1575652.90) (3)(382265.22;1575652.90) (4)(382265.21;1575614.90) (1)(382291.54;1575614.90)
Кадастр\Участок(Декларированный)	66:42:0501001:329	2703	2915	Личное подсобное хозяйство	обл. Свердловская, г. Заречный, д. Курманка, ул. Проезжая, дом 7	(1)(383434.21;1575427.45) (2)(383438;1575472) (3)(383429.61;1575473.76) (4)(383412.72;1575475.14) (5)(383411.17;1575463.72) (6)(383389.38;1575465.50) (7)(383369.64;1575467.17) (8)(383363.28;1575467.92) (9)(383361.43;1575430.49) (10)(383370.98;1575430.15) (1)(383434.21;1575427.45)
Кадастр\Участок(Уточненный)	66:42:0501001:1170	1000[11]	1000	Малозэтажная жилая застройка	Свердловская область, г Заречный, д Курманка, участок № 39	(1)(382366.18;1575614.90) (2)(382366.18;1575652.90) (3)(382339.86;1575652.90)

Тип объекта	КН	Площадь по док.	Площадь, m2	Вид разрешенного использования	Местоположение	Координаты
1	2	3	4	5	6	7
						(4)(382339.86;1575614.90) (1)(382366.18;1575614.90)
Кадастр\Участок(Уточненный)	66:42:0501001:1169	1000[11]	1000	Малозэтажная жилая застройка	Свердловская область, г Заречный, д Курманка, участок № 38	(1)(382317.86;1575614.90) (2)(382317.86;1575652.90) (3)(382291.54;1575652.90) (4)(382291.54;1575614.90) (1)(382317.86;1575614.90)
Кадастр\Участок(Уточненный)	66:42:0501001:1180	1000[11]	1000	Малозэтажная жилая застройка	Свердловская область, г Заречный, д Курманка, участок № 49	(1)(382550.43;1575652.90) (2)(382550.43;1575690.90) (3)(382524.11;1575690.90) (4)(382524.11;1575652.90) (5)(382541.68;1575652.90) (1)(382550.43;1575652.90)
Кадастр\Участок(Уточненный)	66:42:0501001:1179	1000[11]	1000	Малозэтажная жилая застройка	Свердловская область, г Заречный, д Курманка, участок № 48	(1)(382576.75;1575652.90) (2)(382576.75;1575690.90) (3)(382550.43;1575690.90) (4)(382550.43;1575652.90) (1)(382576.75;1575652.90)
Кадастр\Участок(Уточненный)	66:42:0501001:1182	1000[11]	1000	Малозэтажная жилая застройка	Свердловская область, г Заречный, д Курманка, участок № 51	(1)(382497.79;1575652.90) (2)(382497.79;1575690.90) (3)(382471.47;1575690.90) (4)(382471.47;1575652.90) (5)(382474.38;1575652.90) (1)(382497.79;1575652.90)
Кадастр\Участок(Уточненный)	66:42:0501001:1181	1000[11]	1000	Общее пользование территорий	Свердловская область, г Заречный, д Курманка, участок № 50	(1)(382524.11;1575652.90) (2)(382524.11;1575690.90) (3)(382497.79;1575690.90) (4)(382497.79;1575652.90) (5)(382506.07;1575652.90) (1)(382524.11;1575652.90)
Кадастр\Участок(Уточненный)	66:42:0501001:1176	1000[11]	1000	Малозэтажная жилая застройка	Свердловская область, г Заречный, д Курманка, участок № 45	(1)(382541.68;1575626.65) (2)(382541.68;1575652.90) (3)(382524.11;1575652.90) (4)(382506.07;1575652.90) (5)(382506.07;1575622.98) (1)(382541.68;1575626.65)
Кадастр\Участок(Уточненный)	66:42:0501001:1175	1000[11]	1000	Малозэтажная жилая застройка	Свердловская область, г Заречный, д Курманка, участок № 44	(1)(382506.07;1575622.98) (2)(382506.07;1575652.90) (3)(382497.79;1575652.90) (4)(382474.38;1575652.90)

Тип объекта	КН	Площадь по док.	Площадь, m2	Вид разрешенного использования	Местоположение	Координаты
1	2	3	4	5	6	7
						(5)(382474.38;1575619.70) (1)(382506.07;1575622.98)
Кадастр\Участок(Уточненный)	66:42:0501001:1178	1000[11]	1000	Малозэтажная жилая застройка	Свердловская область, г Заречный, д Курманка, участок № 47	(1)(382603.07;1575652.90) (2)(382603.07;1575690.90) (3)(382576.75;1575690.90) (4)(382576.75;1575652.90) (5)(382583.17;1575652.90) (1)(382603.07;1575652.90)
Кадастр\Участок(Уточненный)	66:42:0501001:1177	1000[11]	1000	Малозэтажная жилая застройка	Свердловская область, г Заречный, д Курманка, участок № 46	(1)(382583.17;1575630.93) (2)(382583.17;1575652.90) (3)(382576.75;1575652.90) (4)(382550.43;1575652.90) (5)(382541.68;1575652.90) (6)(382541.68;1575626.65) (1)(382583.17;1575630.93)
Кадастр\Участок(Уточненный)	66:42:0501001:1240	1000[11]	1000	Малозэтажная жилая застройка	Свердловская область, г Заречный, д Курманка, участок № 109	(1)(382212.58;1575750.90) (2)(382212.58;1575788.90) (3)(382186.26;1575788.90) (4)(382186.26;1575750.90) (1)(382212.58;1575750.90)
Кадастр\Участок(Уточненный)	66:42:0501001:1239	1000[11]	1000	Малозэтажная жилая застройка	Свердловская область, г Заречный, д Курманка, участок № 108	(1)(382238.90;1575750.90) (2)(382238.90;1575788.90) (3)(382212.58;1575788.90) (4)(382212.58;1575750.90) (1)(382238.90;1575750.90)
Building	66:42:0501001:1088	35.2	45	204001000000	Свердловская область, г Заречный, д Курманка	(1)(383191.64;1575678.42) (2)(383192.78;1575681.25) (3)(383191.62;1575684.08) (4)(383188.81;1575685.24) (5)(383185.98;1575684.07) (6)(383184.81;1575681.25) (7)(383185.97;1575678.42) (8)(383188.80;1575677.27) (1)(383191.64;1575678.42)
Building	66:42:0501001:1000	700.4	498	204003000000	624241 г.Заречный д.Курманка ул.Садовая д.2	(1)(382334.65;1575477.73) (2)(382334.81;1575481.80) (3)(382333.47;1575481.84) (4)(382333.69;1575487.24) (5)(382328.76;1575487.37) (6)(382327.71;1575488.62)

Тип объекта	КН	Площадь по док.	Площадь, m2	Вид разрешенного использования	Местоположение	Координаты
1	2	3	4	5	6	7
						(7)(382323.70;1575488.73) (8)(382322.65;1575487.54) (9)(382313.15;1575487.81) (10)(382312.09;1575489.06) (11)(382308.17;1575489.16) (12)(382306.95;1575487.98) (13)(382297.45;1575488.23) (14)(382296.50;1575489.53) (15)(382292.48;1575489.60) (16)(382291.36;1575488.41) (17)(382286.36;1575488.55) (18)(382286.15;1575483.16) (19)(382284.81;1575483.20) (20)(382284.65;1575479.09) (21)(382290.96;1575478.91) (22)(382292.01;1575477.66) (23)(382296.03;1575477.49) (24)(382297.05;1575478.74) (25)(382306.55;1575478.47) (26)(382307.70;1575477.22) (27)(382311.63;1575477.11) (28)(382312.75;1575478.30) (29)(382322.19;1575478.04) (30)(382323.27;1575476.79) (31)(382327.19;1575476.68) (32)(382328.31;1575477.87) (1)(382334.65;1575477.73)
Кадастр\Участок(Уточненный)	66:42:0501001:1236	1000[11]	1000	Малоэтажная жилая застройка	Свердловская область, г Заречный, д Курманка, участок № 105	(1)(382317.86;1575750.90) (2)(382317.86;1575788.90) (3)(382291.54;1575788.90) (4)(382291.54;1575750.90) (1)(382317.86;1575750.90)
Кадастр\Участок(Уточненный)	66:42:0501001:1235	1000[11]	1000	Малоэтажная жилая застройка	Свердловская область, г Заречный, д Курманка, участок № 104	(1)(382366.19;1575750.90) (2)(382366.19;1575788.90) (3)(382339.87;1575788.90) (4)(382339.87;1575750.90) (1)(382366.19;1575750.90)
Кадастр\Участок(Уточненный)	66:42:0501001:1238	1000[11]	1000	Малоэтажная жилая застройка	Свердловская область, г Заречный, д Курманка, участок № 107	(1)(382265.22;1575750.90) (2)(382265.22;1575788.90) (3)(382238.90;1575788.90)

Тип объекта	КН	Площадь по док.	Площадь, m2	Вид разрешенного использования	Местоположение	Координаты
1	2	3	4	5	6	7
						(4)(382238.90;1575750.90) (1)(382265.22;1575750.90)
Кадастр\Участок(Уточненный)	66:42:0501001:1237	1000[11]	1000	Малозэтажная жилая застройка	Свердловская область, г Заречный, д Курманка, участок № 106	(1)(382291.54;1575750.90) (2)(382291.54;1575788.90) (3)(382265.22;1575788.90) (4)(382265.22;1575750.90) (1)(382291.54;1575750.90)
Кадастр\Участок(Декларированный)	66:42:0501001:29	800	576	для огородничества	обл. Свердловская, г. Заречный, д. Курманка, ул. Толмачева, дом 104/2	(1)(384065.54;1575473.08) (2)(384072.22;1575494.79) (3)(384037.48;1575495.44) (4)(384037.48;1575481.41) (1)(384065.54;1575473.08)
Кадастр\Участок(Декларированный)	66:42:0501001:23	377	414	для ведения огородничества	обл. Свердловская, г. Заречный, д. Курманка, ул. Толмачева, за д. 102	(1)(384054.83;1575443.35) (2)(384060.07;1575463.24) (3)(384040.55;1575468.23) (4)(384034.78;1575449.18) (5)(384046;1575446) (1)(384054.83;1575443.35)
Кадастр\Участок(Декларированный)	66:42:0501001:39	500	370	для ведения личного подсобного хозяйства	обл. Свердловская, г. Заречный, д. Курманка, ул. Толмачева, дом 82а	(1)(383739.08;1575472.56) (2)(383753.61;1575496.29) (3)(383749.64;1575498.80) (4)(383774.48;1575535.96) (5)(383772.56;1575537.18) (6)(383731;1575478) (1)(383739.08;1575472.56)
Кадастр\Участок(Декларированный)	66:42:0501001:30	1200	927	для огородничества	обл. Свердловская, г. Заречный, д. Курманка, ул. Толмачева, дом 104/2	(1)(384072.17;1575438.04) (2)(384073.97;1575444.09) (3)(384087.30;1575489.08) (4)(384087.33;1575490.27) (5)(384072.22;1575494.79) (6)(384065.54;1575473.08) (7)(384062.43;1575462.63) (8)(384060.07;1575463.24) (9)(384054.83;1575443.35) (10)(384066;1575440) (1)(384072.17;1575438.04)
Кадастр\Участок(Уточненный)	66:42:0401008:192	1837[54]	1837	под объект жилой застройки (для ведения личного подсобного хозяйства)	обл. Свердловская, г. Заречный, д. Боярка, ул. Луговая	(1)(384405.90;1575584.42) (2)(384410.97;1575617.11) (3)(384369.53;1575625.21) (4)(384356.83;1575627.69)

Тип объекта	КН	Площадь по док.	Площадь, m2	Вид разрешенного использования	Местоположение	Координаты
1	2	3	4	5	6	7
				(приусадебный земельный участок))		(5)(384355.30;1575627.95) (6)(384352.66;1575594.70) (1)(384405.90;1575584.42)
Building	66:42:0501001:1117	13.3	16	204002000000	624241 г.Заречный д.Курманка ул.Толмачева д.14а (строительный)	(1)(382681.66;1575440.14) (2)(382679.73;1575443.70) (3)(382676.24;1575441.81) (4)(382678.16;1575438.24) (1)(382681.66;1575440.14)
Кадастр\Участок(Декларированный)	66:42:0501001:4	2100	1826	для ведения личного подсобного хозяйства	обл. Свердловская, г. Заречный, д. Курманка, ул. Толмачева, дом 74	(1)(383612;1575560) (2)(383631;1575591) (3)(383633.93;1575588.42) (4)(383656;1575624) (5)(383635.60;1575637.28) (6)(383624.69;1575620.52) (7)(383592.96;1575571.80) (1)(383612;1575560)
Кадастр\Участок(Уточненный)	66:42:0501001:1	1644[28]	1644	для ведения личного подсобного хозяйства	обл. Свердловская, г. Заречный, д. Курманка, ул. Вайнера, дом 4	(1)(383274.72;1575567.89) (2)(383272.03;1575574.27) (3)(383278.95;1575577.28) (4)(383266.72;1575612.04) (5)(383227.67;1575593.51) (6)(383243.81;1575561.89) (7)(383246.12;1575562.74) (8)(383248.04;1575558.07) (1)(383274.72;1575567.89)
Кадастр\Участок(Декларированный)	66:42:0501001:151	1200	1393	для ведения личного подсобного хозяйства	обл. Свердловская, г. Заречный, д. Курманка, ул. Вайнера, дом 13	(1)(383343.18;1575492.69) (2)(383344.48;1575510.46) (3)(383341;1575520) (4)(383335.66;1575520.99) (5)(383333.67;1575534.93) (6)(383306.37;1575527.16) (7)(383309;1575505.02) (8)(383309.50;1575493.10) (9)(383309.37;1575485.28) (1)(383343.18;1575492.69)
Кадастр\Участок(Уточненный)	66:42:0501001:1223	1000[11]	1000	Общее пользование территорий	Свердловская область, г Заречный, д Курманка, участок № 92	(1)(382550.43;1575712.90) (2)(382550.43;1575750.90) (3)(382524.11;1575750.90) (4)(382524.11;1575712.90) (1)(382550.43;1575712.90)

Тип объекта	КН	Площадь по док.	Площадь, m2	Вид разрешенного использования	Местоположение	Координаты
1	2	3	4	5	6	7
Кадастр\Участок(Уточненный)	66:42:0501001:1222	1000[11]	1000	Обслуживание жилой застройки	Свердловская область, г Заречный, д Курманка, участок № 91	(1)(382524.11;1575712.90) (2)(382524.11;1575750.90) (3)(382497.79;1575750.90) (4)(382497.79;1575712.90) (1)(382524.11;1575712.90)
Кадастр\Участок(Уточненный)	66:42:0501001:1225	1000[11]	1000	Коммунальное обслуживание	Свердловская область, г Заречный, д Курманка, участок № 94	(1)(382603.07;1575712.90) (2)(382603.08;1575750.90) (3)(382576.75;1575750.90) (4)(382576.75;1575712.90) (1)(382603.07;1575712.90)
Кадастр\Участок(Уточненный)	66:42:0501001:1224	1000[11]	1000	Коммунальное обслуживание	Свердловская область, г Заречный, д Курманка, участок № 93	(1)(382576.75;1575712.90) (2)(382576.75;1575750.90) (3)(382550.43;1575750.90) (4)(382550.43;1575712.90) (1)(382576.75;1575712.90)
Кадастр\Участок(Уточненный)	66:42:0501001:1219	1000[11]	1000	Малозэтажная жилая застройка	Свердловская область, г Заречный, д Курманка, участок № 88	(1)(382445.15;1575712.90) (2)(382445.15;1575750.90) (3)(382418.83;1575750.90) (4)(382418.83;1575712.90) (1)(382445.15;1575712.90)
Кадастр\Участок(Уточненный)	66:42:0501001:1183	993[11]	993	Малозэтажная жилая застройка	Свердловская область, г Заречный, д Курманка, участок № 52	(1)(382471.47;1575652.90) (2)(382471.47;1575690.90) (3)(382445.15;1575690.90) (4)(382445.54;1575652.90) (1)(382471.47;1575652.90)
Кадастр\Участок(Уточненный)	66:42:0501001:1221	1000[11]	1000	Малозэтажная жилая застройка	Свердловская область, г Заречный, д Курманка, участок № 90	(1)(382497.79;1575712.90) (2)(382497.79;1575750.90) (3)(382471.47;1575750.90) (4)(382471.47;1575712.90) (1)(382497.79;1575712.90)
Кадастр\Участок(Уточненный)	66:42:0501001:1220	1000[11]	1000	Малозэтажная жилая застройка	Свердловская область, г Заречный, д Курманка, участок № 89	(1)(382471.47;1575712.90) (2)(382471.47;1575750.90) (3)(382445.15;1575750.90) (4)(382445.15;1575712.90) (5)(382455.15;1575712.90) (1)(382471.47;1575712.90)
Кадастр\Участок(Уточненный)	66:42:0501001:1231	1000[11]	1000	Малозэтажная жилая застройка	Свердловская область, г Заречный, д Курманка, участок № 100	(1)(382471.47;1575750.90) (2)(382471.47;1575788.90) (3)(382445.15;1575788.90) (4)(382445.15;1575750.90)

Тип объекта	КН	Площадь по док.	Площадь, m2	Вид разрешенного использования	Местоположение	Координаты
1	2	3	4	5	6	7
						(1)(382471.47;1575750.90)
Кадастр\Участок(Уточненный)	66:42:0501001:1230	1000[11]	1000	Малоэтажная жилая застройка	Свердловская область, г Заречный, д Курманка, участок № 99	(1)(382497.79;1575750.90) (2)(382497.79;1575788.90) (3)(382471.47;1575788.90) (4)(382471.47;1575750.90) (1)(382497.79;1575750.90)
Кадастр\Участок(Уточненный)	66:42:0501001:1233	1000[11]	1000	Малоэтажная жилая застройка	Свердловская область, г Заречный, д Курманка, участок № 102	(1)(382418.83;1575750.90) (2)(382418.83;1575788.90) (3)(382392.51;1575788.90) (4)(382392.51;1575750.90) (1)(382418.83;1575750.90)
Кадастр\Участок(Уточненный)	66:42:0501001:1232	1000[11]	1000	Общее пользование территорий	Свердловская область, г Заречный, д Курманка, участок № 101	(1)(382445.15;1575750.90) (2)(382445.15;1575788.90) (3)(382418.83;1575788.90) (4)(382418.83;1575750.90) (1)(382445.15;1575750.90)
Кадастр\Участок(Уточненный)	66:42:0501001:1227	1000[11]	1000	Малоэтажная жилая застройка	Свердловская область, г Заречный, д Курманка, участок № 96	(1)(382576.75;1575750.90) (2)(382576.76;1575788.90) (3)(382550.44;1575788.90) (4)(382550.43;1575750.90) (1)(382576.75;1575750.90)
Кадастр\Участок(Уточненный)	66:42:0501001:1226	1000[11]	1000	Малоэтажная жилая застройка	Свердловская область, г Заречный, д Курманка, участок № 95	(1)(382603.08;1575750.90) (2)(382603.08;1575788.90) (3)(382576.76;1575788.90) (4)(382576.75;1575750.90) (1)(382603.08;1575750.90)
Кадастр\Участок(Уточненный)	66:42:0501001:1229	1000[11]	1000	Малоэтажная жилая застройка	Свердловская область, г Заречный, д Курманка, участок № 98	(1)(382524.11;1575750.90) (2)(382524.11;1575788.90) (3)(382497.79;1575788.90) (4)(382497.79;1575750.90) (1)(382524.11;1575750.90)
Кадастр\Участок(Уточненный)	66:42:0501001:1228	1000[11]	1000	Малоэтажная жилая застройка	Свердловская область, г Заречный, д Курманка, участок № 97	(1)(382550.43;1575750.90) (2)(382550.44;1575788.90) (3)(382524.11;1575788.90) (4)(382524.11;1575750.90) (1)(382550.43;1575750.90)
Кадастр\Участок(Уточненный)	66:42:0501001:1234	1000[11]	1000	Малоэтажная жилая застройка	Свердловская область, г Заречный, д Курманка, участок № 103	(1)(382392.51;1575750.90) (2)(382392.51;1575788.90) (3)(382366.19;1575788.90) (4)(382366.19;1575750.90)

Тип объекта	КН	Площадь по док.	Площадь, м2	Вид разрешенного использования	Местоположение	Координаты
1	2	3	4	5	6	7
						(1)(382392.51;1575750.90)
	[529]	86.2613 га				

Приложение 2

Перечень формируемых земельных участков

№ пп	Наименование	Площадь, м2	Территориальная зона	Вид разрешенного использования	Местоположение	Способ образования	Координаты
1	2	3	4	5	6	7	8
1	Участок (Образуемый)	18082	ТОП «Территории общего пользования»	земельные участки (территории) общего пользования 12.0	обл. Свердловская, д. Курманка, ул. Толмачева	из земель кадастровых кварталов 66:42:0501001, государственная собственность на которые не разграничена	(1)(383201.51;1575591.58) (2)(383199.97;1575594.22) (3)(383198.51;1575593.30) (4)(383177.23;1575588.40) (5)(383160.86;1575595.44) (6)(383156.59;1575590.36) (7)(383158.79;1575584.67) (8)(383153.20;1575578.84) (9)(383144.31;1575566.83) (10)(383138.78;1575561.04) (11)(383140.37;1575558.92) (12)(383130.81;1575551.85) (13)(383111.57;1575535.31) (14)(383088;1575517) (15)(383073.33;1575508.40) (16)(383052.82;1575497.65) (17)(383051.08;1575500.09) (18)(383045.83;1575496.94) (19)(383047.51;1575493.98) (20)(383038.57;1575489.30) (21)(383036.92;1575492.06) (22)(383033.72;1575490.28) (23)(383034.01;1575488.51) (24)(383025.96;1575485.03) (25)(382988.42;1575469.61) (26)(382966.84;1575461.77) (27)(382965.10;1575465.52) (28)(382960.83;1575463.93) (29)(382961.07;1575463.29) (30)(382958.22;1575462.05) (31)(382960.09;1575457.02) (32)(382946;1575452) (33)(382913.68;1575441.14) (34)(382893.67;1575435.20) (35)(382882.63;1575431.23) (36)(382860.24;1575423.53) (37)(382852.89;1575420.75) (38)(382784.83;1575399.99) (39)(382766.24;1575393.74) (40)(382757.10;1575390.32) (41)(382743.13;1575385.29) (42)(382743.86;1575383.29) (43)(382668.03;1575354.49) (44)(382649.88;1575347.40) (45)(382648.50;1575350.68) (46)(382643.10;1575348.62) (47)(382644.05;1575346.02) (48)(382637.12;1575343.16) (49)(382600.01;1575328.14) (50)(382568.04;1575315.84) (51)(382546.04;1575308.01) (52)(382575.96;1575317.97) (53)(382591.18;1575323.04) (54)(382622.66;1575334.63) (55)(382677.93;1575355.94) (56)(382679.17;1575352)

№ пп	Наименование	Площадь, м2	Территориальная зона	Вид разрешенного использования	Местоположение	Способ образования	Координаты
1	2	3	4	5	6	7	8
							(57)(382624.08;1575330.89) (58)(382592.50;1575319.26) (59)(382572.92;1575312.74) (60)(382547.22;1575304.18) (61)(382513.39;1575295.96) (62)(382512.21;1575299.71) (63)(382546.04;1575308.01) (64)(382543.90;1575310.52) (65)(382529.81;1575306.56) (66)(382495.19;1575295.93) (67)(382495.46;1575294.81) (68)(382510.15;1575299.25) (69)(382511.30;1575295.43) (70)(382484.33;1575287.27) (71)(382460.59;1575282.64) (72)(382430.47;1575290.56) (73)(382423.16;1575274.59) (74)(382418.48;1575276.34) (75)(382425.76;1575292.12) (76)(382389.39;1575306.27) (77)(382381.10;1575309.29) (78)(382365.75;1575310.54) (79)(382366.07;1575314.53) (80)(382381.96;1575313.24) (81)(382390.80;1575310.01) (82)(382428.44;1575295.23) (83)(382460.72;1575286.74) (84)(382462.69;1575287.12) (85)(382462.73;1575288.18) (86)(382450.49;1575290.59) (87)(382445.68;1575291.74) (88)(382432.26;1575295.26) (89)(382431.71;1575301.58) (90)(382422.43;1575301.09) (91)(382407.35;1575304.54) (92)(382391;1575311) (93)(382378.87;1575314.49) (94)(382348.08;1575316.99) (95)(382348;1575314.90) (96)(382339.24;1575315.92) (97)(382313.47;1575318.59) (98)(382291.65;1575321.03) (99)(382291.65;1575322.10) (100)(382273.29;1575322.63) (101)(382241.65;1575322.20) (102)(382192.68;1575319.76) (103)(382192.56;1575320.74) (104)(382187.19;1575320.56) (105)(382187.24;1575323.52) (106)(381952.50;1575313.84) (107)(381953.15;1575296.99) (108)(382049.95;1575302.49) (109)(382247.69;1575313.73) (110)(382275.98;1575314.50) (111)(382275.90;1575301.54) (112)(382295.50;1575301.35) (113)(382348.20;1575296.94) (114)(382373.38;1575294.94) (115)(382372.61;1575284.44) (116)(382415.51;1575285.74) (117)(382415.97;1575282.82) (118)(382417.42;1575273.53) (119)(382427.54;1575269.70) (120)(382431.41;1575268.23) (121)(382441.15;1575264.54) (122)(382451.93;1575263.35) (123)(382465.56;1575261.33) (124)(382490.22;1575268.26) (125)(382491.54;1575264.70) (126)(382499.87;1575267.57) (127)(382502.53;1575267.70) (128)(382501.85;1575269.53) (129)(382506.51;1575271.47) (130)(382505.73;1575273.99) (131)(382511.67;1575276.23) (132)(382569.59;1575296.60) (133)(382571.31;1575291.54) (134)(382580.12;1575293.80) (135)(382594.27;1575298.71) (136)(382593.29;1575302.03) (137)(382604.92;1575306.56) (138)(382605.08;1575305.79)

№ пп	Наименование	Площадь, м2	Территориальная зона	Вид разрешенного использования	Местоположение	Способ образования	Координаты
1	2	3	4	5	6	7	8
							(139)(382614.49;1575309.88) (140)(382619.84;1575311.74) (141)(382627.28;1575314.50) (142)(382659.38;1575329.39) (143)(382669.18;1575332.99) (144)(382671.98;1575334.31) (145)(382671.33;1575336.68) (146)(382676.80;1575338.40) (147)(382676.26;1575339.92) (148)(382671.18;1575337.92) (149)(382599.82;1575311.23) (150)(382598.28;1575308.02) (151)(382485.25;1575268.43) (152)(382428.89;1575283.71) (153)(382430.36;1575287.46) (154)(382485.10;1575272.62) (155)(382595.39;1575311.25) (156)(382596.93;1575314.45) (157)(382669.68;1575341.63) (158)(382728.18;1575364.05) (159)(382758.64;1575378.43) (160)(382774.72;1575383.78) (161)(382801.24;1575389.46) (162)(382800.52;1575392.15) (163)(382819.69;1575398.52) (164)(382847.09;1575407.07) (165)(382890.03;1575418.22) (166)(383074.51;1575489.26) (167)(383091.48;1575492.21) (168)(383096.57;1575496.14) (169)(383107.45;1575498.19) (170)(383104.50;1575506.04) (171)(383107.92;1575515.79) (172)(383101.39;1575519.47) (173)(383091.31;1575512.27) (174)(383050.05;1575489.77) (175)(383040.79;1575484.98) (176)(382963.79;1575453.92) (177)(382964.25;1575452.35) (178)(382928.99;1575439.61) (179)(382928.14;1575441.39) (180)(382750.93;1575381.17) (181)(382752.07;1575378) (182)(382729.13;1575369.17) (183)(382727.75;1575372.92) (184)(382746.98;1575380.33) (185)(382745.81;1575383.58) (186)(382929.58;1575445.78) (187)(382930.11;1575444.37) (188)(382961.12;1575455.64) (189)(382962.73;1575457.47) (190)(383039.02;1575488.69) (191)(383048.24;1575493.41) (192)(383089.08;1575515.61) (193)(383101.55;1575524.69) (194)(383141.17;1575558.85) (195)(383143.63;1575555.75) (196)(383104.04;1575522.20) (197)(383108.72;1575519.57) (198)(383115.41;1575517.41) (199)(383132.08;1575532.05) (200)(383158.42;1575558.79) (201)(383174.13;1575571.86) (202)(383186.56;1575582.75) (1)(383201.51;1575591.58) (203)(382421;1575285.84) (204)(382422.42;1575289.52) (205)(382357.75;1575307.02) (206)(382280.45;1575310.41) (207)(382280.71;1575317.36) (208)(382280.78;1575319.35) (209)(382247.17;1575320) (210)(382233.85;1575319.46) (211)(382204.41;1575318.12) (212)(382204.41;1575314.50) (213)(382234.18;1575315.58) (214)(382247.10;1575316.06) (215)(382277.17;1575315.17) (216)(382276.97;1575306.74) (217)(382357.13;1575303.05) (204)(382421;1575285.84) (218)(382712.61;1575353.49)

№ пп	Наименование	Площадь, м2	Территориальная зона	Вид разрешенного использования	Местоположение	Способ образования	Координаты
1	2	3	4	5	6	7	8
							(219)(382711.78;1575355.80) (220)(382695.64;1575347.55) (221)(382676.26;1575339.92) (222)(382693.95;1575346.88) (223)(382693.77;1575345.06) (220)(382712.61;1575353.49) (224)(383109.03;1575493.97) (225)(383108.82;1575494.54) (226)(383098.23;1575492.37) (227)(383093.14;1575488.44) (228)(383075.58;1575485.38) (229)(382891.38;1575414.45) (230)(382848.08;1575403.17) (231)(382820.61;1575394.58) (232)(382804.92;1575389.36) (233)(382805.58;1575386.50) (234)(382775.51;1575379.81) (235)(382760.15;1575375.15) (236)(382729.72;1575360.97) (237)(382741.60;1575365.11) (238)(382746.63;1575366.56) (239)(382748.21;1575365.69) (240)(382755.50;1575367.89) (241)(382754.14;1575371.35) (242)(382761.28;1575373.94) (243)(382763.27;1575373.64) (244)(382789.64;1575379.43) (245)(382807.40;1575384.68) (246)(382806.13;1575388.96) (247)(382820.69;1575393.54) (248)(382882.87;1575407.85) (249)(382910.17;1575417.94) (250)(382949.86;1575432.29) (251)(382959.18;1575435.66) (252)(382960.18;1575437.10) (253)(382971.95;1575441.17) (254)(382971;1575443.99) (255)(382986.46;1575449.87) (256)(382987.88;1575446.00) (257)(383015.72;1575454.97) (258)(383036;1575463.31) (259)(383035.20;1575467.09) (260)(383048.91;1575472.20) (261)(383073.42;1575480.96) (262)(383074.83;1575476.72) (263)(383086.05;1575480.89) (264)(383084.83;1575483.82) (265)(383101.14;1575489.81) (266)(383100.47;1575491.25) (227)(383109.03;1575493.97)
2	Участок (Образуемый)	17711	ТОП «Территории общего пользования»	земельные участки (территории) общего пользования 12.0	обл. Свердловская, д. Курманка, ул. Толмачева	из земель кадастровых квартала 66:42:0501001, государственная собственность на которые не разграничена	(1)(383747.05;1575450.42) (2)(383751.89;1575458.15) (3)(383729.03;1575473.83) (4)(383658.81;1575520.56) (5)(383619.24;1575545.49) (6)(383579.07;1575575.10) (7)(383578.08;1575573.63) (8)(383546.85;1575590.47) (9)(383454.13;1575645.02) (10)(383433.21;1575655.92) (11)(383431.37;1575668.03) (12)(383424.48;1575670.28) (13)(383415.41;1575671.01) (14)(383388.31;1575669.44) (15)(383376.71;1575667.98) (16)(383372.15;1575667.15) (17)(383363.49;1575666.63) (18)(383363.57;1575664.48) (19)(383386.90;1575667.24) (20)(383400.34;1575661.45) (21)(383406.09;1575657.57) (22)(383406.95;1575646.51) (23)(383406.64;1575643.80) (24)(383411.70;1575642.56) (25)(383415.39;1575650.61) (26)(383431.04;1575643.47) (27)(383449.48;1575633.72) (28)(383426.87;1575648.82) (29)(383429.17;1575652.48) (30)(383464.16;1575629.31) (31)(383464.98;1575630.63) (32)(383517.40;1575601.77)

№ пп	Наименование	Площадь, м2	Территориальная зона	Вид разрешенного использования	Местоположение	Способ образования	Координаты
1	2	3	4	5	6	7	8
							(33)(383562.71;1575575.17) (34)(383612.19;1575541.54) (35)(383673.75;1575498.61) (36)(383675.21;1575500.66) (37)(383710.98;1575475.52) (38)(383711.52;1575472.41) (39)(383714.65;1575472.95) (1)(383747.05;1575450.42) (40)(383456.14;1575648.47) (41)(383458.60;1575652.93) (42)(383452.69;1575655.72) (43)(383451.78;1575656.65) (44)(383444.94;1575660.25) (45)(383446.33;1575662.88) (46)(383444.54;1575663.60) (47)(383440.83;1575665.09) (48)(383435.01;1575666.83) (49)(383436.18;1575659.02) (50)(383456.01;1575648.55) (41)(383456.14;1575648.47) (51)(383574.39;1575579.76) (52)(383566.65;1575583.96) (53)(383548.46;1575594.93) (54)(383534.08;1575604.09) (55)(383534.72;1575605.69) (56)(383527.59;1575609.32) (57)(383528.88;1575611.59) (58)(383516.05;1575618.22) (59)(383514.42;1575615.67) (60)(383501.24;1575623.31) (61)(383475.63;1575637.82) (62)(383457.13;1575647.89) (63)(383548.83;1575593.62) (53)(383574.39;1575579.76) (64)(383741.51;1575435.87) (65)(383738.91;1575439.39) (66)(383740.68;1575443.20) (67)(383743.31;1575448.13) (68)(383713.69;1575468.72) (69)(383708.26;1575467.79) (70)(383707.32;1575473.20) (71)(383676.15;1575495.08) (72)(383674.71;1575493.06) (73)(383609.92;1575538.24) (74)(383560.61;1575571.76) (75)(383515.50;1575598.16) (76)(383482.41;1575616.07) (77)(383481.52;1575614.37) (78)(383486.12;1575611.35) (79)(383488.57;1575610.16) (80)(383503.29;1575603.49) (81)(383515.05;1575596.69) (82)(383514.01;1575593.92) (83)(383520;1575590) (84)(383539.81;1575578.41) (85)(383548.99;1575572.61) (86)(383550.29;1575575.15) (87)(383563.02;1575567.84) (88)(383607.08;1575538.61) (89)(383631.70;1575520.23) (90)(383666.71;1575496.31) (91)(383664.04;1575492.87) (92)(383680.73;1575482.27) (93)(383684.20;1575479.79) (94)(383686.86;1575477.84) (95)(383696.97;1575468.66) (96)(383715.70;1575458.60) (97)(383714;1575456) (98)(383727.10;1575446.79) (99)(383735.11;1575449.40) (100)(383735.72;1575447.49) (101)(383730.24;1575445.72) (102)(383734.60;1575443.27) (67)(383741.51;1575435.87) (103)(383989.51;1575386.04) (104)(383980.98;1575388.18) (105)(383975.10;1575389.73) (106)(383969.65;1575390.85) (107)(383963.96;1575392.04) (108)(383964.06;1575393.73) (109)(383955.44;1575396.01) (110)(383933.90;1575401.04)

№ пп	Наименование	Площадь, м2	Территориальная зона	Вид разрешенного использования	Местоположение	Способ образования	Координаты
1	2	3	4	5	6	7	8
							(111)(383933.26;1575398.47) (112)(383920.12;1575400.96) (113)(383902.83;1575405.12) (114)(383903.82;1575409.76) (115)(383883.34;1575413.42) (116)(383849.78;1575421.10) (117)(383839.81;1575422.96) (118)(383826.83;1575426.03) (119)(383815.46;1575429.34) (120)(383793.25;1575435.81) (121)(383785.28;1575440.03) (122)(383781.68;1575442.17) (123)(383769.93;1575449.23) (124)(383760.97;1575456.54) (125)(383753.04;1575463.58) (126)(383739.08;1575472.56) (127)(383731;1575478) (128)(383725.80;1575482.50) (129)(383707.33;1575496.54) (130)(383662.49;1575525.37) (131)(383631.24;1575544.89) (132)(383624.95;1575548.84) (133)(383625.03;1575550.45) (134)(383592.96;1575571.80) (135)(383578.04;1575581.70) (136)(383576.33;1575578.71) (137)(383577.88;1575577.87) (138)(383579.29;1575579.61) (139)(383620.84;1575548.40) (140)(383660.25;1575523.84) (141)(383730.74;1575476.75) (142)(383755.32;1575459.75) (143)(383754.09;1575457.87) (144)(383769.17;1575448.40) (145)(383790.57;1575436.70) (146)(383816.03;1575427.52) (147)(383871.85;1575411.84) (148)(383901.87;1575402.85) (149)(383960.50;1575391.28) (107)(383989.51;1575386.04) (150)(383727.95;1575454.45) (151)(383728.13;1575454.69) (152)(383721.82;1575459.23) (153)(383721.64;1575458.99) (155)(383727.95;1575454.45) (154)(383781.09;1575422.56) (155)(383761.91;1575430.71) (156)(383741.51;1575435.87) (157)(383759.93;1575429.32) (158)(383759.50;1575427.72) (159)(383772.25;1575424.40) (160)(383775.85;1575423.62) (160)(383781.09;1575422.56) (161)(384397.97;1575225.57) (162)(384397.09;1575236.34) (163)(384386.61;1575241.57) (164)(384387.83;1575257.51) (165)(384396.97;1575259.25) (166)(384398.87;1575268.13) (167)(384332.42;1575295.35) (168)(384284.19;1575311.18) (169)(384251.88;1575321.69) (170)(384251.28;1575320.14) (171)(384249.69;1575320.78) (172)(384251;1575324.22) (173)(384245.11;1575325.53) (174)(384243.77;1575322.70) (175)(384222.32;1575329.81) (176)(384213.08;1575333.55) (177)(384213.21;1575338.77) (178)(384195.12;1575344.46) (179)(384193.87;1575340.86) (180)(384183.31;1575344.58) (181)(384183.65;1575345.70) (182)(384182.85;1575345.59) (183)(384178.60;1575347.06) (184)(384177.94;1575345.12) (185)(384171.37;1575346.94) (186)(384172.05;1575348.91) (187)(384162.01;1575352.27) (188)(384161.24;1575353.01) (189)(384151.69;1575355.24)

№ пп	Наименование	Площадь, м2	Территориальная зона	Вид разрешенного использования	Местоположение	Способ образования	Координаты
1	2	3	4	5	6	7	8
							(190)(384150.42;1575351.69) (191)(384147.35;1575352.56) (192)(384121.45;1575356.79) (193)(384099.19;1575361.91) (194)(384076.25;1575367.80) (195)(384069.55;1575368.88) (196)(384051.22;1575372.15) (197)(384045.67;1575373.57) (198)(384028.43;1575377.47) (199)(384057.31;1575368.73) (200)(384121.84;1575354.58) (201)(384159.42;1575349.09) (202)(384243.37;1575321.42) (203)(384242.20;1575317.30) (204)(384158.45;1575345.21) (205)(384121.06;1575350.38) (206)(384056.37;1575364.54) (207)(384014.86;1575377.39) (208)(383959.57;1575387.32) (209)(383901.44;1575398.71) (210)(383870.70;1575408.10) (211)(383815.25;1575423.55) (212)(383789.02;1575432.98) (213)(383767.15;1575444.94) (214)(383753.61;1575453.49) (215)(383744.91;1575439.09) (216)(383763.39;1575434.83) (217)(383784.34;1575425.66) (218)(383854.28;1575403.34) (219)(383925.94;1575383.35) (220)(383934.91;1575384.60) (221)(384070.47;1575354.64) (222)(384131.17;1575344.01) (223)(384203.14;1575326.83) (224)(384250;1575311.47) (225)(384248.78;1575307.66) (226)(384229.45;1575314) (227)(384229.47;1575311.65) (228)(384248.16;1575303.82) (229)(384273.68;1575293.58) (230)(384294.92;1575266.24) (231)(384310.44;1575259.57) (232)(384328.21;1575254) (168)(384397.97;1575225.57) (233)(384219.35;1575315.81) (234)(384219.70;1575317.22) (235)(384202.03;1575323.02) (236)(384130.47;1575340.20) (237)(384069.86;1575350.68) (238)(383934.60;1575380.63) (239)(383925.01;1575379.46) (240)(383853.19;1575399.22) (241)(383781.09;1575422.56) (242)(383780.64;1575421.27) (243)(383807.14;1575412.01) (244)(383823.82;1575406.72) (245)(383822.84;1575400.86) (246)(383833;1575396) (247)(383839.10;1575397.52) (248)(383845.11;1575395.96) (249)(383848.01;1575398.41) (250)(383855;1575397) (251)(383856.56;1575395.04) (252)(383862.75;1575393.42) (253)(383862.04;1575387.97) (254)(383871.73;1575385.88) (255)(383872.12;1575387.94) (256)(383872.70;1575391.45) (257)(383882.35;1575389.96) (258)(383881.71;1575384.78) (259)(383896.18;1575382.26) (260)(383904.99;1575380.78) (261)(383914.97;1575379.05) (262)(383941.27;1575374.61) (263)(383957.72;1575370.17) (264)(383967.38;1575368.70) (265)(383967.80;1575370.36) (266)(383979.71;1575367.63) (267)(384004.49;1575363.19) (268)(384034.35;1575355.90) (269)(384068.17;1575349.72) (270)(384074.86;1575348.25)

№ пп	Наименование	Площадь, м2	Территориальная зона	Вид разрешенного использования	Местоположение	Способ образования	Координаты
1	2	3	4	5	6	7	8
							(271)(384085.49;1575347.40) (272)(384102.79;1575343.45) (273)(384105.30;1575342.87) (274)(384114.78;1575340.62) (275)(384123.75;1575339.22) (276)(384123.45;1575337.12) (277)(384135.85;1575335.02) (278)(384171.16;1575328.05) (279)(384201.61;1575321.84) (280)(384201.23;1575320.28) (241)(384219.35;1575315.81) (281)(383363.99;1575669.27)
[2]		3.5793 га					