

# БЮЛЛЕТЕНЬ

## официальных документов городского округа Заречный

20 февраля 2018 г. Выпуск № 07 (650)



### ГЛАВА ГОРОДСКОГО ОКРУГА ЗАРЕЧНЫЙ ПОСТАНОВЛЕНИЕ

от 14.02.2018 № 12-ПГ  
г. Заречный

**О назначении публичных слушаний по утверждению проекта планировки и проекта межевания территории городского округа Заречный в отношении улиц Ленина, Ленинградская, Кузнецова, Курчатова с целью реконструкции улично-дорожной сети города Заречный.  
«Реконструкция остановочных комплексов в г. Заречный Свердловской области»**

В соответствии со статьей 5.1 и статьей 46 Градостроительного Кодекса Российской Федерации, Федеральным законом от 06.10.2003 № 131-ФЗ «Об общих принципах организации местного самоуправления в Российской Федерации», Положением о порядке организации публичных слушаний в городском округе Заречный, утвержденным решением Думы городского округа Заречный от 01.09.2011 № 83-Р, учитывая постановление администрации городского округа Заречный от 03.11.2017 № 1163-П «О подготовке проекта планировки и проекта межевания территории городского округа Заречный в отношении улиц Ленина, Ленинградская, Кузнецова, Курчатова с целью реконструкции улично-дорожной сети города Заречный. «Реконструкция остановочных комплексов в г. Заречный Свердловской области», опубликованное в бюллетене официальных документов городского округа Заречный от 07.11.2017 № 45 (636), на основании заявления директора МКУ городского округа Заречный «ДЕЗ» Шелепова Д.Н. (вх. № 01-27/9485 от 19.12.2017), ст. 28, Устава городского округа Заречный

**ПОСТАНОВЛЯЮ:**

1. Вынести на публичные слушания проект планировки и проект межевания территории городского округа Заречный, в отношении улиц Ленина, Ленинградская, Кузнецова, Курчатова с целью реконструкции улично-дорожной сети города Заречный. «Реконструкция остановочных комплексов в г. Заречный Свердловской области» (далее - Проект).
2. Назначить публичные слушания по Проекту 19 марта 2018 года в 17.30 в конференц-зале администрации городского округа Заречный по адресу: г. Заречный, ул. Невского, д. 3.
3. Утвердить текст информационного оповещения о проведении публичных слушаний (прилагается).
4. Отделу архитектуры и градостроительства администрации городского округа Заречный (Поляков А.В.):
  - 4.1. обеспечить проведение публичных слушаний по Проекту;
  - 4.2. подготовить и оформить протокол публичных слушаний;
  - 4.3. подготовить и опубликовать заключение о результатах публичных слушаний.
5. МКУ городского округа Заречный «ДЕЗ» (Шелепов Д.Н.) обеспечить демонстрацию Проекта на публичных слушаниях, а также консультирование участников публичных слушаний представителями разработчика Проекта.
6. Предложения и замечания по Проекту, заявки на участие, заявки на выступление на публичных слушаниях заинтересованные лица направляют в срок до 15 марта 2018 года в администрацию городского округа Заречный в письменной форме.
7. Опубликовать настоящее постановление в установленном порядке.
8. Разместить настоящее постановление и Проект на официальном сайте городского округа Заречный [gorod-zarechny.ru](http://gorod-zarechny.ru).

Глава  
городского округа Заречный

А.В. Захарцев

УТВЕРЖДЕНО  
постановлением Главы  
городского округа Заречный  
от 14.02.2018 № 12-ПГ  
«О назначении публичных слушаний  
по утверждению проекта планировки  
и проекта межевания территории городского  
округа Заречный в отношении улиц Ленина,  
Ленинградская, Кузнецова, Курчатова с целью  
реконструкции улично-дорожной сети города  
Заречный. «Реконструкция остановочных  
комплексов в г. Заречный Свердловской области»

### **Информационное оповещение о проведении публичных слушаний**

1. В соответствии с действующим законодательством, Уставом городского округа Заречный и Положением о порядке организации публичных слушаний в городском округе Заречный, утвержденным решением Думы городского округа Заречный от 01.09.2011 № 83-Р, проводятся публичные слушания проекту планировки и проекту межевания территории городского округа Заречный в отношении улиц Ленина, Ленинградская, Кузнецова, Курчатова с целью реконструкции улично-дорожной сети города Заречный. «Реконструкция остановочных комплексов в г. Заречный Свердловской области» (далее – Проект).

2. Публичные слушания состоятся 19 марта 2018 года в 17.30 часов в конференц-зале администрации городского округа Заречный по адресу: г. Заречный, ул. Невского, д. 3.

3. Участниками публичных слушаний по Проекту являются граждане, постоянно проживающие на территории г. Заречный, правообладатели находящихся в границах г. Заречный земельных участков и (или) расположенных на них объектов капитального строительства, а также правообладатели помещений, являющихся частью указанных объектов капитального строительства.

4. Заявки на участие, заявки на выступление, предложения и рекомендации по предлагаемому к обсуждению Проекту необходимо направлять в администрацию городского округа Заречный по адресу: г. Заречный, ул. Невского, 3, каб. 204, в рабочие дни с 9 часов до 16 часов (перерыв с 12 часов до 13 часов) в письменной форме по 15 марта 2018 года включительно, телефон для справок 3 22 74.

5. Перед началом проведения публичных слушаний осуществляется регистрация участников публичных слушаний при предъявлении паспорта гражданина Российской Федерации либо иного документа, заменяющего паспорт гражданина Российской Федерации, установленного федеральным законодательством или документа, подтверждающего, что лицо является правообладателем земельного участка или объекта капитального строительства, находящихся в границах г. Заречный а также помещений, являющихся частью указанных объектов капитального строительства.

6. С Проектом заинтересованные лица вправе ознакомиться по адресу: г. Заречный, ул. Невского, д. 3, каб. 204, в рабочие дни с 9 часов до 16 часов (перерыв 12 часов до 13 часов).

ГЛАВА ГОРОДСКОГО ОКРУГА ЗАРЕЧНЫЙ  
ПОСТАНОВЛЕНИЕ

от 14.02.2018 № 13-ПГ

г. Заречный

**О назначении публичных слушаний по утверждению проекта планировки  
и проекта межевания, применительно к территории города Заречного  
в границах улиц Сиреневая, Олимпийская, Победы**

В соответствии со статьей 46 Градостроительного кодекса Российской Федерации, Федеральным законом от 06.10.2003 № 131-ФЗ «Об общих принципах организации местного самоуправления в Российской Федерации», Положением о порядке организации публичных слушаний в городском округе Заречный, утвержденным решением Думы городского округа Заречный от 01.09.2011 № 83-Р, учитывая постановление администрации городского округа Заречный от 09.11.2017 № 1209-П «О подготовке проекта планировки и проекта межевания, применительно к территории города Заречного в границах улиц Сиреневая, Олимпийская, Победы», опубликованное в бюллетене официальных документов городского округа Заречный от 14.11.2017 № 46 (637), на основании ст. 28, Устава городского округа Заречный

**ПОСТАНОВЛЯЮ:**

1. Вынести на публичные слушания Проект планировки и проект межевания, применительно к территории города Заречного в границах улиц Сиреневая, Олимпийская, Победы (далее - Проект).
2. Назначить публичные слушания по утверждению Проекта 01 марта 2018 года в конференц-зале администрации городского округа Заречный по адресу: г. Заречный, ул. Невского, д. 3, в 17-00 часов.
3. Утвердить текст информационного сообщения о проведении публичных слушаний (прилагается).
4. Предложения и рекомендации по вопросу утверждения Проекта заинтересованные лица направляют в отдел архитектуры и градостроительства администрации городского округа Заречной по адресу: г. Заречный, ул. Невского, д. 3, кабинет № 204, в рабочие дни с 9 часов до 16 часов (перерыв с 12 часов до 13 часов) по 26 февраля 2018 года включительно в письменной форме (телефон для справок 32274).
5. Назначить ответственным за подготовку публичных слушаний начальника отдела архитектуры и градостроительства, главного архитектора администрации городского округа Заречный А.В. Полякова.
6. Опубликовать настоящее постановление в установленном порядке.
7. Разместить настоящее постановление и Проект на официальном сайте городского округа Заречный [www.gorod-zarechny.ru](http://www.gorod-zarechny.ru).

Глава  
городского округа Заречный

А.В. Захарцев

УТВЕРЖДЕНО  
постановлением Главы  
городского округа Заречный  
от 14.02.2018 № 13-ПГ  
«О назначении публичных слушаний  
по утверждению проекта планировки  
и проекта межевания, применительно  
к территории города Заречного в границах улиц  
Сиреневая, Олимпийская, Победы»

### Информационное сообщение о проведении публичных слушаний

1. В соответствии с действующим законодательством, Уставом городского округа Заречный и Положением о порядке организации публичных слушаний в городском округе Заречный, утвержденным решением Думы городского округа Заречный от 01.09.2011 № 83-Р, проводятся публичные слушания по утверждению проекта планировки и проекта межевания, применительно к территории города Заречного в границах улиц Сиреневая, Олимпийская, Победы.

2. Публичные слушания состоятся 01 марта 2018 года в 17-00 часов в конференц-зале администрации городского округа Заречный по адресу: Свердловская область, г. Заречный, ул. Невского, д. 3.

3. Участниками публичных слушаний могут быть жители г. Заречного, обладающие избирательным правом, и правообладатели земельных участков и (или) объектов капитального строительства, находящихся в границах г. Заречного.

4. Заявки на участие, заявки на выступление, предложения и рекомендации по предлагаемому к обсуждению вопросу вы можете направлять в администрацию городского округа Заречный по адресу: г. Заречный, ул. Невского, д. 3, каб. 204, в рабочие дни с 9 часов до 16 часов (перерыв с 12 часов до 13 часов) в письменной форме по 26 февраля 2018 года включительно, телефон для справок 3 22 74.

5. Перед началом проведения публичных слушаний осуществляется регистрация участников публичных слушаний при предъявлении паспорта гражданина Российской Федерации либо иного документа, заменяющего паспорт гражданина Российской Федерации, установленного федеральным законодательством, или документа, подтверждающего, что лицо является правообладателем земельного участка или объекта капитального строительства, находящихся в границах г. Заречного.

6. С проектом планировки и проектом межевания, применительно к территории города Заречного в границах улиц Сиреневая, Олимпийская, Победы, заинтересованные лица вправе ознакомиться по адресу: г. Заречный, ул. Невского, д. 3, каб. 204, в рабочие дни с 9 часов до 16 часов (перерыв 12 часов до 13 часов).

АДМИНИСТРАЦИЯ ГОРОДСКОГО ОКРУГА ЗАРЕЧНЫЙ  
**ПОСТАНОВЛЕНИЕ**

от 12.02.2018 № 91-П

г. Заречный

**О проведении конкурса «Заряночка 2018»**

В целях сохранения культурных традиций, поддержки самостоятельного художественного творчества, реализации Плана общегородских мероприятий на 2018 год, руководствуясь Положением об обеспечении общественного порядка и безопасности при проведении мероприятий с массовым пребыванием людей, утвержденным постановлением Правительства Свердловской области от 30.05.2003 № 333-ПП «О мерах по обеспечению общественного порядка и безопасности при проведении на территории Свердловской области мероприятий с массовым пребыванием людей» (в действующей редакции), на основании ст.ст. 28, 31 Устава городского округа Заречный администрация городского округа Заречный

**ПОСТАНОВЛЯЕТ:**

1. Провести 17 марта 2018 года в 17.00 в филиале ДК «Ровесник» по адресу: ул. Курчатова, д. 25-а (здание ТЮЗа), городской конкурс «Заряночка 2018» (далее - Конкурс).
2. Утвердить состав городского организационного комитета по подготовке и проведению Конкурса (прилагается).
3. Утвердить Положение о проведении Конкурса (прилагается).
4. МКУ «УКС и МП ГО Заречный» (М.Л. Калягина) обеспечить необходимые условия для успешного проведения Конкурса.
5. МКУ ГО Заречный «ДК «Ровесник» (А.В. Кондратьева) обеспечить организацию Конкурса.
6. МКУ «Управление образования ГО Заречный» (Т.Ю. Шibaева) организовать участие учащихся общеобразовательных школ в городском конкурсе.
7. МАУ ГОЗ «ГТЦ» (К.Н. Сажаева) организовать телевизионную съемку и подготовить специальный телесюжет о проведении Конкурса.
8. Контроль за исполнением настоящего постановления возложить на заместителя главы администрации городского округа Заречный по социальным вопросам Е.В. Ганееву.
9. Опубликовать настоящее постановление в Бюллетене официальных документов городского округа Заречный и на официальном сайте городского округа Заречный ([www.gorod-zarechny.ru](http://www.gorod-zarechny.ru)).

Глава  
городского округа Заречный

А.В. Захарцев

УТВЕРЖДЕН  
постановлением администрации  
городского округа Заречный  
от 12.02.2018 № 91-П  
«О проведении конкурса «Заряночка 2018»»

**СОСТАВ**  
**городского организационного комитета по подготовке и проведению**  
**конкурса «Заряночка 2018»»**

- |                  |                                                                                                                           |
|------------------|---------------------------------------------------------------------------------------------------------------------------|
| 1. Захарцев А.В. | - Глава городского округа Заречный, председатель оргкомитета                                                              |
| 2. Ганеева Е.В.  | - заместитель главы администрации городского округа Заречный по социальным вопросам, заместитель председателя оргкомитета |

Члены оргкомитета:

- |                     |                                                            |
|---------------------|------------------------------------------------------------|
| 3. Калягина М.Л.    | - и.о. начальника МКУ «УКС и МП ГО Заречный»               |
| 4. Кондратьева А.В. | - директор МКУ ГО Заречный «ДК «Ровесник                   |
| 5. Сажаева К.Н.     | - директор МАУ ГОЗ «ГТЦ»                                   |
| 6. Шиббаева Т.Ю.    | - и.о. начальника МКУ «Управление образования ГО Заречный» |

УТВЕРЖДЕНО  
постановлением администрации  
городского округа Заречный  
от 12.02.2018 № 91-П  
«О проведении конкурса «Заряночка 2018»

## **ПОЛОЖЕНИЕ о проведении конкурса «Заряночка 2018»**

### **1. Цели и задачи**

Проведение конкурса направлено на содействие развитию и пропаганде национальных культурных традиций русского народа, на популяризацию самобытного русского национального искусства и фольклора, на раскрытие художественных и творческих способностей участниц конкурса, а также на формирование их нравственных, эстетических и патриотических качеств.

### **2. Организаторы**

Организаторами конкурса являются:  
Администрация городского округа Заречный;  
МКУ «Управление образования ГО Заречный»;  
МКУ «УКС и МП ГО Заречный»;  
МКУ ГО Заречный «ДК «Ровесник».

### **3. Сроки и место проведения**

Конкурс состоится 17 марта 2018 года в 17.00 в филиале ДК «Ровесник» по адресу: ул. Курчатова, д. 25-а (здание ТЮЗа), г. Заречный.

### **4. Участники**

В конкурсе могут принять участие девочки в возрасте 10-11 лет.  
Заявки на участие в конкурсе по форме (приложение № 1) принимаются до 17 февраля 2018 года в методическом кабинете ДК «Ровесник», ул. Ленина, д. 11.  
Контактное лицо – Корнева Лариса Вячеславовна.  
телефоны: +7 (34377) 3-15-30; +7(904)5405468.

Для участия в конкурсе необходимо подготовить конкурсные задания (приложение № 2).

### **5. Состав жюри конкурса**

В состав жюри входят представители организаторов конкурса.  
Также организаторы могут привлечь независимых экспертов.

### **6. Критерии оценок**

Оценка конкурсанток осуществляется по 5-ти бальной системе.  
При выполнении конкурсных заданий оценивается:  
сценическая культура;  
исполнительское мастерство;  
артистизм;  
креативный замысел и воплощение конкурсного задания;  
активность при подготовке к конкурсу.

### **7. Подведение итогов конкурса**

По итогам конкурса участницам присуждаются номинации, вручаются дипломы и призы.  
Также награждается самая активная группа поддержки.

Приложение № 1  
к Положению о проведении конкурса  
«Заряночка 2018»

### Заявка на участие в конкурсе «Заряночка 2018»

Имя и Фамилия участницы \_\_\_\_\_

Школа, класс \_\_\_\_\_

Ф.И.О. мамы /бабушки \_\_\_\_\_

Телефон \_\_\_\_\_

Увлечение \_\_\_\_\_

Приложение № 2  
к Положению о проведении конкурса  
«Заряночка 2018»

### Конкурсные задания

1. Визитка (2 мин.) – рассказать о себе, своей семье, увлечениях, друзьях. (в любой форме – рассказ, стихи, видео презентация, куплеты...).
2. Конкурс на знание пословиц «Народная мудрость».
3. Конкурс «В гостях у сказки» (1-1,5 мин.) – рассказать отрывок из сказки.
4. Конкурс «Ярмарка талантов» (2,5-3 мин.) - творческий номер (любой жанр, народная стилизация).
5. Конкурс «Мастерица» - изготовление сувенира своими руками (эскиз на бумаге, фото/видео отчёт поэтапной работы).
6. Финальный выход – в народном костюме.

\*Для выполнения некоторых конкурсных заданий участницы могут привлекать актив.



АДМИНИСТРАЦИЯ ГОРОДСКОГО ОКРУГА ЗАРЕЧНЫЙ  
ПОСТАНОВЛЕНИЕ

от 13.02.2018 № 100-П

г. Заречный

**О проведении Месячника защитников Отечества**

В соответствии с Указом Губернатора Свердловской области от 11.03.1997 № 77 «О ежегодном проведении в Свердловской области Месячника защитников Отечества», муниципальной программой «Гражданско-патриотическое воспитание граждан в городском округе Заречный» на 2016-2020 годы, утвержденной постановлением администрации городского округа Заречный от 18.09.2016 № 1182-П, в целях сохранения и развития культурных традиций, системы патриотического воспитания граждан на территории городского округа Заречный, руководствуясь Положением об обеспечении общественного порядка и безопасности при проведении мероприятий с массовым пребыванием людей, утвержденным постановлением Правительства Свердловской области от 30.05.2003 № 333-ПП «О мерах по обеспечению общественного порядка и безопасности при проведении на территории Свердловской области мероприятий с массовым пребыванием людей» (в действующей редакции), на основании ст. ст. 28, 31 Устава городского округа Заречный администрация городского округа Заречный

**ПОСТАНОВЛЯЕТ:**

1. Провести в городском округе Заречный Месячник защитников Отечества в феврале-марте 2018 года.
2. Утвердить состав городского организационного комитета по подготовке и проведению Месячника защитников Отечества (прилагается).
3. Утвердить план мероприятий Месячника защитников Отечества (прилагается).
4. Муниципальному казенному учреждению «Управление культуры, спорта и молодежной политики городского округа Заречный» (М.Л. Калягина) обеспечить проведение мероприятий в муниципальных учреждениях культуры, посвященных Дню защитников Отечества, на высоком организационном уровне.
5. Муниципальному казенному учреждению «Управление образования городского округа Заречный» (Т.Ю. Шибаева) обеспечить участие муниципальных образовательных учреждений в проведении мероприятий Месячника защитников Отечества.
6. Муниципальному казенному учреждению городского округа Заречный «Дирекция единого заказчика» (Д.Н. Шелепов) провести мероприятия по благоустройству мемориальных объектов, увековечивших ратные подвиги уральцев, памяти воинов, погибших при исполнении воинского долга, расположенных на территории городского округа Заречный.
7. Муниципальному автономному учреждению городского округа Заречный «Городской телецентр» (К.Н. Сажаяева) организовать телевизионную съемку и подготовить специальный телесюжет о проведении в городском округе Заречный Месячника защитников Отечества.
8. Рекомендовать МО МВД России «Заречный» (Р.Р. Мингалимов) обеспечить безопасность людей и общественный правопорядок во время проведения общегородских мероприятий.
9. Контроль за исполнением настоящего постановления возложить на заместителя главы администрации городского округа Заречный по социальным вопросам Е.В. Ганееву.
10. Опубликовать настоящее постановление в Бюллетене официальных документов городского округа Заречный и на официальном сайте городского округа Заречный ([www.gorod-zarechny.ru](http://www.gorod-zarechny.ru)).

Глава  
городского округа Заречный

А.В. Захарцев

УТВЕРЖДЕН  
постановлением администрации  
городского округа Заречный  
от 13.02.2018 № 100-П  
«О проведении Месячника защитников Отечества»

### СОСТАВ

#### городского организационного комитета по подготовке и проведению Месячника защитников Отечества

1. Захарцев А.В. - Глава городского округа Заречный, председатель организационного комитета
2. Ганеева Е.В. - заместитель главы администрации городского округа Заречный по социальным вопросам, заместитель председателя организационного комитета

Члены городского оргкомитета:

3. Изгагин О.М. - заведующий отделом сельской территории МКУ городского округа Заречный «Административное управление»
4. Калягина М.Л. - и.о. начальника МКУ «УКС и МП ГО Заречный»
5. Кондратьева А.В. - директор МКУ ГО Заречный «ДК «Ровесник»
6. Кузнецов А.В. - военный комиссар по г. Заречному и Белоярскому району (по согласованию)
7. Мингалимов Р.Р. - начальник МО МВД «Заречный» (по согласованию)
8. Сажаева К.Н. - директор МАУ ГОЗ «ГТЦ»
9. Степанов А.Н. - председатель ОО «Ветеран» городского округа Заречный (по согласованию)
10. Хахалкин Н.В. - директор МКУ «ЦКДС «Романтик»
11. Шиббаева Т.Ю. - и.о. начальника МКУ «Управление образования ГО Заречный»
12. Шелепов Д.Н. - директор МКУ ГО Заречный «ДЕЗ»

УТВЕРЖДЕН

постановлением администрации

городского округа Заречный

от 13.02.2018 № 100-П

«О проведении Месячника защитников Отечества»

**ПЛАН  
мероприятий Месячника защитников Отечества**

№ п/п	Мероприятия	Сроки исполнения	Место проведения	Ответственные исполнители
1	2	3	4	5
Общегородские мероприятия				
1.	Митинг у мемориала «Лучшему солдату в мире», посвященный 28-летию окончания войны в Афганистане	15 февраля 10:00	мемориал «Лучшему солдату в мире», Курчатова 31/3	Расковалов А.В. - председатель «Зареченского городского отделения МежСИН»
2.	Праздничная программа «Моя Россия»	22 февраля 17.30	ТЮЗ	Калягина М.Л. – и.о. начальника МКУ «УКС и МП ГО Заречный»; Кондратьева А.В. -директор МКУ ГО Заречный «ДК «Ровесник»
3.	Отчетный концерт капеллы «Виват!»	23 февраля 16.00	ДК «Ровесник»	Калягина М.Л. – и.о. начальника МКУ «УКС и МП ГО Заречный»; Кондратьева А.В. -директор МКУ ГО Заречный «ДК «Ровесник»
Культурно-массовые мероприятия				
4.	Фуд-квест для школьников «Три дороги»	7 февраля 9 февраля 17 февраля	ДК «Ровесник»	Калягина М.Л. – и.о. начальника МКУ «УКС и МП ГО Заречный»; Кондратьева А.В. -директор МКУ ГО Заречный «ДК «Ровесник»
5.	Интеллектуальная игра «Россия будет жить»	19 февраля	ДК «Ровесник»	Калягина М.Л. – и.о. начальника МКУ «УКС и МП ГО Заречный»; Кондратьева А.В. -директор МКУ ГО Заречный «ДК «Ровесник»
6.	Концерт, посвященный Дню защитника Отечества	22 февраля	Дом досуга д. Боярка	Калягина М.Л. – и.о. начальника МКУ «УКС и МП ГО Заречный»; Хахалкин В.Н. – директор МКУ «ЦКДС «Романтик»
7.	Концерт, посвященный Дню защитника Отечества	23 февраля	«ЦД «Романтик» д. Курманка	Калягина М.Л. – и.о. начальника МКУ «УКС и МП ГО Заречный»; Хахалкин В.Н. – директор МКУ «ЦКДС «Романтик»

№ п/п	Мероприятия	Сроки исполнения	Место проведения	Ответственные исполнители
1	2	3	4	5
8.	Выставка моделей самолетов и танков к 75-летию Уральского добровольческого корпуса	февраль	ЗМКУ «Краеведческий музей»	Калягина М.Л. - и.о. начальника МКУ «УКС и МП ГО Заречный»; Пермякова И.А. – директор ЗМУК «Краеведческий музей»
9.	Уроки мужества «Герои наших дней»	февраль	ЗМКУ «Краеведческий музей»	Калягина М.Л. - и.о. начальника МКУ «УКС и МП ГО Заречный»; Пермякова И.А. – директор ЗМУК «Краеведческий музей»
10.	Продолжит работу военный кинозал: фильмы из цикла «Алтарь Победы». (на выбор руководителя группы список прилагается)	февраль	ЗМКУ «Краеведческий музей»	Калягина М.Л. - и.о. начальника МКУ «УКС и МП ГО Заречный»; Пермякова И.А. – директор ЗМУК «Краеведческий музей»
11.	Общешкольный конкурс рисунков. Тема: «Минута тишины»	февраль	МКУ ДО ГО Заречный «Детская художественная школа»	Калягина М.Л. - и.о. начальника МКУ «УКС и МП ГО Заречный»; Суворов А.А. – директор МКУ ДО ГО Заречный «Детская художественная школа»
12.	Выставка работ обучающихся ДХШ «Этих дней не смолкнет слава»	февраль	МКУ ДО ГО Заречный «Детская художественная школа»	Калягина М.Л. - и.о. начальника МКУ «УКС и МП ГО Заречный»; Суворов А.А. – директор МКУ ДО ГО Заречный «Детская художественная школа»
13.	Урок - беседа «Дороги войны» с просмотром фрагментов фильмов о Великой отечественной войне	февраль	МКУ ДО ГО Заречный «Детская художественная школа»	Калягина М.Л. - и.о. начальника МКУ «УКС и МП ГО Заречный»; Суворов А.А. – директор МКУ ДО ГО Заречный «Детская художественная школа»
14.	Региональный отборочный этап Всероссийского конкурса детских художественных работ «Спасибо деду за Победу!»	февраль - март	МКУ ДО ГО Заречный «Детская художественная школа»	Калягина М.Л. - и.о. начальника МКУ «УКС и МП ГО Заречный»; Суворов А.А. – директор МКУ ДО ГО Заречный «Детская художественная школа»
15.	Концерт, посвященный празднованию «Дня защитника Отечества» для сотрудников МСЧ №32 и ДМШ	22.02 12 <sup>00</sup>	МКУ ДО ГОЗ «ДМШ»	Калягина М.Л. - и.о. начальника МКУ «УКС и МП ГО Заречный»; Набиева Н.А. - директор МКУ ДО ГОЗ «ДМШ»

№ п/п	Мероприятия	Сроки исполнения	Место проведения	Ответственные исполнители
1	2	3	4	5
16.	Беседа «История и Мы»	15-23 февраля	детский отдел МКУ ГО Заречный «ЦБС»	Калягина М.Л. – и.о. начальника МКУ «УКС и МП ГО Заречный»; Яковенко Л.А. – директор МКУ ГО Заречный «ЦБС»
17.	Видеоурок-беседа Психология войны. Дети играют в войну»	15-26 февраля	детский отдел, взрослый отдел МКУ ГО Заречный «ЦБС»	Калягина М.Л. – и.о. начальника МКУ «УКС и МП ГО Заречный»; Яковенко Л.А. – директор МКУ ГО Заречный «ЦБС»
18.	Видеоурок-беседа Психология войны. Дети играют в войну»	февраль	детский отдел, взрослый отдел МКУ ГО Заречный «ЦБС»	Калягина М.Л. – и.о. начальника МКУ «УКС и МП ГО Заречный»; Яковенко Л.А. – директор МКУ ГО Заречный «ЦБС»
19.	Книжная выставка «Держава армией крепка» к Дню Защитника Отечества	15-28 февраля	читальный зал МКУ ГО Заречный «ЦБС»	Калягина М.Л. – и.о. начальника МКУ «УКС и МП ГО Заречный»; Яковенко Л.А. – директор МКУ ГО Заречный «ЦБС»
20.	Книжная выставка «Патриотизм в произведениях современных писателей»	06-28 февраля	абонемент МКУ ГО Заречный «ЦБС»	Калягина М.Л. – и.о. начальника МКУ «УКС и МП ГО Заречный»; Яковенко Л.А. – директор МКУ ГО Заречный «ЦБС»
21.	Книжная выставка «О Родине, о мужестве, о славе»	1– 29 февраля	Курманская сельская библиотека	Калягина М.Л. – и.о. начальника МКУ «УКС и МП ГО Заречный»; Яковенко Л.А. – директор МКУ ГО Заречный «ЦБС»
22.	Обзор военной литературы «Дороги войны – дороги Победы» (презентация)	в течение февраля по отдельному плану	Курманская сельская библиотека	Калягина М.Л. – и.о. начальника МКУ «УКС и МП ГО Заречный»; Яковенко Л.А. – директор МКУ ГО Заречный «ЦБС»
23.	Акция «Прочти книгу о войне» (Буклеты).	в течение февраля	Мезенская сельская библиотека	Калягина М.Л. – и.о. начальника МКУ «УКС и МП ГО Заречный»; Яковенко Л.А. – директор МКУ ГО Заречный «ЦБС»
24.	«Читая книги о войне, мы помним подвиги героев» Урок мужества ко дню памяти юного героя антифашиста.	07 февраля	Гагарская сельская библиотека	Калягина М.Л. – и.о. начальника МКУ «УКС и МП ГО Заречный»; Яковенко Л.А. – директор МКУ ГО Заречный «ЦБС»
25.	Выпуск газеты «ДереВести» посвященный Дню Защитника Отечества	15 февраля	ЦД «Романтик» д. Курманка	Калягина М.Л. – и.о. начальника МКУ «УКС и МП ГО Заречный»; Хахалкин В.Н. – директор МКУ «ЦКДС «Романтик»

№ п/п	Мероприятия	Сроки исполнения	Место проведения	Ответственные исполнители
1	2	3	4	5
26.	Встреча с Ветеранами военных действий	8 февраль	ЦД «Романтик» д. Курманка	Калягина М.Л. – и.о. начальника МКУ «УКС и МП ГО Заречный»; Хахалкин В.Н. – директор МКУ «ЦКДС «Романтик»
27.	Военно-спортивная игра «Зарница» для детей и подростков, проживающих на сельской территории	21 февраля 13.00 13.30	ЦД «Романтик» д. Курманка	Калягина М.Л. – и.о. начальника МКУ «УКС и МП ГО Заречный»; Хахалкин В.Н. – директор МКУ «ЦКДС «Романтик»
28.	Экскурсии в музей ВДВ, на выставки г. Екатеринбург (7-8 кл.)	08,09,13,14,19 февраля	г. Екатеринбург	Шибасева Т.Ю. – и.о. начальника МКУ «Управление образования ГО Заречный»; Петунина Г.Ф. – директор МКУ ДО ГО Заречный «ЦДТ»
29.	Городская интеллектуальная игра «И помнит мир спасенный!» (8 кл.)	01 февраля 14.30.	МКУ ДО ГО Заречный «ЦДТ»	Шибасева Т.Ю. – и.о. начальника МКУ «Управление образования ГО Заречный»; Петунина Г.Ф. – директор МКУ ДО ГО Заречный «ЦДТ»
30.	Квест- игра «Дорогами войны...» (7 кл.)	15 февраля	территория города	Шибасева Т.Ю. – и.о. начальника МКУ «Управление образования ГО Заречный»; Петунина Г.Ф. – директор МКУ ДО ГО Заречный «ЦДТ»
31.	Военно - патриотическая игра «Зарница» для учащихся 5-6 классов	20- 21 февраля	территория МКУ ДО ГО Заречный «ЦДТ»	Шибасева Т.Ю. – и.о. начальника МКУ «Управление образования ГО Заречный»; Петунина Г.Ф. – директор МКУ ДО ГО Заречный «ЦДТ»
32.	Интеллектуальная программа «Военная тайна» (4 классы), по графику	в течение месяца	актовый зал МКУ ДО ГО Заречный «ЦДТ»	Шибасева Т.Ю. – и.о. начальника МКУ «Управление образования ГО Заречный»; Петунина Г.Ф. – директор МКУ ДО ГО Заречный «ЦДТ»
33.	Игровая программа «Праздник вкусного блина» (1-2 кл.)	13-14 февраля	территория МКУ ДО ГО Заречный «ЦДТ»	Шибасева Т.Ю. – и.о. начальника МКУ «Управление образования ГО Заречный»; Петунина Г.Ф. – директор МКУ ДО ГО Заречный «ЦДТ»

№ п/п	Мероприятия	Сроки исполнения	Место проведения	Ответственные исполнители
1	2	3	4	5
34.	XVI городской Фестиваль военно-патриотической песни «Салют, Россия!» (5-11кл.)	08 февраля 14.30.	МКОУ ГО Заречный «СОШ № 7»	Шибаета Т.Ю. – и.о. начальника МКУ «Управление образования ГО Заречный»; Петунина Г.Ф.– директор МКУ ДО ГО Заречный «ЦДТ»
35.	Участие в Областном конкурсе патриотической песни (5-11 кл.)	21-22 февраля	г. Екатеринбург «Дворец молодежи»	Шибаета Т.Ю. – и.о. начальника МКУ «Управление образования ГО Заречный»; Петунина Г.Ф.– директор МКУ ДО ГО Заречный «ЦДТ»
36.	Выпуск газеты «Приятель», посвященный Дню защитника Отечества	до 20 февраля	МКУ ДО ГО Заречный «ЦДТ»	Шибаета Т.Ю. – и.о. начальника МКУ «Управление образования ГО Заречный»; Петунина Г.Ф.– директор МКУ ДО ГО Заречный «ЦДТ»
Спортивные мероприятия				
37.	«Биатлон на коньках»	24 февраля	КСС «Электрон»	Шибаета Т.Ю. – и.о. начальника МКУ «Управление образования ГО Заречный»; Калягина М.Л. – и.о. начальника МКУ «УКС и МП ГО Заречный»
38.	Открытое первенство ДЮСШ по лыжным гонкам коньковым ходом.	18 февраля	КСС «Электрон»	Шибаета Т.Ю. – и.о. начальника МКУ «Управление образования ГО Заречный»; Калягина М.Л. – и.о. начальника МКУ «УКС и МП ГО Заречный»
39.	Турнир по шахматам	22 февраля	МБОУ ДО ГО Заречный «ДЮСШ»	Шибаета Т.Ю. – и.о. начальника МКУ «Управление образования ГО Заречный»; Калягина М.Л. – и.о. начальника МКУ «УКС и МП ГО Заречный»
40.	Турнир по настольному теннису.	20 февраля	МБОУ ДО ГО Заречный «ДЮСШ»	Шибаета Т.Ю. – и.о. начальника МКУ «Управление образования ГО Заречный»; Калягина М.Л. – и.о. начальника МКУ «УКС и МП ГО Заречный»

№ п/п	Мероприятия	Сроки исполнения	Место проведения	Ответственные исполнители
1	2	3	4	5
41.	Турнир по баскетболу	18 февраля	КСС «Электрон»	Шибеева Т.Ю. – и.о. начальника МКУ «Управление образования ГО Заречный»; Калягина М.Л. – и.о. начальника МКУ «УКС и МП ГО Заречный»
42.	Турнир по теннису	24 февраля	КСС «Электрон»	Шибеева Т.Ю. – и.о. начальника МКУ «Управление образования ГО Заречный»; Калягина М.Л. – и.о. начальника МКУ «УКС и МП ГО Заречный»
43.	Турнир по хоккею	24 февраля	КСС «Электрон»	Калягина М.Л. – и.о. начальника МКУ «УКС и МП ГО Заречный»



АДМИНИСТРАЦИЯ ГОРОДСКОГО ОКРУГА ЗАРЕЧНЫЙ  
ПОСТАНОВЛЕНИЕ

от 13.02.2018 № 101-П

г. Заречный

**Об утверждении проекта планировки и проекта межевания территории V микрорайона в городе Заречный Свердловской области**

В соответствии со ст. 46 Градостроительного кодекса Российской Федерации, учитывая Протокол публичных слушаний по вопросу утверждения проекта планировки и проекта межевания территории V микрорайона в городе Заречный Свердловской области от 29.06.2017, Заключение по результатам публичных слушаний «Утверждение проекта планировки и проекта межевания территории V микрорайона в городе Заречный Свердловской области» от 06.07.2017 г., опубликованное в Бюллетене официальных документов от 11.07.2017 № 28 (618), на основании ст. ст. 28, 31 Устава городского округа Заречный администрация городского округа Заречный

**ПОСТАНОВЛЯЕТ:**

1. Утвердить Проект планировки и проект межевания территории V микрорайона в городе Заречный Свердловской области (прилагается).
2. Опубликовать настоящее постановление в установленном порядке и разместить на официальном сайте городского округа Заречный ([www.gorod-zarechny.ru](http://www.gorod-zarechny.ru)) в течение семи дней со дня принятия.

Глава  
городского округа Заречный

А.В. Захарцев

УТВЕРЖДЕН  
постановлением администрации  
городского округа Заречный  
от 13.02.2018 № 101-П  
«Об утверждении проекта планировки  
и проекта межевания территории  
V микрорайона в городе Заречный  
Свердловской области»

**ПРОЕКТ ПЛАНИРОВКИ И ПРОЕКТ МЕЖЕВАНИЯ  
ТЕРРИТОРИИ V МИКРОРАЙОНА В ГОРОДЕ ЗАРЕЧНЫЙ СВЕРДЛОВСКОЙ ОБЛАСТИ**

**ООО ИК «Кронверк»**

**СРО №П.037.66.713.05.2013**

**Заказчик: ООО «ИТК»**

**Проект планировки и проект межевания территории  
У микрорайона в городском округе Заречный  
Свердловской области**

**Застройка восточной стороны ул. Ленина  
в г. Заречный Свердловской области, 2 очередь**

**Эскизный проект**

**01.083.2017 – ЛПМ**

<i>Изм.</i>	<i>№док.</i>	<i>Подпись</i>	<i>Дата</i>

**Екатеринбург, 2017**

**ООО ИК «Кронверк»**

**СРО №П.037.66.713.05.2013**

**Заказчик: ООО «МТК»**

**Проект планировки и проект межевания территории  
V микрорайона в городском округе Заречный  
Свердловской области**

**Застройка восточной стороны ул. Ленина  
в г. Заречный Свердловской области, 2 очередь**

**Эскизный проект**

**01.083.2017 – ППМ**

**Директор**



**Крацов Г.Е.**

**ГИП**



**Нефедова С.Д.**

Изм.	№док.	Подпись	Дата

**Екатеринбург, 2017**



## Содержание

### Пояснительная записка

Глава 1 : Существующее положение.....	2
1.1. Планировочная организация территории.....	2
1.2. Жилищное строительство.....	4
1.3. Объекты культурно-бытового обслуживания.....	5
Глава 2: Проектное предложение.....	5
2.1. Цели проекта планировки.....	5
2.2. Планировочная организация территории.....	6
2.3. Обеспечение в сфере жилищного строительства.....	7
2.4. Технико-экономические показатели проектируемых жилых домов.....	8
2.5. Расчет показателей жилой застройки.....	8
2.6. Обеспечение в сфере строительства объектов социального.....	9
и коммунально-бытового назначения.....	9
2.7. Расчет потребности объектов социального и коммунально-бытового назначения.....	9
2.8. Обеспечение объектами рекреационного назначения.....	10
2.9. Обеспечение объектами транспорта и пешеходным движением.....	11
Расчет автомобилей с учетом приведенного количества квартир.....	11
2.10. Основные технико-экономические показатели проекта планировки.....	12
2.11. Инженерная подготовка и организация рельефа.....	12
2.12. Расчет накопления твердых бытовых отходов.....	13
2.13. Инженерно-техническое обеспечение.....	13
2.14. Тепло-энергетические показатели жилых домов.....	14
2.15. Размещение объектов производственного, коммунально-бытового назначения.....	14
Глава 3: Проект межевания территории.....	15
3.1. Основные показатели проекта межевания территории.....	15
3.2. Ведомость координат формируемых земельных участков.....	16

Проектная документация выполнена в соответствии с действующими нормами, правилами и стандартами Российской Федерации

Главный инженер проекта  С.Д.Нефедова

Согласовано:			
Взам. инв. №			
Подпись и дата			
Инв. № подл.			
Изм.	Кол.уч.	Лист	№ док.
Составил	Нефедова	Подпись	Дата
Проверил	Кравцов		03.17
ГИП	Нефедова		03.17
01.081.2017-00-ЛПМ.С			
Пояснительная записка			
		Стадия	Лист
		ЛПМ	1
ООО "ИК "Кронверк" г. Екатеринбург			Листов 21

формат А4

Проект планировки и межевания территории предусматривает застройку земельного участка - комплексное освоение территории в целях жилищного строительства в городского округа Заречный Свердловской области.

## Глава 1: Существующее положение

### 1.1. Планировочная организация территории

Проектом планировки и межевания территории представлено новое проектное решение, разработанное в целях повышения уровня комфорта проживания людей, проживающих в V микрорайоне г. Заречный Свердловской области, а также улучшения потребительских качеств и привлекательности жилой застройки Жилого Комплекса «Восточный».

Новое проектное предложение основано на утвержденной схеме планировочной организации земельного участка, внесенные изменения затрагивают конфигурацию застройки незначительно с целью увеличения количества встроенно-пристроенных объектов социального, культурно-бытового назначения, в связи с некоторой обособленностью V микрорайона от существующей жилой, социальной и культурно-бытовой застройки города возникает необходимость обеспечения шаговой доступности для жителей V микрорайона к таким объектам.

Новым проектным предложением предусмотрено увеличение этажности объектов капитального строительства - многоквартирных жилых домов с выполнением требований инсоляции и обеспечения пожарной безопасности. Увеличение площади встроенных и встроенно-пристроенных объектов социального и культурно-бытового назначения на первых этажах повлекло за собой изменение конфигурации и площади пятна застройки а также конфигурации границ участков под многоквартирными домами.

Новым проектным предложением предусмотрены организация пешеходных коммуникаций и проведении благоустроительных работ на прилегающей территории, в том числе рекреационной зоны.

Территория расположена в зоне, предназначенной для жилищного строительства, в соответствии с Правилами землепользования и застройки городского округа Заречный, утвержденными Решением Думы городского округа Заречный от 8 июня 2017 N 83-Р, Зона Ж. Зона многоэтажной жилой застройки (высотной), которая выделена для обеспечения правовых условий формирования кварталов многоквартирных жилых домов с высокой плотностью застройки при соблюдении ниже приведенных видов и параметров разрешенного использования недвижимости.

Разрешенное использование земельного участка - под комплексное освоение в целях жилищного строительства (комплексная многоэтажная застройка жилыми домами).

Изм.	Кол.уч.	Лист	№ док.	Подпись	Дата	01.081.2017-00-ППМ	Лист
							2

Формат А4

6) Земельный участок с кадастровым номером 66:42:0101029:285 площадью 2 825,0 кв.м с местоположением: Свердловская область, г. Заречный, ул. Ленина, дом 36, участок находится примерно в 200 м по направлению на юго-восток от ориентира жилой дом, расположенного за пределами участка; разрешенное использование земельного участка: под комплексное освоение в целях жилищного строительства (комплексная многоэтажная застройка жилыми домами) - для многоэтажной застройки;

7) Земельный участок с кадастровым номером 66:42:0101029:283 площадью 34 172,0 кв.м с местоположением: Свердловская область, г. Заречный, ул. Ленина, дом 36, участок находится примерно в 200 м по направлению на юго-восток от ориентира жилой дом, расположенного за пределами участка; разрешенное использование земельного участка: под объекты инженерной инфраструктуры и благоустройства территории, прилегающей к многоквартирным домам - для иных видов жилой застройки.

Территория ограничена:

- с западной стороны - ул. Победы (III техническая категория автомобильной дороги Мезенское - Заречный);
- с южной и юго-восточной стороны - ул. Энергетиков (проектируемая);
- с восточной стороны - существующие зеленые насаждения;
- с северной стороны - объект капитального строительства ДДУ № 50 и ул. Ленинградская.

Территория свободна от застройки. Рельеф площадки спокойный, частично покрыт существующими зелеными насаждениями (смешанный лес).

## 1.2. Жилищное строительство

В западном направлении по ул. Победы на расстоянии около 100 м расположены существующие многоэтажные жилые дома.

В южном направлении по ул. Сиреневая на расстоянии около 200 м расположены существующие и строящиеся индивидуальные жилые дома Комплекса малоэтажной жилой застройки "Солнечный".

В южном направлении по ул. Сиреневая на расстоянии около 50 м расположены участки садового некоммерческого товарищества "Электрон".

В северном направлении по ул. Ленинградская и ул. Победы на расстоянии около 100 м планируется строительство многоэтажной жилой застройки Жилой комплекс "Золотое время"

Взам. инв. №	Подпись и дата	Инв. № подл.

Изм.	Кол.уч.	Лист	№ док.	Подпись	Дата	01.081.2017-00-ПТМ	Лист
							4

Формат А4

б) Земельный участок с кадастровым номером 66:42:0101029:285 площадью 2 825,0 кв. м с местоположением: Свердловская область, г. Заречный, ул. Ленина, дом 36, участок находится примерно в 200 м по направлению на юго-восток от ориентира жилой дом, расположенного за пределами участка; разрешенное использование земельного участка: под комплексное освоение в целях жилищного строительства (комплексная многоэтажная застройка жилыми домами) - для многоэтажной застройки;

7) Земельный участок с кадастровым номером 66:42:0101029:283 площадью 34 172,0 кв. м с местоположением: Свердловская область, г. Заречный, ул. Ленина, дом 36, участок находится примерно в 200 м по направлению на юго-восток от ориентира жилой дом, расположенного за пределами участка; разрешенное использование земельного участка: под объекты инженерной инфраструктуры и благоустройства территории, привлекающей к многоквартирным домам - для иных видов жилой застройки.

Территория ограничена:

- с западной стороны - ул. Победы (III техническая категория автомобильной дороги Мезенское - Заречный);
- с южной и юго-восточной стороны - ул. Энергетиков (проектируемая);
- с восточной стороны - существующие зеленые насаждения;
- с северной стороны - объект капитального строительства ДДУ № 50 и ул. Ленинградская.

Территория свободна от застройки. Рельеф площадки спокойный, частично покрыт существующими зелеными насаждениями (смешанный лес).

## 1.2. Жилищное строительство

В западном направлении по ул. Победы на расстоянии около 100 м расположены существующие многоэтажные жилые дома.

В южном направлении по ул. Сиреневая на расстоянии около 200 м расположены существующие и строящиеся индивидуальные жилые дома Комплекса малоэтажной жилой застройки "Солнечный".

В южном направлении по ул. Сиреневая на расстоянии около 50 м расположены участки садового некоммерческого товарищества "Электрон".

В северном направлении по ул. Ленинградская и ул. Победы на расстоянии около 100 м планируется строительство многоэтажной жилой застройки Жилой комплекс "Золотое время"

Взам. инв. №	Подпись и дата	Инв. № подл.

Изм.	Кол.уч.	Лист	№ док.	Подпись	Дата	01.081.2017-00-ПТМ	Лист
							4

формат А4



### 1.3. Объекты культурно-бытового обслуживания

Объекты культурно-бытового обслуживания представлены в сложившейся жилой застройке в северо-западном направлении от участка, а также в непосредственной близости на смежном земельном участке. Ближайшие действующие детские дошкольные учреждения находятся на улицах Ленина и Ленинградская на расстоянии до 300 метров и до 50 м строящееся детское дошкольное учреждение № 50 на смежном земельном участке с кадастровым номером 66:42:0101029:276 с местоположением: Свердловская область, г. Заречный, установлено относительно ориентира, расположенного за пределами участка, адрес ориентира жилой дом, участок находится примерно в 290 м от ориентира по направлению на юго-восток, почтовый адрес ориентира: Свердловская область, г. Заречный, ул. Ленина, 36 (5 микрорайон).

Общеобразовательная школа со спортивными сооружениями расположена на ул. Ленинградская на расстоянии 310 метров.

На расстоянии, соответствующем радиусу обслуживания в соответствии с табл. 8 Главы 40 Нормативов градостроительного проектирования Свердловской области, расположены больницы городок, аптеки, предприятия торговли и пр.

Спортивные сооружения и учреждения дополнительного образования представлены в ДК "Ровесник", дельта планетарном клубе, волейбольном клубе Федерации боевых искусств, спортивном клубе "Факел", спортивный клуб "Десантник", ДЮСШ.

В радиусе 100 м находится детская музыкальная школа и детская художественная школа. На нормативном расстоянии находится культурное здание - Православный Храм. На расстоянии нормативной санитарно-защитной зоны (100 м) от границ участка расположено городское кладбище.

## Глава 2: Проектное предложение

### 2.1. Цели проекта планировки

Проектом предусмотрено комплексное освоение территории и целевого использования территории с учетом стратегических целей:

- с упорядочением и повышением качества жилой застройки и дальнейшим развитием культурно-общественного обслуживания жилого района;
- создание привлекательного позитивного образа жилой застройки для увеличения ценности его объектов недвижимости;
- придание комплексу жилой застройки облика уютного, современного и защищенного микрорайона, как части развивающегося населенного пункта;
- обеспечение инженерной инфраструктурой жилой застройки.

Инв. № подл.	Подпись и дата	Взам. инв. №					Лист			
			Изм.	Кол,уч.	Лист	№ док.	Подпись	Дата	01.081.2017-00-ПГПМ	5

Формат А4

## 2.2. Планировочная организация территории

Основные факторы, определяющие планировочные решения:

- схема планировочной организации земельного участка, предложенная проектом планировки и проектом межевания территории, утвержденным постановлением администрации городского округа Заречный, для разработки которого основными факторами, определяющими планировочные решения послужили:
    - автомобильная дорога третьей категории "Заречный - Мезенское" - ул. Победы;
    - границы отведенного под застройку земельного участка;
  - красные линии, утвержденные Генеральным планом г. Заречного (Генплан и ПДП центральной части р.п. Заречный, шифр 10.620.1793-00-ГП-ПДП), разработанным проектным институтом «Свердловгражданпроект» в 1985 году, утвержденным Решением Свердловского Облисполкома № 255-р от 13.06.1989, срок реализации которого продлен Решением Думы городского округа Заречный от 28.08.2009 № 139-Р «Об утверждении генерального плана городского округа Заречный применительно к территории г. Заречный»;
  - существующая и проектируемая застройка, расположенная на смежных земельных Новое проектное предложение основано на оптимизации планировочной организации земельного участка, приннесенные изменения затрагивают композиционную конфигурацию застройки незначительно с целью увеличения количества встроено-пристроенных объектов бытового и социально-культурного назначения. В связи с некоторой обособленностью У микрорайона от существующей жилой, социальной и культурно-бытовой застройки города возникает необходимость обеспечения шаговой доступности для будущих жителей У микрорайона к таким объектам.
  - Эскизным проектом предусматривается застройка У микрорайона
    - восточная сторона улицы Победы в городском округе Заречный, Свердловской области.
  - Застройка расположена в границах улиц Победы - Ленинградская - Энергетиков.
  - С восточной стороны к участку примыкает территория детского дошкольного учреждения.
- Проектом предложено строительство шести жилых секционных домов различной этажности 12, 14 и 16 этажных. На первых этажах первого, второго, третьего и шестого жилого дома предусмотрено размещение встроено-пристроенных нежилых помещений:
- в первом и третьем жилых домах - двухэтажные офисные помещения;
  - во втором жилом доме - одноэтажное помещение магазина;
  - в шестом доме - двухэтажный фитнес-центр с тренажерным залом и бассейном.
- Въезды на территорию ЖК предусматриваются с ул. Ленинградская и ул. Энергетиков. Обеспечение жителей местами для временного хранения транспортных средств, расположенными на площадках открытого типа.

Взам. инв. №							
Подпись и дата							
Инв. № подл.							
Изм.	Кол.уч.	Лист	№ док.	Подпись	Дата	01.081.2017-00-ПТМ	Лист
							6

Формат А4

На территории комплекса в целях благоустройства прилегающей к домам территории, в шаговой доступности и на нормативном расстоянии от окон жилых помещений и помещений общественного назначения, предусмотрено размещение площадок, необходимых для обслуживания многоквартирных жилых домов:

- для игр детей дошкольного и младшего школьного возраста;
- для отдыха взрослого населения;
- для занятий физкультурой;
- для хозяйственных целей;
- для стоянок автомобилей.

На территории, примыкающей к участкам жилой застройки и детского дошкольного учреждения в зоне, покрытой существующими зелеными насаждениями, проектом предложено рекреационно-оздоровительные элементы благоустройства:

- устройство пешеходного оздоровительного маршрута - "Тропа здоровья";
- размещение спортивных зон с турниками и уличными тренажерами;
- размещение зон отдыха жителей.

Планировочная структура участка образована 12-ти, 14-ти и 16-ти этажными секционными жилыми домами. Основа композиции застройки - размещение жилых домов по периметру границ отведенного земельного участка и организация свободного дворового пространства. В зданиях с внешних сторон участка предусмотрено расположение нежилых помещений на первых и вторых этажах. В нежилых помещениях размещаются объекты бытового и социального обслуживания населения. Основной идеей планировочной организации является создание максимально комфортного и защищенного дворового пространства и обеспечение удобных и комфортных условий для жизни в Жилом Комплексе "Облака". Для жилых зданий и дворовых площадок выполняются требования инсоляции и защиты от внешнего воздействия вибрации и шума. Для всех жилых домов предусмотрены дворовые обслуживающие элементы благоустройства, в соответствии с действующими правилами и нормами, а также расчетное количество стоянок для хранения автомобилей. При размещении жилых домов предусмотрены коридоры для прокладки инженерных сетей.

### 2.3. Обеспечение в сфере жилищного строительства

Для создания выразительной композиции застройки жилого микрорайона использованы секции трех типов:

- угловая секция;
- широтная секция;
- меридиональная секция.

Изм.	Кол.уч.	Лист	№ док.	Подпись	Дата	01.081.2017-00-ППМ	Лист
							7

Формат А4

## 2.4. Техничко-экономические показатели проектируемых жилых домов

Таблица 1

№ п/п	Наименование	Единица измерения	Количество	Примечание
1.	Площадь застройки	кв.м	14026,0	
2.	Общая площадь	кв.м	101597,2	
3.	Площадь жилых помещений	кв.м	73968,2	
4.	Количество квартир	шт.	1629	
5.	Количество жителей	чел.	2489	

## 2.5. Расчет показателей жилой застройки

Расчет показателей плотности проектируемой жилой застройки выполнен в соответствии с главами 13 и 14 Нормативов градостроительного проектирования Свердловской области.

По уровню комфортности для расчета принят массовый тип жилого дома.

Город Заречный, в соответствии с таблицей № 1 Нормативов градостроительного проектирования Свердловской области, относится к малым городам. Застройка участка предполагается жилыми домами по принятому уровню комфорта - массового типа, с расчетной нормой обеспеченностью 30 кв.м/чел. Требуемая плотность населения для данного случая составляет не более 340 чел./га (НГПСО 1-2009.66, т.3).

Проектная численность населения микрорайона на расчетный срок составляет 2 489 чел. Расчет микрорайонного значения выполнен с учетом дифференцированных норм обеспеченности (НГПСО 1-2009.66 и СП 42.13330.2011).

Общая площадь проектируемого жилого фонда составляет 73 986,2 кв.м.

В соответствии с минимальными расчетными показателями жилищной обеспеченности, предусмотренными пунктом 72 главы 13, для массового типа жилого дома 21-29 кв.м/чел. общей площади квартиры, принята численность населения 2 489 человек.

Расчет плотности населения.

Площадь отведенного участка составляет 5,0854 га. Площадь территории детского дошкольного учреждения составляет 1,4 га. Площадь территории, необходимой для размещения элементов благоустройства составляет 1,98 га. Общая расчетная площадь составляет 8,46 га.

Плотность застройки равна: 2 489 чел. (расчетное количество жителей) разделить на 8,46 га (расчетная площадь участка) равно 294,2 чел./га.

Площадь участка не превышает требование НГПСО 1-2009.66, т. 3.

Инва. № подл.	Подпись и дата	Взам. инв. №							01.081.2017-00-ППМ	Лист
									8	
Изм.	Кол.уч.	Лист	№ док.	Подпись	Дата					

Формат А4

## 2.6. Обеспечение в сфере строительства объектов социального и коммунально-бытового назначения

Потребность в объектах образования для территории жилого комплекса решается наличием в пешеходной доступности 500 м существующей средней школа № 1, расположенной по адресу: Свердловская область, г. Заречный, ул. Ленинградская, 6а.

Потребность в объектах торговли предполагается решить за счет размещения магазина на первом этаже жилого дома № 2 в виде встроенно-пристроенных нежилых помещений.

Потребность в объектах питания предполагается решить за счет развитой существующей сети общественного питания города Заречный. Потребность в детских дошкольных учреждениях решается за счет строящегося на смежном участке детского дошкольного учреждения. Потребность в объектах социального обслуживания системы социальной защиты населения решается за счет существующих на территории города и их размещении на специально отведенных земельных участках вне жилых кварталов.

Потребность в объектах коммунально-бытового назначения решается за счет существующих

## 2.7. Расчет потребности объектов социального и коммунально-бытового назначения

Расчет потребности объектов социального и коммунально-бытового назначения для населения территории жилого комплекса приведен в таблице 2. Численность населения на территории жилого комплекса, подлежащей застройке, для расчета принята 2 489 человек

Таблица 2

№ п п	Наименование объектов обслуживания	Еденица измерения	Потребность на 1000 жителей по НГПСО 1-2009.66	Расчетная потребность	Размещено в проекте
1.	Детские дошкольные учреждения раздел 4, таблица 1	мест	50	125	Строящийся ДДУ на 219 мест
2.	Общеобразовательные школы раздел 4, таблица 1	мест	110	274	Существующая школа №1, ул. Ленинградская, 6 а пешеходной доступности 500 м
3.	Поликлиники раздел 4, таблица 2	посещений в смену	30	76	Существующая Медсанчасть № 32
4.	Предприятия общественного раздел 4, таблица 4	посадочное место	31	78	Существующая сеть общественного питания города
5.	Магазины (встроенные) раздел 4, таблица 4	кв.м торговой площади	100	248,9	Запроектированы торговые площади 1300 кв.м в жилом доме № 4
6.	Физкультурно-оздоровительные клубы по месту жительства раздел 4, таблица 7	человек, занимающихся спортом	10	25	Запроектирован фитнес-центр 1100 кв.м в жилом доме № 6
7.	Спортивные залы раздел 4, таблица 7	кв.м	100	248,9	Запроектирован фитнес-центр 1100 кв.м в жилом доме № 6

Взам. инв. №

Подпись и дата

Инв. № подл.

Изм.	Кол.уч.	Лист	№ док.	Подпись	Дата
------	---------	------	--------	---------	------

01.081.2017-00-ППМ

Лист

9

Формат А4

на территории города или их размещении на специально отведенных земельных участках вне жилых кварталов. Обеспечение иными объектами социального и коммунально-бытового назначения (объектами физической культуры и спорта, кредитно-финансовыми учреждениями, предприятиями связи, судебными органами, юридическими консультациями, нотариальными конторами, офисами, многофункциональными молодежными центрами, центрами профориентации и т.п.) предполагается решить за счет существующих на территории города или их размещении на специально отведенных земельных участках вне жилых кварталов.

## 2.8. Обеспечение объектами рекреационного назначения

Для создания благоприятных санитарно-гигиенических условий проживания в проектируемом жилом комплексе проектом предусмотрено размещение площадок, необходимых для обслуживания многоквартирных жилых домов:

- для игр детей дошкольного и младшего школьного возраста;
- для отдыха взрослого населения;
- для занятий физкультурой;
- для хозяйственных целей;
- для стоянок автомобилей.

Планировка дворовой территории обеспечивает соблюдение санитарных разрывов.

Расчеты необходимой площади дворовых площадок для 2 489 жителей приведены в табл. 3.

Расчеты выполнены по НГПСО 1-2009.66 Нормы градостроительного проектирования СО.

Размеры дворовых площадок приняты по НГПСО 1-2009.66, раздел 3, таблица 6.

Для площадок для хозяйственных целей принят понижающий коэффициент 0,5 в соответствии с СП 42.13330.2011, как для застройки жилыми зданиями выше 9 этажей.

Расчеты элементов благоустройства:

Таблица 3

Взам. инв. №	Наименование	Нормативное значение на 1 жителя по НГПСО 1-2009.66, раздел 6, т.3	Площадь площадок по расчету, кв.м	Площадь площадок по проекту, кв.м	Изм.	Кол.уч.	Лист	№ док.	Подпись	Дата	Лист
	Площадки для игр детей	0,7 кв.м чел.	1742,3	2329,5							
	Площадки для отдыха взрослых	0,1 кв.м чел.	248,9	567,3							
	Площадки для занятий физкультурой	1,5 кв.м чел.	3733,5	4428,2 в т.ч. велосипедные дорожки							
	Площадки для хозяйственных целей	0,15 кв.м чел.	373,3	430,5							
	<b>ИТОГО</b>		<b>6041,8</b>	<b>7755,5</b>							
Инв. № подл.	01.081.2017-00-ППМ										Лист
											10

Формат А4

## 2.9. Обеспечение объектами транспорта и пешеходным движением

Связь жилого комплекса с улично-дорожной сетью города предусматривается с существующей улично-дорожной сети, непосредственно с ул. Ленинградская и ул. Энергетиков. Проектом планировки предусмотрены два примыкания к существующей проезжей части улиц города, расстояние между въездами более 50 метров. Минимальные расчётные показатели обеспечения объектами транспорта (стоянками постоянного и временного хранения) приняты в соответствии с разделом 6. «Обеспечение объектами транспорта и пешеходным движением» Нормативов градостроительного проектирования Свердловской области.

Расчет стоянок для автомобилей:

Расчет автомобильных стоянок для временного и постоянного хранения легковых автомобилей выполнен на основании СП 42.13330.2011.

Уровень автомобилизации принят 200 м м на 1000 жителей.

Расчетное число транспортных средств для застройки составит:

$200 \text{ м м} \times 2489 \text{ чел.} / 1000 \text{ чел.} = 498 \text{ м м}$ .

В соответствии с п.6.33- для постоянного хранения индивидуальных легковых автомобилей, принимается не менее 90 расчетного числа транспортных средств.

Открытые стоянки для временного хранения легковых автомобилей предусматривается из расчета не менее 70 парка индивидуальных легковых автомобилей, в том числе, для жилых районов -25.

Количество машино-мест для постоянного хранения индивидуальных легковых автомобилей составит:

$498 \text{ м м} \times 0,9 = 449 \text{ м м}$

Количество машино-мест для временного хранения индивидуальных легковых автомобилей составит:

$498 \text{ м м} \times 0,7 \times 0,25 = 88 \text{ м м}$

Показатели стоянок для временного хранения легковых автомобилей при объектах приложения труда, социально-бытового назначения, приняты в соответствии с Приложением № 12 НГПСО 1-2009.66.

Количество работающих во встроенно-пристроенных офисных помещениях -12 человек.

Норма расчета автомобильных стоянок составляет 7 м м на 100 работающих. Необходима автомобильная стоянка на 1 м м.

Всего по расчету необходимо автомобильных стоянок :

$449 + 88 + 1 = 538 \text{ м м}$

В проекте приняты открытые автомобильные стоянки на 550 м м.

Пешеходное и велосипедное движение.

Пешеходное и велосипедное движение организовано вдоль улиц проектируемого м-на, вокруг обслуживающих жилые дома площадок и на территории парка. Протяженность велосипедных дорожек в границах проекта составит 1,365 км, ширина – 2,0 и 3,0 м.

Для обеспечения безопасности пешеходов предусмотрены регулируемые пешеходные переходы в одном уровне на перекрестке улиц Победы и Ленинградская, на перекрестке улиц Победы и Энергетиков. При организации дополнительных переходов через улицы необходимо предусмотреть наземные пешеходные переходы с «лежачими полицейскими».

Взам. инв. №	
Подпись и дата	
Инв. № подл.	

Изм.	Кол.уч.	Лист	№ док.	Подпись	Дата

01.081.2017-00-ППМ

Лист

11

Формат А4

## 2.10. Основные технико-экономические показатели проекта планировки

Таблица 4

№ п/п	Наименование	Единица измерения	Количество	Примечание
Территория				
1.	Площадь проектируемой территории	га	8,46	
2.	Площадь отведенного участка	га	5,0854	
3.	Площадь территории ДДУ	га	1,4	
4.	Площадь благоустройства	га	1,98	
5.	Коэффициент застройки		0,17	СП 42.13330.2011 Прил. Г; Правила землепользования и застройки ГО Заречный
6.	Коэффициент плотности застройки		1,2	СП 42.13330.2011 Прил. Г; Правила землепользования и застройки ГО Заречный
7.	Площадь застройки	кв.м	14026,0	
Население				
8.	Численность населения	чел.	2489	
9.	Плотность населения	чел./га	294,2	
Жилищный фонд				
	Общая площадь жилых домов	кв.м	101597,2	
10.	Средняя этажность застройки	эт.	14	
Инженерное оборудование и благоустройство территории				
11.	Водопотребление	куб.м/сут.	532,29	
12.	Водоотведение	куб.м/сут.	532,29	
13.	Электропотребление	кВт	2116,4	
14.	Общее потребление тепла	Гк/час	6,2001	
15.	Количество твердых бытовых отходов	куб.м/год	2967,4	
16.	Площадь твердых покрытий	кв.м	30421,0	
17.	Площадь озеленения	кв.м	8065,0	6,2 кв.м/чел. с учетом площадок
18.	Автомобильные стоянки	шт.	550	

## 2.11. Инженерная подготовка и организация рельефа

Вертикальная планировка обусловлена отметками существующего рельефа.  
 Линии застройки секционных домов расположены с учетом рельефа площадки.  
 Проектные уклоны планируемой территории предусмотрены в пределах 5- 40%.  
 Отвод поверхностных вод осуществляется открытым способом, по твердым покрытиям проездов и тротуаров на городскую автодорогу в существующую и проектируемую ливневую канализацию.

Взам. инв. №	
Подпись и дата	
Инв. № подл.	
01.081.2017-00-ППМ	
Лист	
12	
Изм.	Кол.уч.
Лист	№ док.
Подпись	Дата

Формат А4



## 2.12. Расчет накопления твердых бытовых отходов

Объем накопления бытовых отходов для жителей проектируемых жилых домов из расчета на 2 489 жителей равно:

$$2\,489 \times 1,07 \text{ куб.м/год} = 2\,663,2 \text{ куб.м/год.}$$

Смет с твердых покрытий территории площадью 30 421,0 кв.м:

$$30\,421 \times 0,01 \text{ куб.м/год} = 304,2 \text{ куб.м/год}$$

Всего объем бытовых отходов составляет 2 967,4 куб.м/год.

K - коэффициент неравномерности вывоза - 1,25;

K1 - коэффициент наполнения - 0,9;

Количество рабочих дней в году - 365;

Ёмкость одного контейнера - 1,1 куб.м;

$$2\,967,4 \text{ куб.м/год} \times 1,25 : 0,9 : 365 : 1,1 = 10,3 \text{ шт.}$$

Проектом предусмотрено устройство 4 площадки для установки евроконтейнеров, не более 3 шт. на каждой площадке, всего 12 евроконтейнеров. Площадки для мусоросборников находятся на нормативном расстоянии от окон жилых зданий - не менее 20 метров.

Удаленность площадки от подъездов жилых домов - не более 100 м.

## 2.13. Инженерно-техническое обеспечение

Проектом предусматривается обеспечение жилой застройки полным комплексом централизованного инженерно-технического обеспечения. Для этого планируются прокладка сетей водопровода, канализации, электроснабжения, теплоснабжения и связи.

В основном прокладка сетей планируется подземным способом, в коридорах, выделенных в границах участка. Подключение внеплощадочных сетей предусмотрено по техническим условиям соответствующих служб.

Проект планировки и проект межевания территории, ограниченной улицами Победы, Ленинградская и Энергетиков учитывает основные положения Генерального плана города Заречный. Этим документом предусматривается развитие улично-дорожной сети и пешеходных коммуникаций с северной и юго-восточной стороны от участка проектирования; размещение на участке проектирования застройки с повышенными архитектурно-художественными требованиями, учитывая расположение микрорайона на главном въезде в город.

К факторам, определяющим специфику градостроительной ситуации, относятся:

величина города, местоположение застраиваемой территории в системе города, связь с основными зонами города формирующими структуру (центром, местами приложения труда, рекреациями), характер застройки и т.д. Комплексная организация жилой застройки – это формирование полноценной жилой среды, обеспеченной всеми видами культурно-бытового обслуживания (в т.ч. транспортное), отвечающего санитарно-гигиеническим, социально-функциональным и архитектурно-эстетическим требованиям.

Взам. инв. №	Подпись и дата	Инв. № подл.	01.081.2017-00-ППМ						Лист
			Изм.	Кол.уч.	Лист	№ док.	Подпись	Дата	13

Формат А4

## 2.14. Теплоэнергетические показатели жилых домов

Таблица 5

№ п/п	Наименование	Единица измерения	Количество	Примечание
1.	Площадь проектируемой территории	га	8,46	
2.	Площадь земельного участка	га	5,08	
3.	Площадь территории ДДУ	га	1,5245	
4.	Площадь благоустройства	га	3,6774	
5.	Коэффициент застройки		0,17	

## 2.15. Размещение объектов производственного, коммунально-бытового назначения

В проекте не предусмотрено размещение объектов производственного, коммунально-бытового назначения. На отведенной территории запроектирована блочная модульная трансформаторная подстанция и распределительный пункт.

Инд. № подл.	Подпись и дата	Взам. инв. №							Лист
			01.081.2017-00-ППМ						14
Изм.	Кол.уч.	Лист	№ док.	Подпись	Дата				

Формат А4

### Глава 3: Проект межевания территории

В составе проекта планировки выполнен проект межевания территории.

Границы межевания разработаны в соответствии с общепринятой в г. Заречный схемой для межевания жилого фонда: участки для размещения жилых домов и участки под элементы благоустройства общего пользования.

Участки под элементы благоустройства после окончания строительства жилых домов передаются в муниципальную собственность. Площади участков для жилых домов составляют от 3 112,93 кв.м до 5 182,62 кв.м, площади участков для размещения элементов благоустройства - от 1 999,86 кв.м до 8 899,16 кв.м. Участки позволяют разместить необходимые для обслуживания проектируемых жилых домов элементы благоустройства, предусмотренные нормативными документами.

#### 3.1. Основные технико-экономические показатели проекта межевания

Таблица 6

№ п/п	Наименование	Единица измерения	Количество	Примечание
Многokвартирные жилые дома				
1.	Участок под 12-14 этажный жилой дом № 1 с двухэтажными встроенно-пристроенными помещениями офисов	кв.м	3696,07	1 очередь строительства
2.	Участок под 16 этажный жилой дом № 6 с двухэтажными встроенно-пристроенными помещениями фитнес-центра	кв.м	5182,62	2 очередь строительства
3.	Участок под 16 этажный жилой дом № 2 с одноэтажными встроенно-пристроенными помещениями торговли	кв.м	4325,89	3 очередь строительства
4.	Участок под 12-14 этажный жилой дом № 3 с двухэтажными встроенно-пристроенными помещениями офисов	кв.м	3559,84	4 очередь строительства
5.	Участок под 16 этажный жилой дом № 4	кв.м	3230,62	5 очередь строительства
6.	Участок под 16 этажный жилой дом № 5	кв.м	3112,93	6 очередь строительства
Благоустройство прилегающей территории				
А	Участок под элементы благоустройства № 1	кв.м	1999,86	
Б	Участок под элементы благоустройства № 2	кв.м	3348,34	
В	Участок для пешеходного маршрута	кв.м	8899,16	
01.081.2017-00-ППМ				Лист
				15
Изм.	Кол.уч.	Лист	№ док.	Подпись
				Дата

Формат А4

### 3.2. Ведомость координат формируемых земельных участков

Ведомости координат формируемых земельных участков содержат нумерацию, площадь, координаты поворотных точек формируемых земельных участков.

Ведомость координат земельных участков, границы которых изменяются проектом межевания территории:

Таблица 7

№ п п	Номер участка	Площадь участка, кв.м	Периметр участка, м	Номер точки	Координаты (система координат - МСК 66)	
					X	Y
Участок под 12-14 этажный жилой дом № 1 с двухэтажными встроенно-пристроенным помещениями офисов (66:42:0101029:282)						
1.	ЗУ 1	3502,9	272,5	1.1	1578002,74	387091,43
				1.2	1578036,39	387091,43
				1.3	1578036,39	387143,51
				1.4	1578056,69	387143,51
				1.5	1578056,69	387177,56
				1.6	1578015,91	387177,56
				1.7	1578002,74	387164,36
Участок под 16 этажный жилой дом № 2 с одноэтажными встроенно-пристроенными помещениями торговли (66:42:0101029:281)						
2.	ЗУ 2	4325,89	279,36	2.1	1577997,57	386998,09
				2.2	1577997,57	387091,47
				2.3	1578043,92	387091,47
				2.4	1578043,92	386998,09
				2.5	1577997,57	386998,09
Участок под 12-14 этажный жилой дом № 3 с двухэтажными встроенно-пристроенными помещениями офисов (66:42:0101029:280)						
3.	ЗУ 3	3540,6	267,3	3.1	1578056,66	386949,70
				3.2	1578056,66	386921,73
				3.3	1578047,40	386915,33
				3.4	1578011,35	386915,33
				3.5	1578000,32	386926,39
				3.6	1578000,32	386942,91
				3.7	1578001,23	386942,91
				3.8	1578001,23	386998,09
				3.9	1578036,39	386998,09
				3.10	1578036,39	386949,70
Изм.	Кол.уч.	Лист	№ док.	Подпись	Дата	Лист
01.081.2017-00-ППМ						16

Формат А4

Ведомость координат земельных участков, границы которых изменяются  
проектом межевания территории:

Таблица 7 (продолжение)

№ пп	Номер участка	Площадь участка, кв.м	Периметр участка, м	Номер точки	Координаты (система координат - МСК 66)	
					X	Y
Участок под 16 этажный жилой дом № 4 (66:42:0101029:286)						
4.	ЗУ 4	3230,62	251,41	4.1	1578080,91	387047,88
				4.2	1578080,91	386953,66
				4.3	1578101,01	386953,66
				4.4	1578116,06	386964,48
				4.5	1578116,06	387047,88
Участок под 16 этажный жилой дом № 5 (66:42:0101029:285)						
5.	ЗУ 5	3112,93	246,92	5.1	1578170,32	387003,61
				5.2	1578158,96	387003,61
				5.3	1578158,96	387098,08
				5.4	1578187,35	387098,08
				5.5	1578194,04	387097,35
				5.6	1578194,11	387020,63
Участок под 16 этажный жилой дом № 6 с двухэтажными встроенно-пристроенными помещениями фитнес-центра (66:42:0101029:284)						
6.	ЗУ 6	5182,62	368,04	6.1	1578075,16	387099,62
				6.2	1578110,12	387099,62
				6.3	1578110,12	387182,46
				6.4	1578123,74	387182,46
				6.5	1578123,74	387215,34
				6.6	1578055,43	387215,34
				6.7	1578055,43	387180,38
				6.8	1578075,16	387180,38
				6.9	1578075,16	387099,62
01.081.2017-00-ППМ						
						Лист
						17
Изм.	Кол.уч.	Лист	№ док.	Подпись	Дата	

Формат А4

Ведомость координат земельных участков, границы которых изменяются  
проектом межевания территории:

Таблица 7 (продолжение)

№ п п	Номер участка	Площадь участка, кв.м	Периметр участка, м	Номер точки	Координаты (система координат - МСК 66)	
					X	Y
Участок под объекты инженерной инфраструктуры и благоустройства территории, прилегающей к многоквартирным домам (66:42:0101029:283)						
7.	ЗУ 7	27744,22	1064,90	7.1	1578186,95	387098,08
				7.2	1578115,83	387105,46
				7.3	1578127,63	387219,48
				7.4	1578098,26	387225,07
				7.5	1578059,86	387229,10
				7.6	1578036,10	387231,60
				7.7	1578028,67	387206,20
				7.8	1577998,22	387211,40
				7.9	1577991,14	387160,23
				7.10	1577986,90	387113,10
				7.11	1577985,46	387075,77
				7.12	1577986,21	387042,85
Вкрапленный участок № 1 (66:42:0101029:282)						
7.1	ЗУ 7.1	3696,07	276,27	7.1.1	1578000,04	387091,43
				7.1.2	1578036,39	387091,43
				7.1.3	1578036,39	387143,51
				7.1.4	1578056,69	387143,51
				7.1.5	1578056,69	387177,56
				7.1.6	1578015,91	387177,56
				7.1.7	1578000,04	387161,65
Вкрапленный участок № 2 (66:42:0101029:281)						
7.2	ЗУ 7.2	4325,89	279,36	7.2.1	1577997,57	386998,09
				7.2.2	1577997,57	387091,47
				7.2.3	1578043,92	387091,47
				7.2.4	1578043,92	386998,09
				7.2.5	1577997,57	386998,09
01.081.2017-00-ППМ						
						Лист
						18
Изм.	Кол.уч.	Лист	№ док.	Подпись	Дата	

Формат А4

Ведомость координат земельных участков, границы которых изменяются  
проектом межевания территории:

Таблица 7 (продолжение)

№ п п	Номер участка	Площадь участка, кв.м	Периметр участка, м	Номер точки	Координаты (система координат - МСК 66)	
					X	Y
Вкрапленный участок № 4 (66:42:0101029:286)						
7.4	ЗУ 7.4	3230,62	251,41	7.4.1	1578080,91	387047,88
				7.4.2	1578080,91	386953,66
				7.4.3	1578101,01	386953,66
				7.4.4	1578116,06	386964,48
				7.4.5	1578116,06	387047,88
Вкрапленный участок № 6 (66:42:0101029:284)						
7.6	ЗУ 7.6	5182,62	368,04	7.6.1	1578075,16	387099,62
				7.6.2	1578110,12	387099,62
				7.6.3	1578110,12	387182,46
				7.6.4	1578123,74	387182,46
				7.6.5	1578123,74	387215,34
				7.6.6	1578055,43	387215,34
				7.6.7	1578055,43	387180,38
				7.6.8	1578075,16	387180,38
				7.6.9	1578075,16	387099,62

Взам. инв. №

Подпись и дата

Инв. № подл.

Изм.	Кол.уч.	Лист	№ док.	Подпись	Дата

01.081.2017-00-ППМ

Лист

19

Формат А4

Ведомость координат формируемых земельных участков под объекты инженерной инфраструктуры и благоустройства территории, прилегающей к многоквартирным домам:

Таблица 8

№ пп	Номер участка	Площадь участка, кв.м	Периметр участка, м	Номер точки	Координаты (система координат - МСК 66)	
					X	Y
Участок под элементы благоустройства № 1						
А	ЗУ А	1999,86	608,53	А.1	1578004,11	387252,64
				А.2	1578006,22	387263,84
				А.3	1578007,91	387263,90
				А.4	1578229,54	387222,63
				А.5	1578238,84	387220,76
				А.6	1578266,58	387215,24
				А.7	1578294,29	387210,48
				А.8	1578293,44	387204,54
				А.9	1578179,91	387225,57
				А.10	1578055,45	387247,72
				А.11	1578026,62	387250,69
Участок под элементы благоустройства № 2						
Б	ЗУ Б	3348,34	883,30	Б.1	1578397,03	387167,36
				Б.2	1578253,52	387195,38
				Б.3	1578234,08	387199,17
				Б.4	1578209,15	387204,04
				Б.5	1578174,04	387210,67
				Б.6	1578127,63	387219,48
				Б.7	1578098,26	387225,07
				Б.8	1578059,86	387229,10
				Б.9	1578036,10	387231,60
				Б.10	1578028,67	387206,20
Изм.	Кол.уч.	Лист	№ док.	Подпись	Дата	Лист
						20

01.081.2017-00-ППМ

Формат А4



Ведомость координат формируемых земельных участков под объекты инженерной инфраструктуры и благоустройства территории, прилегающей к многоквартирным домам:

Таблица 8 (продолжение)

№ п п	Номер участка	Площадь участка, кв.м	Периметр участка, м	Номер точки	Координаты (система координат - МСК 66)	
					X	Y
Участок для организации пешеходного оздоровительного маршрута - "Тропа здоровья"						
В	ЗУ В	8899.16	471.15	В.1	1578271,87	387134,92
				В.2	1578234,08	387199,17
				В.3	1578253,52	387195,38
				В.4	1578397,03	387167,36
				В.5	1578381,03	387155,69
				В.6	1578364,50	387139,31
				В.7	1578303,53	387094,85
				В.8	1578267,11	387068,29
				В.9	1578271,97	387134,98

### 3.3. Принцип образования земельных участков

Новые участки образуются путем перераспределения из ранее сформированных участков:

Участок №1 образован путем перераспределения площадей участков 66:42:0101029:283;66:42:0101029:282 и 66:42:0101029:281.

Участок №2 образован путем перераспределения площадей участков 66:42:0101029:283;66:42:0101029:282 и 66:42:0101029:281.

Участок №3 образован путем перераспределения площадей участков 66:42:0101029:283;66:42:0101029:281 и 66:42:0101029:280.

Участок №4 образован путем перераспределения площадей участков 66:42:0101029:283 и 66:42:0101029:286.

Участок №5 образован путем перераспределения площадей участков 66:42:0101029:283 и 66:42:0101029:285

Участок №6 образован путем перераспределения площадей участков 66:42:0101029:283 и 66:42:0101029:284.

Взам. инв. №	Подпись и дата	Инов. № подл.							Лист
			01.081.2017-00-ППМ						21
Изм.	Кол.уч.	Лист	№ док.	Подпись	Дата				

Формат А4



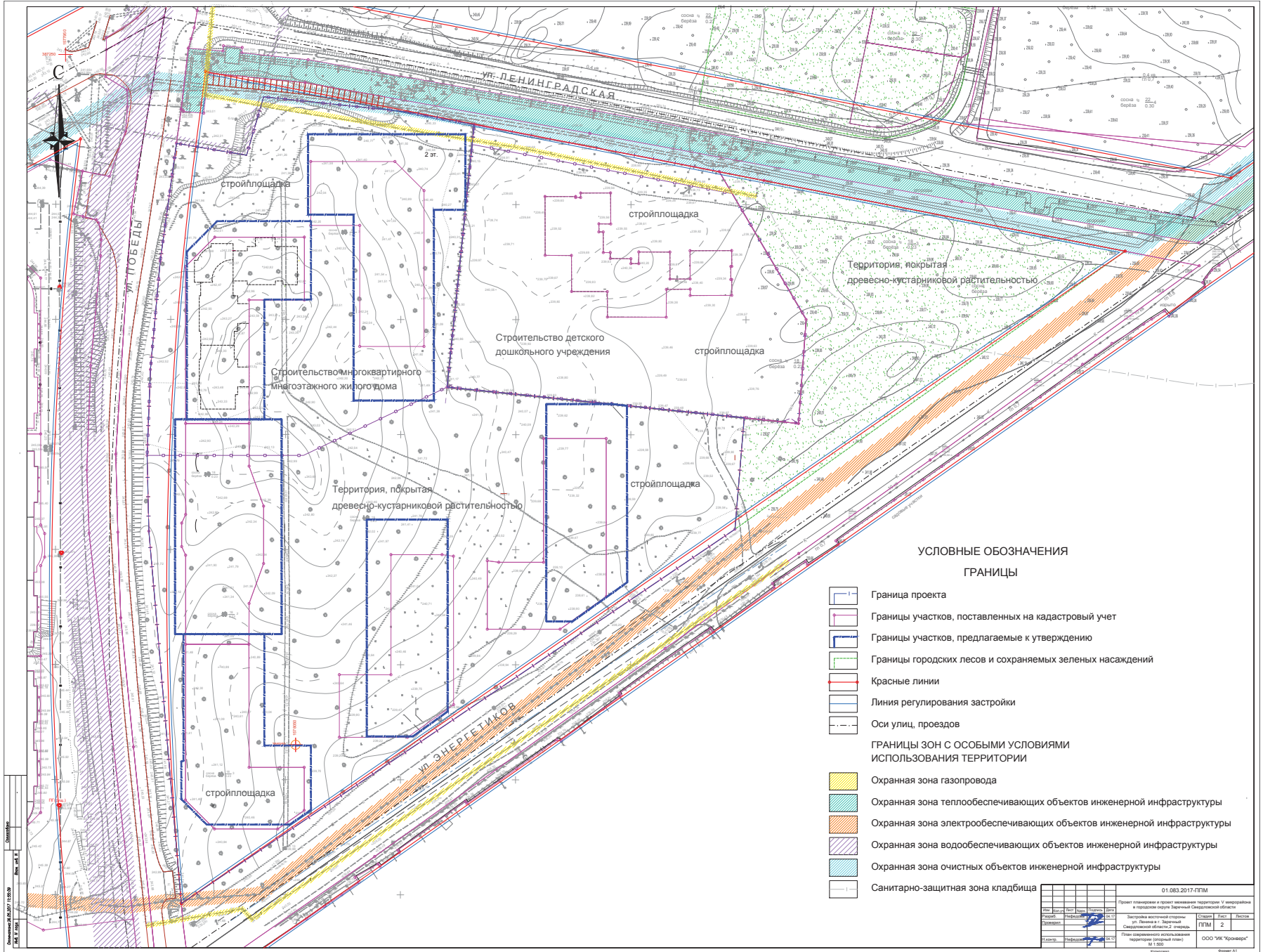
Участок проектирования

						01.083.2017-ППМ			
						Проект планировки и проект межевания территории V микрорайона в городском округе Заречный Свердловской области			
Изм.	Кол.уч.	Лист	Изд.	Подпись	Дата	Застройка восточной стороны ул. Ленина в г. Заречный Свердловской области, 2 очередь	Стадия	Лист	Листов
Разраб.		Нефедов			04.17		ППМ	1	
Проверил		Кравцов			04.17				
Н.контр.		Нефедов			04.17	Схема размещения проектируемой территории в структуре поселения М 1:5000	ООО "ИК "Кронверк"		

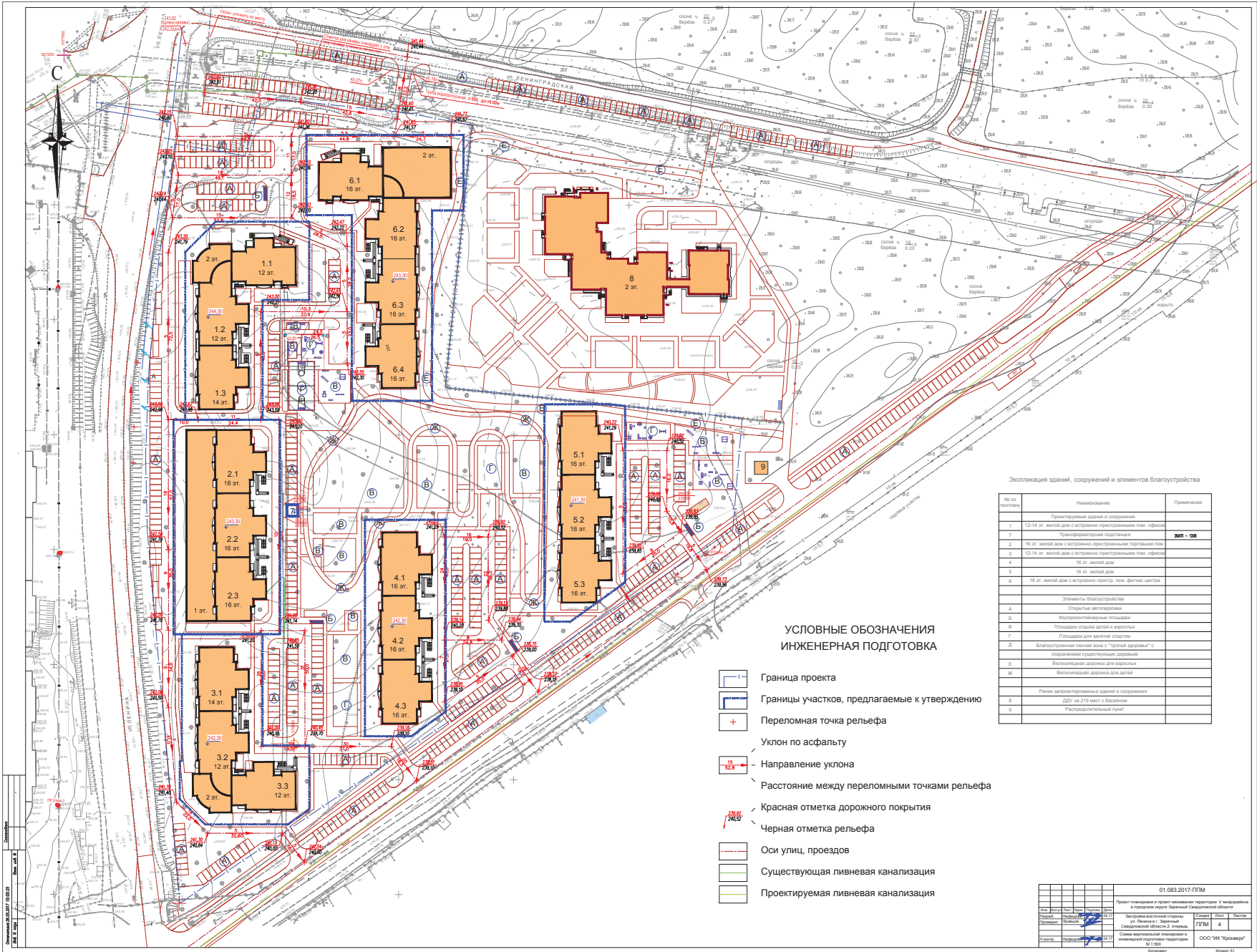
Копировал

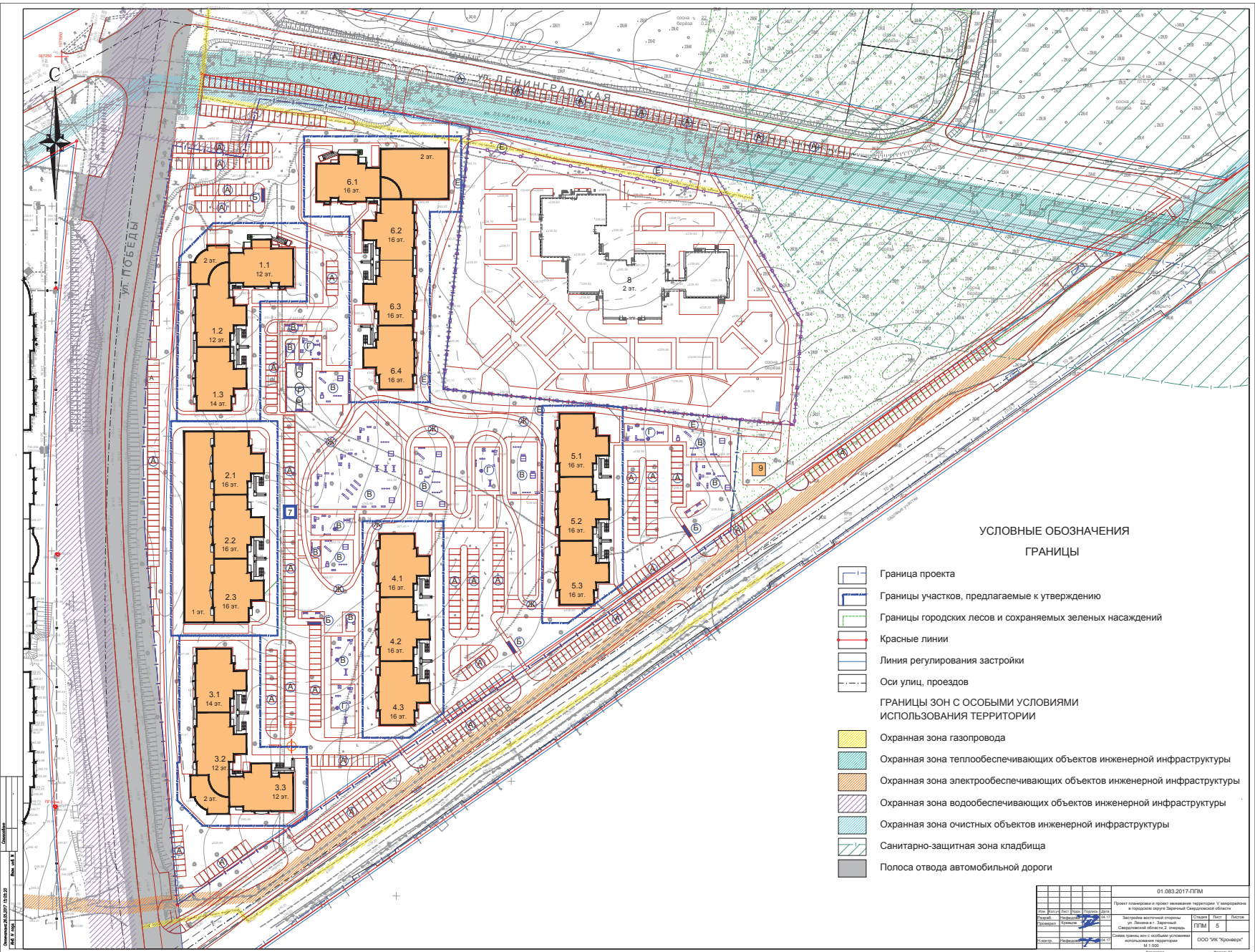
Формат А2

Свердловская область	Евпк шиф. N
Оптический адрес: 26.06.2017 11:32:28	Имя, И. постр.





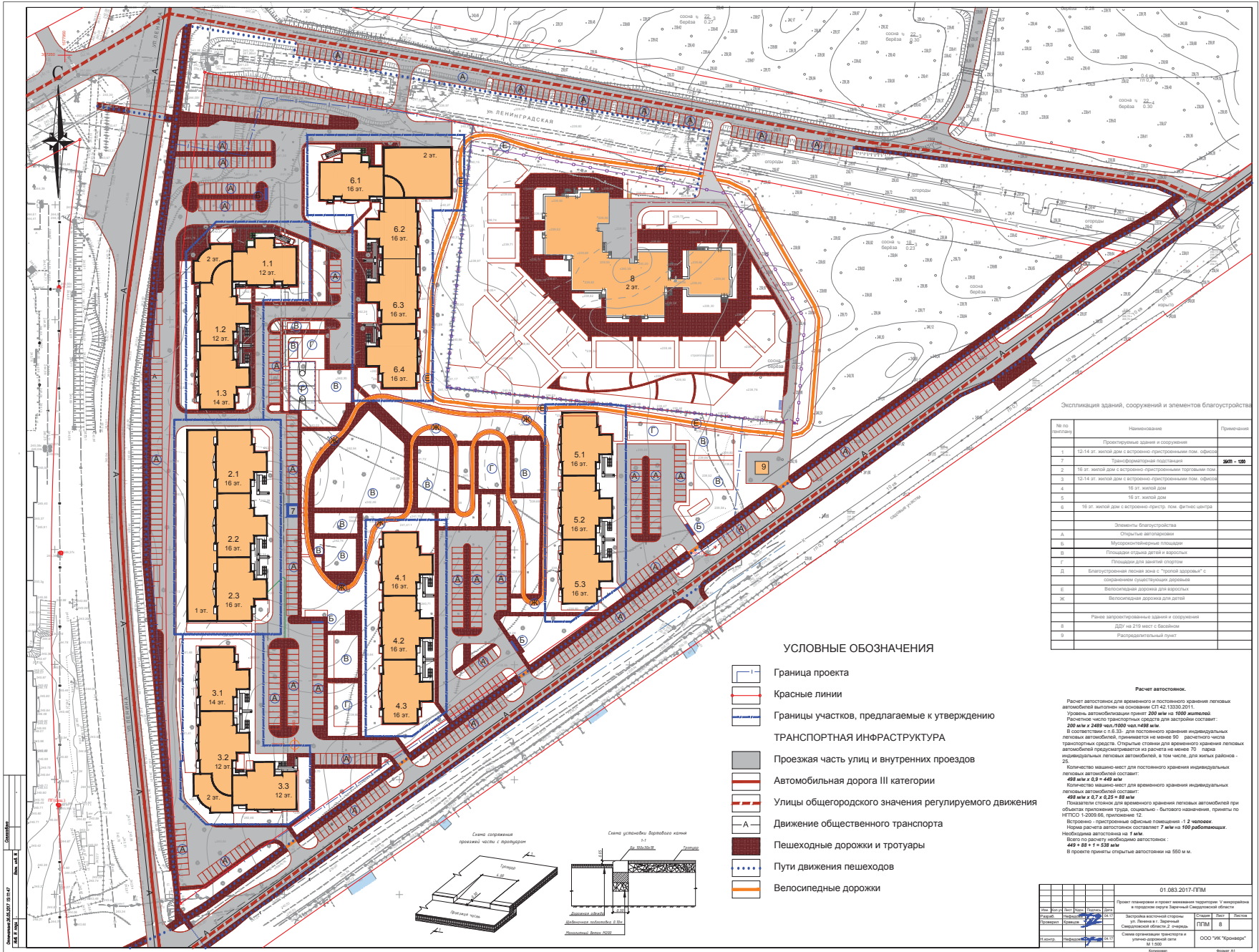


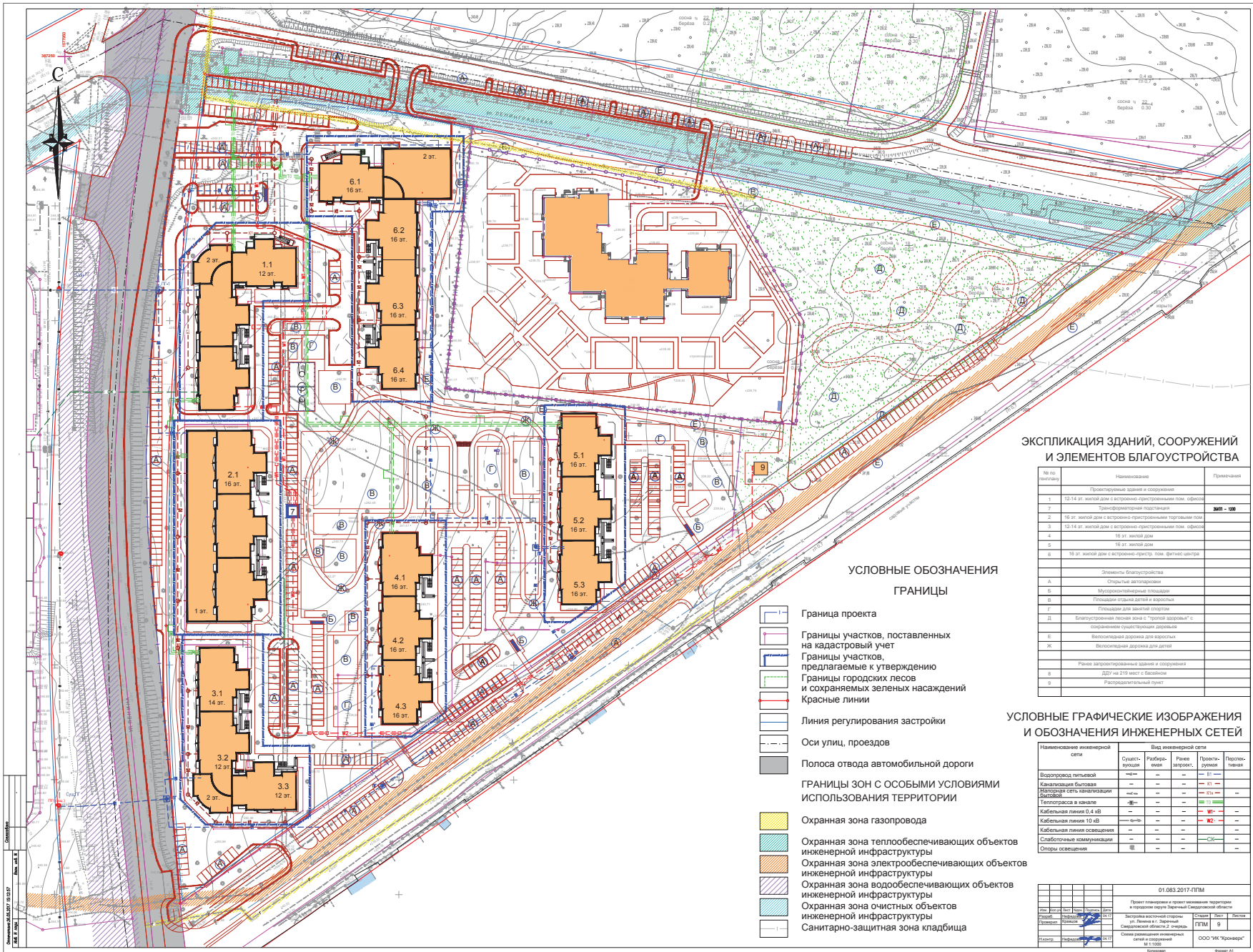












**ЭКСПЛИКАЦИЯ ЗДАНИЙ, СООРУЖЕНИЙ И ЭЛЕМЕНТОВ БЛАГОУСТРОЙСТВА**

№ по плану	Наименование	Примечания
1	Проектируемые здания и сооружения	
1	12-14 эт. жилой дом с астронорм-проектными пом. офисом	
7	Трансформаторная подстанция	2001 - 100
2	16 эт. жилой дом с астронорм-проектными парковочными пом.	
3	12-14 эт. жилой дом с астронорм-проектными пом. офисом	
4	16 эт. жилой дом	
5	16 эт. жилой дом	
6	16 эт. жилой дом с астронорм-проект. пом. фитнес-центра	
Элементы благоустройства		
А	Открытые автостоянки	
Б	Мультифункциональные площадки	
В	Площадки отдыха детей и взрослых	
Г	Площадки для занятий спортом	
Д	Благоустроенная пешеходная зона с "тротуар здоровья" с сохранением существующих деревьев	
Е	Велосипедная дорожка для взрослых	
Ж	Велосипедная дорожка для детей	
З	Ранца закрываемых зданий и сооружений	
И	ДЦУ на 210 мест с бассейном	
К	Распределительный пункт	

**УСЛОВНЫЕ ОБОЗНАЧЕНИЯ ГРАНИЦЫ**

- Граница проекта
- Границы участков, поставленных на кадастровый учет
- Границы участков, предлагаемые к утверждению
- Границы городских лесов и сохраняемых зеленых насаждений
- Красные линии
- Линия регулирования застройки
- Оси улиц, проездов
- Полоса отвода автомобильной дороги

**ГРАНИЦЫ ЗОН С ОСОБЫМИ УСЛОВИЯМИ ИСПОЛЬЗОВАНИЯ ТЕРРИТОРИИ**

- Охранная зона газопровода
- Охранная зона теплообеспечивающих объектов инженерной инфраструктуры
- Охранная зона электрообеспечивающих объектов инженерной инфраструктуры
- Охранная зона водообеспечивающих объектов инженерной инфраструктуры
- Охранная зона очистных объектов инженерной инфраструктуры
- Санитарно-защитная зона кладбища

**УСЛОВНЫЕ ГРАФИЧЕСКИЕ ИЗОБРАЖЕНИЯ И ОБОЗНАЧЕНИЯ ИНЖЕНЕРНЫХ СЕТЕЙ**

Наименование инженерной сети	Вид инженерной сети			
	Сущест-вующая	Разрабо-таны	Ранее запроект-	Проекти-руемая
Водопровод питьевой	---	---	---	W1
Канализация бытовая	---	---	---	K1
Водосточная сеть канализации бытовая	---	---	---	K2
Газопровод в здании	---	---	---	W2
Кабельная линия 0,4 кВ	---	---	---	W3
Кабельная линия 10 кВ	---	---	---	W4
Кабельная линия освещения	---	---	---	W5
Слаботочные коммуникации	---	---	---	W6
Опоры освещения	---	---	---	W7

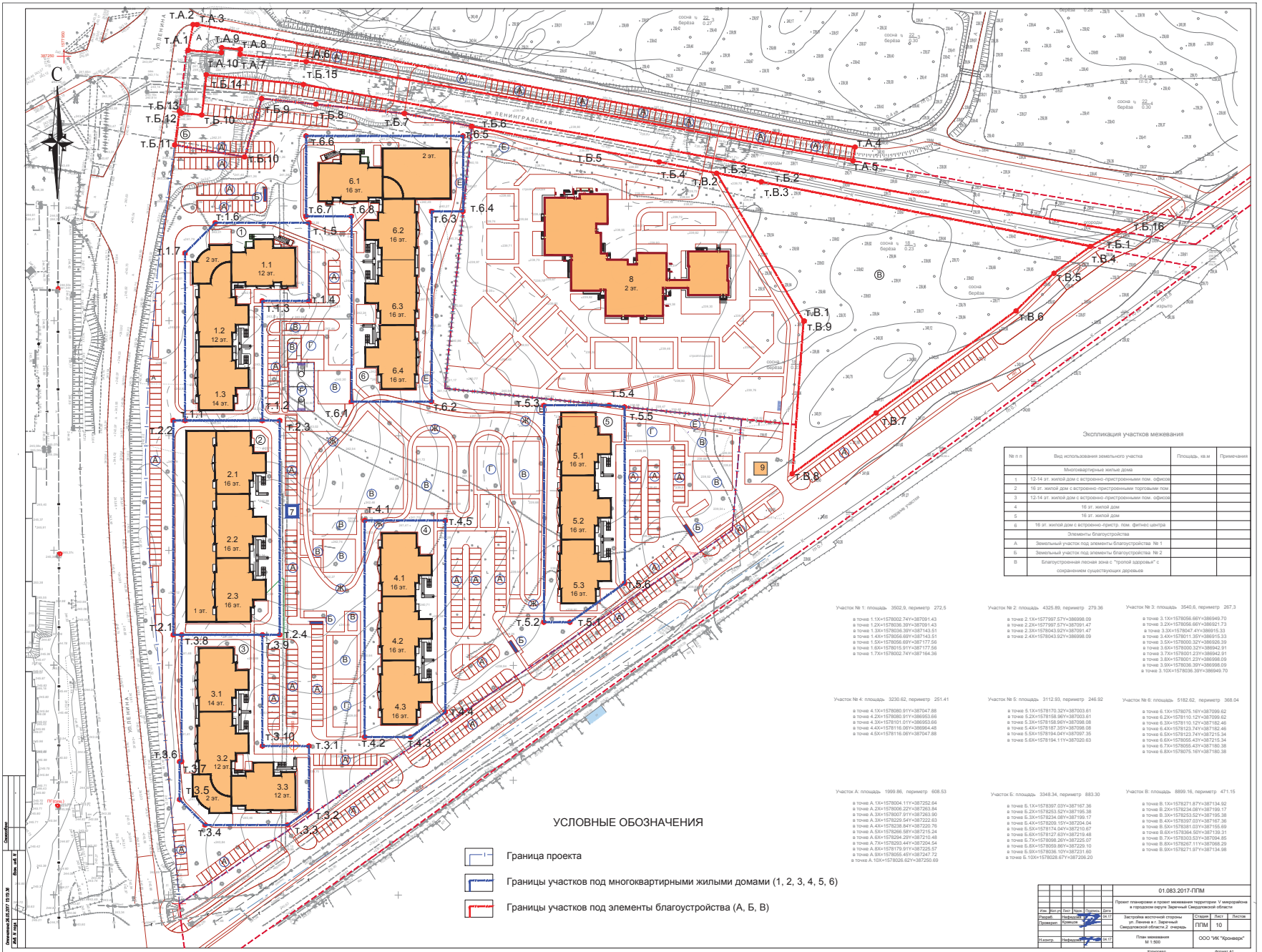
01.083.2017-ПМ

Проект инженерной и прочей инженерной территории и территории наружной инженерной инфраструктуры в границах территории застройки восточной стороны ул. Липовая г. Заречный Самарской области

Состав: 01.083.2017-ПМ

Схема размещения инженерных сетей и сооружений №1.1.008

ООО "ИЖ-Корпорейт" проект 01



УСЛОВНЫЕ ОБОЗНАЧЕНИЯ

- Граница проекта
- Границы участков под многоквартирными жилыми домами (1, 2, 3, 4, 5, 6)
- Границы участков под элементы благоустройства (А, Б, В)

Экспликация участков межевания

№ п/п	Вид использования земельного участка	Площадь, кв. м	Примечания
1	12.14.01. жилой дом с встроенно-пристроенными полами, офисом		
2	18.01.01. жилой дом с встроенно-пристроенными торговыми помещениями		
3	12.14.01. жилой дом с встроенно-пристроенными полами, офисом		
4	18.01.01. жилой дом		
5	18.01.01. жилой дом		
6	18.01.01. жилой дом с встроенно-пристроен. пом., фитнес-центром		
а	Земельный участок под элементы благоустройства		
А	Земельный участок под элементы благоустройства № 1		
Б	Земельный участок под элементы благоустройства № 2		
В	Благоустроенная пешеходная зона с "тропкой здоровья" с озеленением, озеленением, деревьями		

Участок № 1: площадь: 3922,89, периметр: 272,5	Участок № 2: площадь: 4325,89, периметр: 279,36	Участок № 3: площадь: 3948,6, периметр: 267,3
в точке 1.0х+1578002.74Y+387091.43	в точке 2.0х+1577997.07Y+386998.09	в точке 3.0х+1578008.69Y+386942.70
в точке 1.0х+1578026.30Y+387091.43	в точке 2.0х+1577997.07Y+387091.47	в точке 3.0х+1578008.69Y+386915.33
в точке 1.0х+1578026.30Y+387143.51	в точке 2.0х+1578043.02Y+387091.47	в точке 3.0х+1578008.69Y+386915.33
в точке 1.0х+1578026.69Y+387143.51	в точке 2.0х+1578008.69Y+386998.09	в точке 3.0х+1578008.69Y+386942.91
в точке 1.0х+1578026.69Y+387177.56		в точке 3.0х+1578008.69Y+386942.91
в точке 1.0х+1578026.69Y+387177.56		в точке 3.0х+1578008.69Y+386998.09
в точке 1.7х+1578002.74Y+387164.36		в точке 3.0х+1578008.69Y+387180.38

Участок № 4: площадь: 3235,62, периметр: 251,41	Участок № 5: площадь: 3112,93, периметр: 246,92	Участок № 6: площадь: 5182,62, периметр: 358,04
в точке 4.0х+1578006.91Y+387047.85	в точке 5.0х+1578170.32Y+387003.81	в точке 6.0х+157805.42Y+387180.38
в точке 4.0х+1578006.91Y+386950.86	в точке 5.0х+1578170.32Y+387003.81	в точке 6.0х+157805.42Y+387180.38
в точке 4.0х+1578118.02Y+386950.86	в точке 5.0х+1578158.08Y+387006.08	в точке 6.0х+1578118.02Y+387006.08
в точке 4.0х+1578118.02Y+386984.48	в точке 5.0х+1578187.32Y+387006.08	в точке 6.0х+1578118.02Y+387125.34
в точке 4.0х+1578118.02Y+387047.85	в точке 5.0х+1578194.04Y+387007.35	в точке 6.0х+157805.42Y+387180.38
	в точке 5.0х+1578194.04Y+387007.35	в точке 6.0х+157805.42Y+387180.38

Участок А: площадь: 1999,86, периметр: 908,53	Участок Б: площадь: 3348,34, периметр: 883,30	Участок В: площадь: 8899,16, периметр: 471,15
в точке А.0х+1578006.62Y+387252.84	в точке Б.0х+1578207.03Y+387197.36	в точке В.0х+1578217.87Y+387134.92
в точке А.0х+1578006.62Y+387252.84	в точке Б.0х+1578207.03Y+387197.36	в точке В.0х+1578217.87Y+387197.36
в точке А.0х+1578007.91Y+387283.80	в точке Б.0х+1578204.84Y+387199.17	в точке В.0х+1578253.52Y+387195.38
в точке А.0х+1578026.69Y+387222.83	в точке Б.0х+1578204.84Y+387226.04	в точке В.0х+1578217.87Y+387195.38
в точке А.0х+1578226.84Y+387220.76	в точке Б.0х+1578174.94Y+387215.07	в точке В.0х+1578118.02Y+387155.69
в точке А.0х+1578226.84Y+387215.34	в точке Б.0х+1578174.94Y+387215.07	в точке В.0х+157805.42Y+387104.59
в точке А.0х+1578226.29Y+387210.48	в точке Б.0х+1578157.07Y+387215.48	в точке В.0х+157805.42Y+387104.59
в точке А.0х+1578226.44Y+387204.54	в точке Б.0х+157805.42Y+387215.48	в точке В.0х+157805.42Y+387104.59
в точке А.0х+1578170.91Y+387225.77	в точке Б.0х+157805.42Y+387225.77	в точке В.0х+157805.42Y+387104.59
в точке А.0х+1578170.91Y+387225.77	в точке Б.0х+157805.42Y+387225.77	в точке В.0х+157805.42Y+387104.59
в точке А.0х+1578026.62Y+387256.69	в точке Б.10х+1578028.62Y+387226.20	

01.083.2017-ПТМ										
№ п/п	Имя	Фамилия	Инициалы	Дата рождения	Дата окончания срока действия	Подпись	Подпись	Подпись	Подпись	Подпись
1	Иванов	Иван	Иванович	01.01.1980	31.12.2017					
2	Петров	Петр	Петрович	02.02.1981	31.12.2017					
3	Сидоров	Сидор	Сидорович	03.03.1982	31.12.2017					
4	Смирнов	Смирнов	Смирнович	04.04.1983	31.12.2017					
5	Климов	Климов	Климович	05.05.1984	31.12.2017					

АДМИНИСТРАЦИЯ ГОРОДСКОГО ОКРУГА ЗАРЕЧНЫЙ  
ПОСТАНОВЛЕНИЕ

от 13.02.2018 № 104-П

г. Заречный

**О проведении городского конкурса среди дружин юных пожарных образовательных учреждений городского округа Заречный**

В целях популяризации и развития движения дружин юных пожарных, изучения и распространения нетрадиционных форм и методов пропаганды знаний в области пожарной безопасности, привития детям навыков осторожного обращения с огнем, в соответствии с постановлением администрации городского округа Заречный от 02.07.2015 № 746-П «Об утверждении муниципальной программы «Обеспечение безопасности жизнедеятельности населения на территории городского округа Заречный на 2016 – 2020 годы», комплексным межведомственным планом заинтересованных организаций и ведомств по профилактике и гибели детей при пожарах, утвержденным Министром общего и профессионального образования Свердловской области, Главным управлением МЧС России по Свердловской области, на основании ст. ст. 28, 31 Устава городского округа Заречный администрация городского округа Заречный

**ПОСТАНОВЛЯЕТ:**

1. Утвердить Положение о городском конкурсе среди дружин юных пожарных образовательных учреждений городского округа Заречный (далее -Конкурс) (прилагается).
2. Утвердить состав организационного комитета по проведению Конкурса (прилагается).
3. Провести Конкурс 22 марта 2018 года в актовом зале МБОУ ДО ГО Заречный «ЦДТ» по адресу: г. Заречный, ул. Островского, д. 6.
4. Утвердить смету расходов на проведение Конкурса в сумме 12 000 (двенадцать тысяч) рублей 00 копеек (прилагается).
5. Финансовому управлению администрации городского округа Заречный (Л.Д. Мелихова) осуществить финансирование мероприятия в пределах утвержденных ЛБО по БК 901 0800 220000 244 290 003040 на сумму 12 000 (двенадцать тысяч) рублей.
6. Контроль за исполнением настоящего постановления возложить на заместителя главы администрации городского округа Заречный по социальным вопросам Е.В. Ганееву.
7. Опубликовать настоящее постановление в установленном порядке.
8. Разместить настоящее постановление на официальном сайте городского округа Заречный ([www.gorod-zarechny.ru](http://www.gorod-zarechny.ru)).

Глава  
городского округа Заречный

А.В. Захарцев

## УТВЕРЖДЕНО

постановлением администрации

городского округа Заречный

от 13.02.2018 № 104-П

«О проведении городского конкурса среди дружин юных пожарных образовательных учреждений городского округа Заречный»

**ПОЛОЖЕНИЕ****о городском конкурсе среди дружин юных пожарных образовательных учреждений городского округа Заречный****1. Общие положения:**

## 1.1. Цель конкурса:

создание условий для творческой самореализации учащихся; совершенствование системы обучения основам безопасности жизнедеятельности;

формирование у подрастающего поколения гражданской позиции в области обеспечения пожарной безопасности.

## 1.2. Задачи конкурса:

развитие и популяризация движения юных пожарных;

выявление, изучение и распространение нетрадиционных форм и методов пропаганды пожарных знаний;

стимулирование деятельности юных пожарных;

привитие детям навыков осторожного обращения с огнем.

**2. Порядок проведения конкурса:**

Конкурс проводится (предварительно) 22 марта 2018 года в МБОУ ДО ГО Заречный «ЦДТ» в 15.00 часов.

Участие принимают дружины юных пожарных (далее – ДЮП) образовательных учреждений городского округа Заречный с 5 по 8 классы.

Количество участников – 8 человек + руководитель.

**3. Условия конкурса**

3.1. Для участия необходимо предоставить в МБОУ ДО ГО Заречный «ЦДТ» за неделю до выступления информацию:

список членов ДЮП, название дружины, девиз;

Ф.И.О. руководителя;

сценарий выступления – домашнее задание;

план работы на 2018 учебный год;

отчёт о работе ДЮП за 1 квартал 2018 года.

При подведении итогов учитываются: форма, эмблема, флашток, название и девиз дружины.

## 3.2. В программу конкурса могут входить:

вопросы по истории пожарной охраны, по профилактике пожаров, знаки и аббревиатура в пожарной охране, пословицы, загадки и другие по предложению организаторов конкурса.

**4. Команды – участники Конкурса готовят для выступления:**

4.1. Творческое выступление – визитная карточка ДЮП, раскрывающее содержание движения юных пожарных и основных направлений работы ДЮП, перспективы развития движения (продолжительность 3 мин.)

## 4.2. Домашнее задание:

Презентация (фото или видео с представлением) социальной рекламы «Скажем пожарам –нет!» (лучшая презентация размещается на видеоэкране «Райт»).

## 4.3. Критерии оценивания выступления:

тематическое соответствие, степень отражения темы пропаганды правил пожарной безопасности и необходимости оснащения жилья первичными средствами пожаротушения;

содержательность и лаконичность выступления;

художественное оформление выступления (костюмы, реквизит, декорации, новаторские решения);

оригинальность подхода к теме;

артистизм, умение держаться на сцене;

соблюдение регламента выступления.

### 5. Подведение итогов:

При подведении итогов учитывается:

- 5.1. Уровень подготовки детей в области пожарной безопасности;
- 5.2. Творческий подход в овладении умениями и навыками при возникновении чрезвычайных ситуаций, в пропаганде противопожарных знаний;
- 5.3. Планомерная ежемесячная работа;
- 5.4. Авторский подход к исполнению.

### 6. Награждение:

Дружины награждаются:

- 1 место – 8 детей – призы;
- 2 место – 8 детей – призы;
- 3 место – 8 детей – призы;
- 4 место – 8 детей – поощрительные призы;
- 5 место – 8 детей – поощрительные призы.

Команды, занявшие 1, 2, 3 места награждаются грамотами.

В областном конкурсе участвует дружина юных пожарных, занявшая 1 место либо любая на усмотрение оргкомитета.

Состав жюри:

1. Начальник ОНД ГО Заречный Юсупов Э.Ш.
2. Заместитель директора по учебной части МБОУ ДО ГО Заречный «ЦДТ» Власенко С.Л.
3. Методист МБОУ ДО ГО Заречный «ЦДТ» Гребина Е.Г.
4. Инструктор ВДПО Бабенкова Т.С.
5. Представитель от МКУ «Управление образования ГО Заречный» (по согласованию).

## УТВЕРЖДЕН

постановлением администрации

городского округа Заречный

от 13.02.2018 № 104-П«О проведении городского конкурса среди дружин  
юных пожарных образовательных учреждений  
городского округа Заречный»**СОСТАВ****организационного комитета по проведению Конкурса**

1. Ганеева Е.В. - заместитель главы администрации городского округа Заречный по социальным вопросам, председатель оргкомитета
2. Шibaева Т.Ю. - и.о. начальника МКУ «Управление образования ГО Заречный», заместитель председателя оргкомитета
3. Галлер Т.В. - специалист информационно – пропагандистского отдела 99 ПЧ (по согласованию)

Члены оргкомитета:

4. Бабенкова Т.С. - инструктор ВДПО (по согласованию)
5. Власенко С.Л. - заместитель директора МБОУ ДО ГО Заречный «ЦДТ»
6. Петунина Г.Ф. - директор МБОУ ДО ГО Заречный «ЦДТ»
7. Юсупов Э.Ш. - начальник ОНД города Заречный (по согласованию)

## УТВЕРЖДЕНА

постановлением администрации

городского округа Заречный

от 13.02.2018 № 104-П«О проведении городского конкурса среди дружин  
юных пожарных образовательных учреждений  
городского округа Заречный»**СМЕТА****расходов на проведение Конкурса**

Участники – ДЮП общеобразовательных учреждений:  
№ 1, № 2, № 3, № 4, № 6, № 7

Приобретение призов:

№ п/п	Наименование	Количество (шт.)	Стоимость за ед. руб.	Общая стоимость
1.	Призы			
		8	400,00	3200,00
		8	400,00	3200,00
		8	400,00	3200,00
		8	150,00	1200,00
		8	150,00	1200,00
	Итого			12000,00

АДМИНИСТРАЦИЯ ГОРОДСКОГО ОКРУГА ЗАРЕЧНЫЙ  
ПОСТАНОВЛЕНИЕ

от 14.02.2018 № 108-П

г. Заречный

**О внесении изменений в постановление администрации городского округа Заречный от 02.12.2014 № 1577-П «Об утверждении Реестра муниципальных услуг городского округа Заречный, предоставляемых через ГБУ СО «Многофункциональный центр предоставления государственных и муниципальных услуг» по принципу «одного окна»**

На основании распоряжения Правительства Свердловской области от 22.07.2013 № 1021-РП «Об организации перевода государственных и муниципальных услуг в электронном виде», ст.ст. 28, 31 Устава городского округа Заречный администрация городского округа Заречный

**ПОСТАНОВЛЯЕТ:**

1. Внести в реестр «Муниципальных услуг городского округа Заречный, предоставляемых через ГБУ СО «Многофункциональный центр предоставления государственных и муниципальных услуг» по принципу «одного окна», утвержденный постановлением администрации городского округа Заречный от 02.12.2014 № 1577-П «Об утверждении Реестра муниципальных услуг городского округа Заречный, предоставляемых через ГБУ СО «Многофункциональный центр предоставления государственных и муниципальных услуг» по принципу «одного окна»», следующие изменения:

1.1. п. 19 реестра изложить в следующей редакции:

19.	Подготовка и выдача градостроительных планов земельных участков, расположенных на территории городского округа Заречный	Администрация городского округа Заречный Отдел архитектуры и градостроительства
-----	-------------------------------------------------------------------------------------------------------------------------	------------------------------------------------------------------------------------

1.2. п. 24 реестра изложить в следующей редакции:

24.	Присвоение, изменение и аннулирование адресов объектам адресации	Администрация городского округа Заречный Отдел архитектуры и градостроительства
-----	------------------------------------------------------------------	------------------------------------------------------------------------------------

2. Опубликовать настоящее постановление в установленном порядке.

3. Разместить настоящее постановление на официальном сайте городского округа Заречный ([www.gorod-zarechny.ru](http://www.gorod-zarechny.ru)).

Глава  
городского округа Заречный

А.В. Захарцев



АДМИНИСТРАЦИЯ ГОРОДСКОГО ОКРУГА ЗАРЕЧНЫЙ  
**ПОСТАНОВЛЕНИЕ**

от 14.02.2018 № 111-П

г. Заречный

**О проведении городского конкурса  
«Мисс и мистер выпускники 2018»**

В целях сохранения культурных традиций, развития новых форм организации досуга молодежи, реализации Плана общегородских мероприятий на 2018 год, руководствуясь Положением об обеспечении общественного порядка и безопасности при проведении мероприятий с массовым пребыванием людей, утвержденным постановлением Правительства Свердловской области от 30.05.2003 № 333-ПП «О мерах по обеспечению общественного порядка и безопасности при проведении на территории Свердловской области мероприятий с массовым пребыванием людей» (в действующей редакции), на основании ст. ст. 28, 31 Устава городского округа Заречный администрация городского округа Заречный

**ПОСТАНОВЛЯЕТ:**

1. Провести 17 марта 2018 года в 17.00 в ДК «Ровесник» по адресу: ул. Ленина, 11, городской конкурс «Мисс и мистер выпускники 2018» (далее -Конкурс).
2. Утвердить состав городского организационного комитета по подготовке и проведению Конкурса (прилагается).
3. Утвердить Положение о проведении Конкурса (прилагается).
4. МКУ «УКС и МП ГО Заречный» (М.Л. Калягина) обеспечить необходимые условия для успешного проведения Конкурса.
5. МКУ ГО Заречный «ДК «Ровесник» (А.В. Кондратьева) обеспечить организацию Конкурса.
6. МКУ «Управление образования ГО Заречный» (Т.Ю. Шibaева) организовать участие учащихся общеобразовательных школ в городском Конкурсе.
7. МАУ ГОЗ «ГТЦ» (К.Н. Сажаева) организовать телевизионную съемку и подготовить специальный телесюжет о проведении Конкурса.
8. Контроль за исполнением настоящего постановления возложить на заместителя главы администрации городского округа Заречный по социальным вопросам Е.В. Ганееву.
9. Опубликовать настоящее постановление в Бюллетене официальных документов городского округа Заречный и на официальном сайте городского округа Заречный ([www.gorod-zarechny.ru](http://www.gorod-zarechny.ru)).

Глава  
городского округа Заречный

А.В. Захарцев

УТВЕРЖДЕН  
постановлением администрации  
городского округа Заречный  
от 14.02.2018 № 111-П  
«О проведении городского конкурса  
«Мисс и мистер выпускники 2018»

### СОСТАВ

#### городского организационного комитета по подготовке и проведению конкурса «Мисс и мистер выпускники 2018»

1. Захарцев А.В. - Глава городского округа Заречный, председатель оргкомитета
2. Ганеева Е.В. - заместитель главы администрации городского округа Заречный по социальным вопросам, заместитель председателя оргкомитета

Члены оргкомитета:

3. Калягина М.Л. - и.о. начальника МКУ «УКС и МП ГО Заречный»
4. Кондратьева А.В. - директор МКУ ГО Заречный «ДК «Ровесник»
5. Сажаева К.Н. - директор МАУ ГОЗ «ГТЦ»
6. Шибеева Т.Ю. - и.о. начальника МКУ «Управление образования ГО Заречный»

УТВЕРЖДЕНО  
постановлением администрации  
городского округа Заречный  
от 14.02.2018 № 111-П  
«О проведении городского конкурса  
«Мисс и мистер выпускники 2018»

**Положение  
о проведении конкурса «Мисс и мистер выпускники 2018»**

**1. Цели и задачи**

Проведение конкурса направлено на содействие развитию творческого потенциала подрастающего поколения, выявление и поддержку одарённой молодёжи, привлечение молодёжи к участию в творческой жизни города, а также на пропаганду здорового образа жизни, привлечение внимания общественности к интересам подрастающего поколения и создание условий для раскрытия индивидуальности, творческого потенциала молодёжи.

**2. Организаторы**

Организаторами конкурса являются:  
Администрация городского округа Заречный;  
МКУ «Управление образования ГО Заречный»;  
МКУ «Управление культуры спорта и молодёжной политики ГО Заречный»;  
МКУ ГО Заречный «ДК «Ровесник».

**3. Сроки и место проведения**

Конкурс состоится 17 марта 2018 года в 17.00 в ДК «Ровесник» по адресу: ул. Ленина, 11, г. Заречный.

**4. Участники**

В конкурсе могут принять участие юноши и девушки, учащиеся 11-х классов общеобразовательных школ городского округа Заречный.

Заявки на участие в конкурсе принимаются в методическом кабинете МКУ ГО Заречный «ДК «Ровесник», ул. Ленина, 11 и по телефону: +7 (34377) 3-15-30

Подготовкой участников к конкурсам занимаются творческие руководители ДК «Ровесник».

**5. Состав жюри конкурса**

В состав жюри входят представители организаторов конкурса.  
Также организаторы могут привлечь представителей молодёжных объединений.

**6. Подведение итогов конкурса**

По итогам конкурса победителям присуждается звание «Мисс и мистер выпускники 2018», также выявляются победители номинаций, дополнительно утвержденных организаторами конкурса.

АДМИНИСТРАЦИЯ ГОРОДСКОГО ОКРУГА ЗАРЕЧНЫЙ  
ПОСТАНОВЛЕНИЕ

от 14.02.2018 № 113-П

г. Заречный

**Об обеспечении пожарной безопасности в лесах,  
расположенных на территории городского округа Заречный,  
в 2018 году**

В соответствии с Лесным кодексом Российской Федерации, Федеральным законом от 21 декабря 1994 года № 69-ФЗ «О пожарной безопасности», Правилами пожарной безопасности в лесах, утвержденными постановлением Правительства Российской Федерации от 30.06.2007 № 417, распоряжением Правительства Свердловской области от 13.12.2017 № 904-РП «Об обеспечении пожарной безопасности в лесах, расположенных на территории Свердловской области, в 2018 году», в целях предупреждения лесных пожаров, организации эффективной борьбы с ними в 2018 году на территории городского округа Заречный, на основании ст. ст. 28, 31 Устава городского округа Заречный администрация городского округа Заречный

**ПОСТАНОВЛЯЕТ:**

1. Утвердить состав оперативного штаба по борьбе с пожарами в лесах (прилагается).
2. Утвердить патрульную группу в городском округе Заречный для патрулирования территории и усиления правоохранительной деятельности в лесах (прилагается).
3. Утвердить патрульно-маневренную группу в городском округе Заречный для патрулирования территории и своевременного обнаружения возгораний (прилагается).
4. Утвердить маневренную группу в городском округе Заречный для ликвидации ландшафтных пожаров (прилагается).
5. Утвердить План мероприятий по профилактике возникновения пожаров в лесах на территории городского округа Заречный (прилагается).
6. Контроль за исполнением настоящего постановления возложить на и.о. первого заместителя главы администрации городского округа Заречный Потапова В.В.
7. Опубликовать настоящее постановление в Бюллетене официальных документов городского округа Заречный и на официальном сайте городского округа Заречный ([www.gorod-zarechny.ru](http://www.gorod-zarechny.ru)).

Глава  
городского округа Заречный

А.В. Захарцев

## УТВЕРЖДЕН

постановлением администрации  
городского округа Заречный  
от 14.02.2018 № 113-П  
«Об обеспечении пожарной безопасности в  
лесах, расположенных на территории  
городского округа Заречный, в 2018 году»

**СОСТАВ****оперативного штаба по борьбе с пожарами в лесах**

1. Потапов В.В. - и.о. первого заместителя главы администрации городского округа Заречный, руководитель оперативного штаба
2. Кузнецов В.Г. - начальник МКУ ГО Заречный «Управление ГО и ЧС», заместитель руководителя оперативного штаба
- Члены оперативного штаба:
3. Агафонов В.И. - начальник ГКПТУ Свердловской области «Отряд противопожарной службы Свердловской области №19» (по согласованию)
4. Балабуркин Р.С. - начальник 35 пожарной части ФПС России (по согласованию)
5. Быченков С.В. - начальник 99 ПСЧ 59 ОФПС по Свердловской области (по согласованию)
6. Каирова К.К. - заведующий отделом экологии и природопользования МКУ городского округа Заречный «Административное управление»
7. Мингалимов Р.Р. - начальник МО МВД РФ «Заречный» (по согласованию)
8. Шонохова С.И. - и.о. начальника ФБУЗ МСЧ № 32 ФМБА России (по согласованию)
9. Якушев Ю.Н. - директор ГКУ Свердловской области «Свердловское лесничество» (по согласованию)

УТВЕРЖДЕНА  
постановлением администрации  
городского округа Заречный  
от 14.02.2018 № 113-П  
«Об обеспечении пожарной безопасности в  
лесах, расположенных на территории  
городского округа Заречный, в 2018 году»

#### ПАТРУЛЬНАЯ ГРУППА

**в городском округе Заречный для патрулирования территории и усиления правоохранительной деятельности в лесах**

1. Каирова К.К. - заведующий отделом экологии и природопользования  
МКУ городского округа Заречный «Административное управление», старший группы
2. Юсупов Э.Ш. - начальник ОНД и ПР Белоярского ГО, ГО В-Дуброво,  
ГО Заречный, Асбестовского ГО, Малышевского ГО,  
ГО Рефтинский УНД и ПР ГУ МЧС России по  
Свердловской области (по согласованию)
3. Представитель - 99 ПСЧ 59 ОФПС по Свердловской области  
(по согласованию)
4. Представитель - МО МВД РФ «Заречный» (по согласованию)

УТВЕРЖДЕНА  
постановлением администрации  
городского округа Заречный  
от 14.02.2018 № 113-П  
«Об обеспечении пожарной безопасности в  
лесах, расположенных на территории  
городского округа Заречный, в 2018 году»

#### ПАТРУЛЬНО-МАНЕВРЕННАЯ ГРУППА

**в городском округе Заречный для патрулирования территории  
и своевременного обнаружения возгораний**

1. Изгагин О.М. - заведующий отделом сельской территории МКУ  
городского округа Заречный «Административное управление», старший группы
2. Патраков П.Н. - староста с. Мезенское
3. Хамидуллина Р.В. - староста д. Курманка
4. Моисеев А.И. - староста д. Гагарка
5. Добрынина Т.В. - староста д. Боярка
6. Качевский В.В. - командир отдельного поста ПЧ № 19/3 (с. Мезенское) ГКПТУ СО «ОПС  
Свердловской области № 19» (по согласованию)

УТВЕРЖДЕНА  
постановлением администрации  
городского округа Заречный  
от 14.02.2018 № 113-П  
«Об обеспечении пожарной безопасности в  
лесах, расположенных на территории  
городского округа Заречный, в 2018 году»

**МАНЕВРЕННАЯ ГРУППА**  
**в городском округе Заречный для ликвидации ландшафтных пожаров**

№ п/п	Формирования	Состав сил и средств	
		л/с	техники
1.	Оперативная группа КЧС и ОПБ ГО Заречный	3	1
2.	Пожарная команда 99 ПСЧ 59 ОФПС по Свердловской области	9	3
3.	35 ПЧ ФПС МЧС России	16	5
4.	Команда охраны общественного порядка МО МВД РФ «Заречный» (по согласованию)	23	4
5.	Пожарная команда ГКУ СО Свердловское лесничество (по соглашению)	9	6
6.	Противопожарная команда Белоярская АЭС (по согласованию)	21	1
ИТОГО		81	20

УТВЕРЖДЕН  
постановлением администрации  
городского округа Заречный  
от 14.02.2018 № 113-П  
«Об обеспечении пожарной безопасности в  
лесах, расположенных на территории  
городского округа Заречный, в 2018 году»

**ПЛАН**  
**мероприятий по профилактике возникновения пожаров в лесах**  
**на территории городского округа Заречный**

№ п/п	Мероприятия	Исполнитель	Срок исполнения
1	2	3	4
1.	Уточнение плана тушения пожаров в городских лесах города Заречный	МКУ ГО Заречный «Управление ГО и ЧС»	до 01.05
2.	Организация взаимодействия единых дежурно-диспетчерских служб (ЕДДС) с дежурными службами лесничеств и другими организациями, привлекаемыми для тушения лесных пожаров	МКУ ГО Заречный «Управление ГО и ЧС»	до 30.04
3.	Проведение уточнения мест временного размещения населения	МКУ ГО Заречный «Управление ГО и ЧС»	до 30.04

№ п/п	Мероприятия	Исполнитель	Срок исполнения
1	2	3	4
4.	Создание резерва горюче-смазочных материалов к началу пожароопасного периода	МКУ ГО Заречный «Управление ГО и ЧС»	до 01.05
5.	Систематическое информирование населения о пожарной обстановке в лесах, о сбережении лесов, о выполнении правил пожарной безопасности	МКУ ГО Заречный «Управление ГО и ЧС»	В течение периода
6.	Организация дежурства, должностных лиц, в период высокой пожарной опасности	Администрация городского округа Заречный	В течение периода
7.	Информирование населения о принятых решениях по ограничению (запрету) на посещение гражданами лесных массивов	Администрация городского округа Заречный	В течение периода
8.	Устройство противопожарных барьеров и минерализованных полос вокруг населенных пунктов, коллективных садов, объектов экономики	МКУ ГО Заречный «Управление ГО и ЧС»	до 10.05 при необходимости
9.	Обеспечение своевременного расследования дел по лесным пожарам	ОНД и ПР Белоярского ГО, ГО В-Дуброво, ГО Заречный, Асбестовского ГО, Малышевского ГО, ГО Рефтинский УНД и ПР ГУ МЧС России по Свердловской области (по согласованию)	В течение периода
10.	Организация контроля за содержанием противопожарных водоемов и подъездов к ним	ГКПТУ Свердловской области (ОПС Свердловской области №19) (по согласованию), 99 ПЧ 59 отряда ФПС	постоянно
11.	Очистка территорий объектов и населенных пунктов от мусора и сухостоя и других лесогорючих материалов	ООО «ДЕЗ», Отдел сельской территории МКУ «Административное управление» городского округа Заречный, ООО «Мезенское» (по согласованию)	до 01.05
12.	Введение ограничения (запрета), в пожароопасный период, на сжигание порубочных остатков, сельхозпалов, разведение костров в лесах в неустановленных местах	Администрация городского округа Заречный	По необходимости
13.	Обеспечение своевременного введения особых противопожарных режимов и режимов чрезвычайной ситуации в лесах	Администрация городского округа Заречный	По необходимости
14.	Подготовка постановления администрации городского округа Заречный «Об установлении особого противопожарного режима»	МКУ ГО Заречный «Управление ГО и ЧС»	По необходимости
15.	Публикация материалов по противопожарной тематике	МАУ ГО Заречный «Городской телецентр»	В течение периода
16.	Размещение информации о классе пожарной опасности в лесах на официальном сайте городского округа Заречный	Информационно -аналитический отдел администрации городского округа Заречный	В течение периода



Приложение № 1  
к письму Департамента по обеспечению  
деятельности мировых судей  
Свердловской области  
от 15.02.2018 № 20-03-77/453

Список граждан, утративших право быть кандидатами в присяжные заседатели  
и подлежащих исключению из общего списка кандидатов в присяжные заседатели  
для Свердловского областного суда на 2017-2020 годы

№ п/п	Фамилия, имя, отчество
<b>городской округ Заречный</b>	
1	Ашихмин Валерий Николаевич
2	Валеева Софья Юрьевна
3	Вебер Наталья Владимировна
4	Долганова Ольга Александровна

**Извещение о проведении собрания о согласовании местоположения границ земельного участка**

Кадастровым инженером Бордовской Анжелиной Викторовной. (Свердловская обл., г. Заречный, ул. Ленина, 26-101. E-mail: bordovskaya@mail.ru, тел. 8(912)605-32-61, номер регистрации в государственном реестре лиц, осуществляющих кадастровую деятельность: 31231) выполняются кадастровые работы в отношении земельного участка, расположенного: Свердловская область, г. Заречный, ГПК «Восход», № 262 с кадастровым номером 66:42:0101030:1120, в кадастровом квартале 66:42:0101030.

Заказчиком кадастровых работ является Барышев Сергей Павлович (г. Заречный, ул. Курчатова, 39/2-8, тел: 8-912-270-56-44)

Собрание по поводу согласования местоположения границы состоится по адресу: Свердловская обл., г. Заречный, ул. Курчатова, д.27 корпус 2, офис №38/2 23 марта 2018 г. в 10 часов 00 минут.

С проектом межевого плана земельного участка можно ознакомиться по адресу: Свердловская обл., г. Заречный, ул. Курчатова, д.27 корпус 2, офис №38/2.

Требования о проведении согласования местоположения границ земельных участков на местности принимаются с 20 февраля 2018г. по 23 марта 2018г., обоснованные возражения о местоположении границ земельных участков после ознакомления с проектом межевого плана принимаются с 20 февраля 2018г. по 23 марта 2018г., по адресу: Свердловская обл., г. Заречный, ул. Курчатова, д.27 корпус 2, офис №38/2.

Смежные земельные участки, с правообладателями которых требуется согласовать местоположение границы:

1. Земельный участок с кадастровым номером 66:42:0101030:1119; Свердловская область, г. Заречный, ГПК Восход, № 261,
2. Земельный участок с кадастровым номером 66:42:0101030:1121; Свердловская область, г. Заречный, ГПК Восход, № 263,
3. Земельный участок с кадастровым номером 66:42:0101030:1122; Свердловская область, г. Заречный, ГПК Восход, № 264.

При проведении согласования местоположения границ при себе необходимо иметь документ, удостоверяющий личность, а также документы о правах на земельный участок (часть 12 статьи 39, часть 2 статьи 40 Федерального закона от 24 июля 2007 г. N 221-ФЗ "О кадастровой деятельности").

**Извещение о проведении собрания о согласовании местоположения границ земельного участка**

Кадастровым инженером Гордиевских Александром Ивановичем (Свердловская обл., г. Заречный, ул. Ленинградская, д.11а, офис 38. Телефон 8(34377)7-29-74. E-mail: bkzar@mail.ru. № регистрации в государственном реестре лиц, осуществляющих кадастровую деятельность 794)

выполняются кадастровые работы в отношении земельного участка с кадастровым номером 66:42:0101030:786, расположенного: Свердловская обл., г. Заречный, гаражный кооператив Маяк, №9; номер кадастрового квартала 66:42:0101030.

Заказчиком кадастровых работ является Козловских Александр Михайлович (Свердловская обл., г. Заречный, ул. Кузнецова, д.24, кв.121, тел.: 8-912-697-35-73)

Собрание по поводу согласования местоположения границы состоится по адресу: Свердловская обл., г. Заречный, ул. Ленинградская, д.11а, офис 38, 23 марта 2018 г. в 10 часов 00 минут.

С проектом межевого плана земельного участка можно ознакомиться по адресу: Свердловская обл., г. Заречный, ул. Ленинградская, д.11а, офис 38.

Требования о проведении согласования местоположения границ земельных участков на местности принимаются с 20 февраля 2018 г. по 23 марта 2018 г., обоснованные возражения о местоположении границ земельных участков после ознакомления с проектом межевого плана принимаются с 20 февраля 2018 г. по 23 марта 2018 г. по адресу: Свердловская обл., г. Заречный, ул. Ленинградская, д.11а, офис 38.

Смежные земельные участки, с правообладателями которых требуется согласовать местоположение границ:

1. Земельный участок К.Н. 66:42:0101030:787 – Свердловская обл., г. Заречный, гаражный кооператив Маяк, №10

При проведении согласования местоположения границы при себе необходимо иметь документ, удостоверяющий личность, а также документы, о правах на земельный участок (часть 12 статьи 39, часть 2 статьи 40 Федерального закона от 24 июля 2007г. № 221-ФЗ «О кадастровой деятельности»).

**Извещение о проведении собрания о согласовании местоположения границ земельного участка**

Кадастровым инженером Гордиевских Александром Ивановичем (Свердловская обл., г. Заречный, ул. Ленинградская, д.11а, офис 38. Телефон 8(34377)7-29-74. E-mail: bkzar@mail.ru. № регистрации в государственном реестре лиц, осуществляющих кадастровую деятельность 794)

выполняются кадастровые работы в отношении земельного участка с кадастровым номером 66:42:0101030:399, расположенного: Свердловская обл., г. Заречный, ГПК Центральный, сектор 5, № 125; номер кадастрового квартала 66:42:0101030.

Заказчиком кадастровых работ является Алтухова Ольга Степановна (Свердловская обл., г. Заречный, ул. Таховская, д.20, кв.7, тел.: 8-904-989-05-62)

Собрание по поводу согласования местоположения границы состоится по адресу: Свердловская обл., г. Заречный, ул. Ленинградская, д.11а, офис 38, 23 марта 2018 г. в 10 часов 00 минут.

С проектом межевого плана земельного участка можно ознакомиться по адресу: Свердловская обл., г. Заречный, ул. Ленинградская, д.11а, офис 38.

Требования о проведении согласования местоположения границ земельных участков на местности принимаются с 20 февраля 2018 г. по 23 марта 2018 г., обоснованные возражения о местоположении границ земельных участков после ознакомления с проектом межевого плана принимаются с 20 февраля 2018 г. по 23 марта 2018 г. по адресу: Свердловская обл., г. Заречный, ул. Ленинградская, д.11а, офис 38.

Смежные земельные участки, с правообладателями которых требуется согласовать местоположение границ:

1. Земельный участок К.Н. 66:42:0101030:1934 – Свердловская обл., г. Заречный, ГПК Центральный, сектор 5, №126
2. Земельный участок К.Н. 66:42:0101030:400 – Свердловская обл., г. Заречный, ГПК Центральный, сектор 5, №124

При проведении согласования местоположения границы при себе необходимо иметь документ, удостоверяющий личность, а также документы, о правах на земельный участок (часть 12 статьи 39, часть 2 статьи 40 Федерального закона от 24 июля 2007г. № 221-ФЗ «О кадастровой деятельности»).

**Извещение о проведении собрания о согласовании местоположения границ земельного участка**

Кадастровым инженером Копыриным Андреем Владиславовичем, номер квалификационного аттестата кадастрового инженера 66-14-784, номер регистрации в государственном реестре лиц осуществляющих кадастровую деятельность - 31810 (Межующая организация: филиал СОГУП ОЦН «БТИ Белоярского района», Свердловская область, Белоярский район, р.п. Белоярский, ул. Юбилейная 13, БТИ тел.: 8(34377) 2-31-21, bel.kopirin@uralbti.ru проводятся кадастровые работы в отношении уточняемого земельного участка, расположенного по адресу: обл. Свердловская, г. Заречный, д. Гагарка, ул. Карла Маркса, д. 25А

Кадастровый номер: 66:42:0601001:45

Заказчиком кадастровых работ является Крылов Владимир Александрович (Адрес: г. Екатеринбург, ул. Репина, д. 99А кв. 51)

Телефон: 8 9090246423

Собрание всех заинтересованных лиц по поводу согласования местоположения земельного участка состоится 22 марта 2018 года в 10 часов по адресу: Свердловская область, Белоярский район, р.п. Белоярский, ул. Юбилейная,13, БТИ, тел.: 8(34377) 2-31-21

С проектом межевого плана можно ознакомиться по адресу: Свердловская область, Белоярский район, р.п. Белоярский, ул. Юбилейная, 13, БТИ, тел.: 8(34377) 2-31-21.

Требования о проведении согласования местоположения границ с установлением таких границ на местности и (или) в письменной форме обоснованных возражений о местоположении границ земельных участков после ознакомления с проектом межевого плана принимаются с 21 февраля 2018 года по 22 марта 2018 года по адресу: Свердловская область, Белоярский район, р.п. Белоярский, ул. Юбилейная, 13, БТИ, тел.: 8(34377) 2-31-21

Смежные земельные участки, с правообладателями которых требуется согласовать местоположение границы:

Земельный участок с кадастровым номером:

КН 66:42:0601001:46 обл. Свердловская, г. Заречный, д. Гагарка, ул. Карла Маркса, д.23А

Земельный участок с кадастровым номером:

КН 66:42:0601001:400 обл. Свердловская, г. Заречный, д. Гагарка, ул. Карла Маркса, д.25Б

При проведении согласования местоположения границ при себе необходимо иметь документ, удостоверяющий личность, а также документы о правах на земельный участок (часть 12 статьи 39, часть 2 статьи 40 Федерального закона от 24 июля 2007 г. № 221-ФЗ «О кадастровой деятельности»).

## СОДЕРЖАНИЕ

№ п/п	Наименование	Стр.
1	Постановление Главы городского округа Заречный от 14.02.2018 № 12-ПГ «О назначении публичных слушаний по утверждению проекта планировки и проекта межевания территории городского округа Заречный в отношении улиц Ленина, Ленинградская, Кузнецова, Курчатова с целью реконструкции улично-дорожной сети города Заречный. «Реконструкция остановочных комплексов в г. Заречный Свердловской области» .....	1
2	Постановление Главы городского округа Заречный от 14.02.2018 № 13-ПГ «О назначении публичных слушаний по утверждению проекта планировки и проекта межевания, применительно к территории города Заречного в границах улиц Сиреневая, Олимпийская, Победы» .....	3
3	Постановление администрации городского округа Заречный от 12.02.2018 № 91-П «О проведении конкурса «Заряночка 2018» .....	5
4	Постановление администрации городского округа Заречный от 13.02.2018 № 100-П «О проведении Месячника защитников Отечества» .....	9
5	Постановление администрации городского округа Заречный от 13.02.2018 № 101-П «Об утверждении проекта планировки и проекта межевания территории V микрорайона в городе Заречный Свердловской области» .....	17
6	Постановление администрации городского округа Заречный от 13.02.2018 № 104-П «О проведении городского конкурса среди дружин юных пожарных образовательных учреждений городского округа Заречный» .....	52
7	Постановление администрации городского округа Заречный от 14.02.2018 № 108-П «О внесении изменений в постановление администрации городского округа Заречный от 02.12.2014 № 1577-П «Об утверждении Реестра муниципальных услуг городского округа Заречный, предоставляемых через ГБУ СО «Многофункциональный центр предоставления государственных и муниципальных услуг» по принципу «одного окна» .....	56
8	Постановление администрации городского округа Заречный от 14.02.2018 № 111-П «О проведении городского конкурса «Мисс и мистер выпускники 2018» .....	57
9	Постановление администрации городского округа Заречный от 14.02.2018 № 113-П «Об обеспечении пожарной безопасности в лесах, расположенных на территории городского округа Заречный, в 2018 году» .....	60
10	Список граждан, утративших право быть кандидатами в присяжные заседатели.....	65
11	Извещения о проведении собрания о согласовании местоположения границ земельного участка .....	66

«Бюллетень официальных документов городского округа Заречный»

Официальное издание органов местного самоуправления городского округа Заречный.

Издается в соответствии с Решением Думы городского округа Заречный от 16 ноября 2006 г. №143-Р «О внесении изменений в

Положение о муниципальных правовых актах городского округа Заречный».

Редакционный совет: Председатель Н.И. Малиновская, член редсовета А.А. Корнильцева, Т.А. Шевченко.

Адрес: 624250, Свердловская обл., г. Заречный, ул. Невского, д. 3 тел. (34377)31705

Подписано в печать 20.02.2018 г. Тираж 32 экз. Распространяется бесплатно.