

## Схема расположения границ публичного сервитута

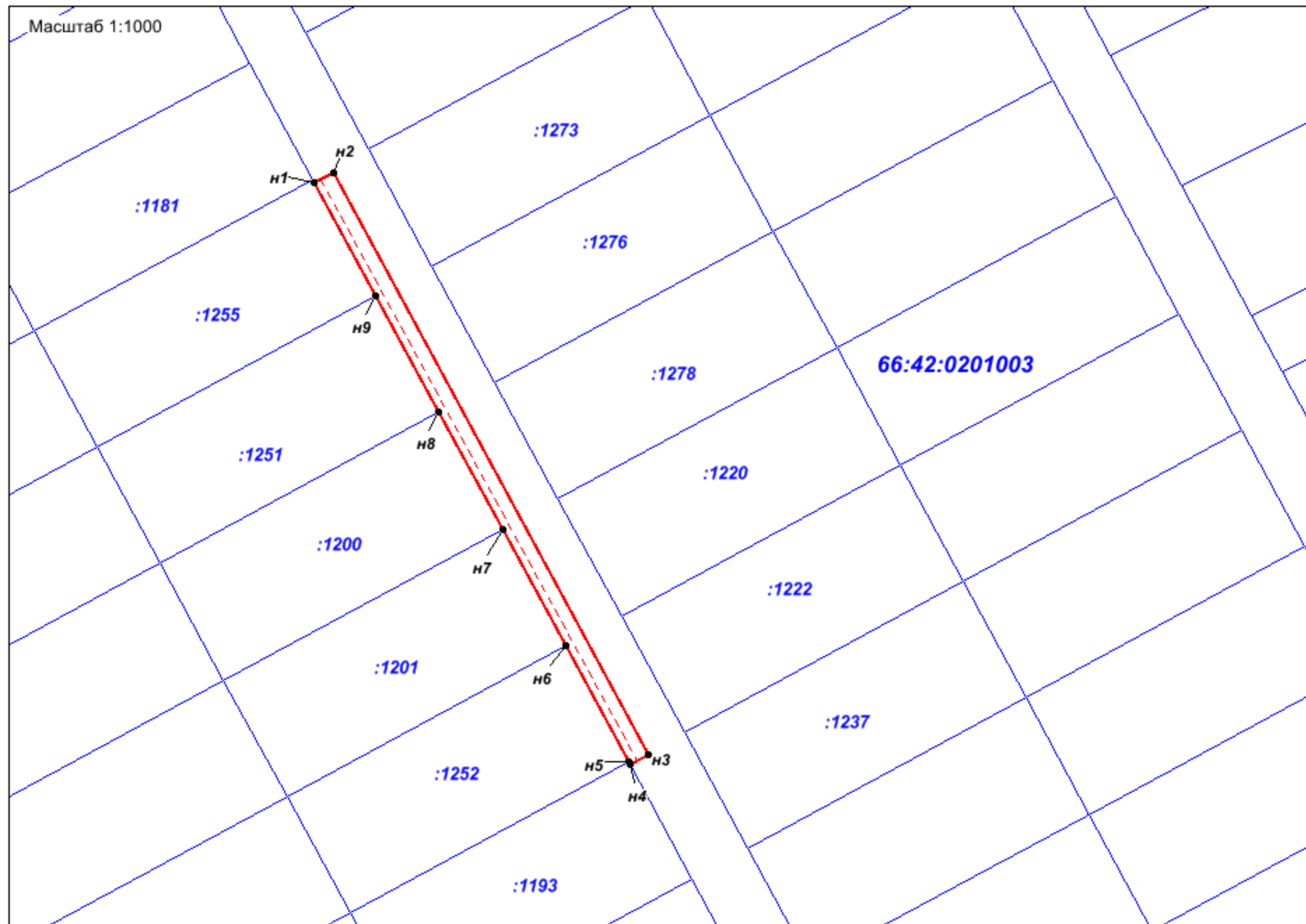
Местоположение публичного сервитута: Свердловская область, ГО Заречный, участок расположен в лесах Свердловского лесничества, Косулинского участкового лесничества, урочища ТОО «Мезенское», квартал № 12 (часть выдела 96)

Кадастровый квартал: 66:42:0201003





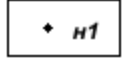
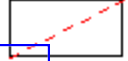
Категория земель: земли лесного фонда

Площадь публичного сервитута: 500 кв.м

Заказчик: Открытое акционерное общество "Межрегиональная распределительная сетевая компания Урала"



Условные обозначения:

-  - граница и кадастровый номер кадастрового квартала
-  - граница и кадастровый номер земельного участка, сведения о котором содержатся в ЕГРН
-  - граница и кадастровый номер ОКС, сведения о котором содержатся в ЕГРН
-  - проектная граница публичного сервитута
-  - обозначение характерной точки границы
-  - проектное местоположение инженерного сооружения

Администрация городского округа  
Заречный  
22.05.2023  
Вх.№ 108-01-43/3956