

СХЕМА ГРАНИЦ ПРЕДПОЛАГАЕМЫХ К ИСПОЛЬЗОВАНИЮ ЗЕМЕЛЬНОГО УЧАСТКА НА КАДАСТРОВОМ ПЛАНЕ ТЕРРИТОРИИ

Местоположение: Свердловская область, г Заречный, д Курманка

Разрешенное использование: коммунальное обслуживание

Площадь образуемого земельного участка: 3232 кв.м

Категория земель: Земли промышленности, энергетики, транспорта, связи, радиовещания, телевидения, информатики, земли для обеспечения космической деятельности, земли обороны, безопасности и земли иного специального назначения

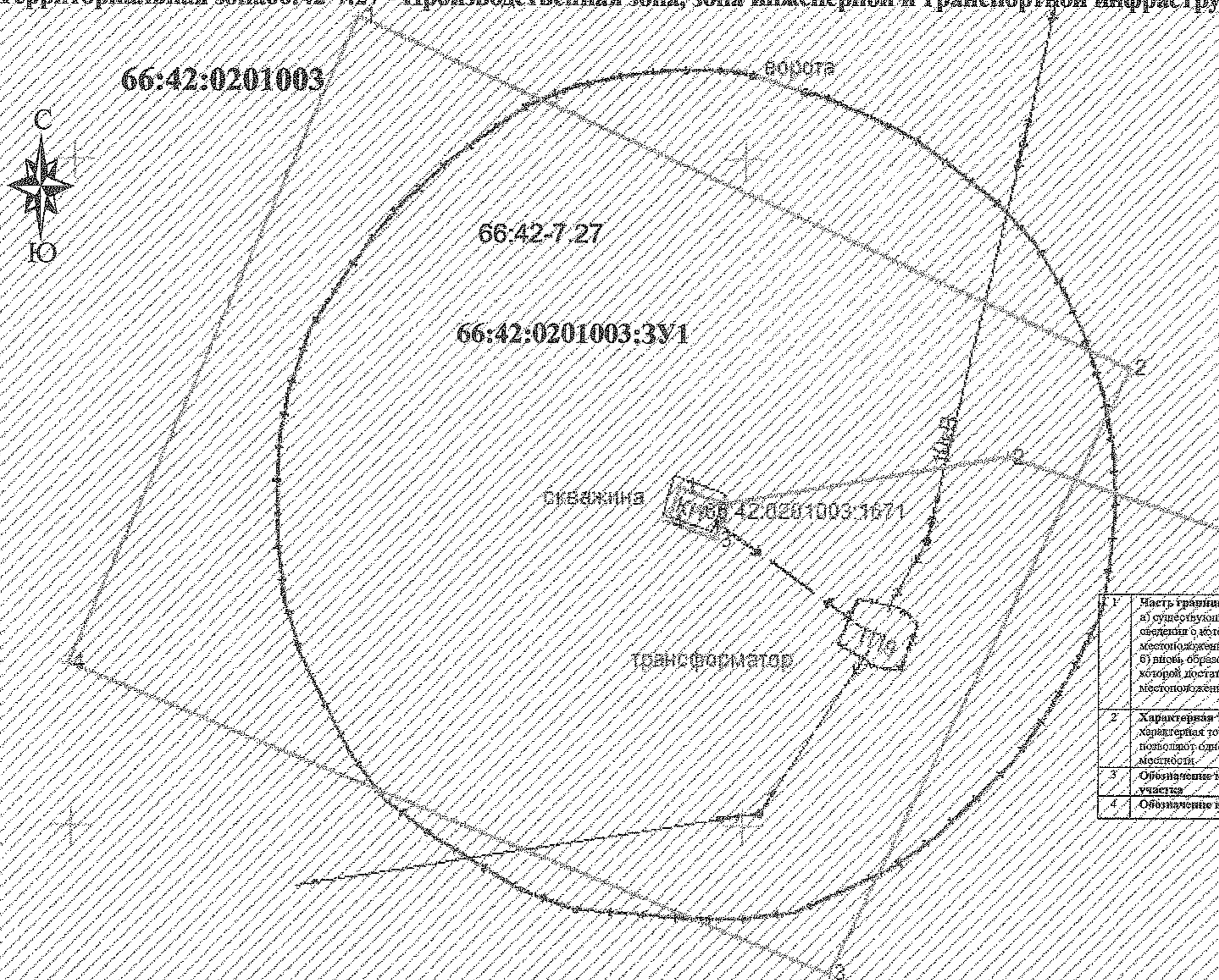
Доступ: земли общего пользования

Территориальная зона: 66:42-7.27 - Производственная зона, зона инженерной и транспортной инфраструктур

УТВЕРЖДЕНА:

Постановлением администрации
городского округа Заречный


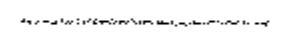

№ _____ от _____



ГЕОДАННЫЕ:

N точек	линии	X	Y
1	63.42	382710.76	1575721
2	50.7	382684.44	1575778.7
3	61.27	382638.89	1575756.43
4	53.03	382662.17	1575699.75
1	63.42	382710.76	1575721

Система координат: МСК-66
Периметр=228.43 Площадь=3232 кв.м

1	Часть границы: а) существующая часть границы, имеющаяся в ГКН сведения о которой достаточны для определения ее местоположения; б) линии, образованная часть границы, сведения о которой достаточны для определения ее местоположения;	 	сплошная линия зеленого цвета, толщиной 0,2 мм сплошная линия красного цвета, толщиной 0,2 мм (допускается линия черного цвета, выделенная маркером красного цвета, шириной до 3 мм)
2	Характерная точка границы: характерная точка границы, сведения о которой позволяют однозначно определить ее положение на местности;		круг черного цвета диаметром 1,5 мм
3	Обозначение кадастрового номера земельного участка	: 1	
4	Обозначение номера кадастрового квартала	66:42:0101029	

ИП Бордовская А. В.

Исполнитель

Масштаб чертежа 1:500

Дата

07.04.2021г.

Масштаб карты 1:500